

## ПОСТАНОВЛЕНИЕ

О проекте закона Республики Татарстан № 152-5 «Об изменении границ территорий отдельных муниципальных образований и внесении изменений в Закон Республики Татарстан «Об установлении границ территорий и статусе муниципального образования «Зеленодольский муниципальный район» и муниципальных образований в его составе»

Рассмотрев проект закона Республики Татарстан № 152-5 «Об изменении границ территорий отдельных муниципальных образований и внесении изменений в Закон Республики Татарстан «Об установлении границ территорий и статусе муниципального образования «Зеленодольский муниципальный район» и муниципальных образований в его составе», внесенный Советом Зеленодольского муниципального района Республики Татарстан, Комитет по государственному строительству и местному самоуправлению ПОСТАНОВЛЯЕТ:

1. Одобрить проект закона Республики Татарстан № 152-5 «Об изменении границ территорий отдельных муниципальных образований и внесении изменений в Закон Республики Татарстан «Об установлении границ территорий и статусе муниципального образования «Зеленодольский муниципальный район» и муниципальных образований в его составе» и рекомендовать Государственному Совету Республики Татарстан принять его в первом и третьем чтениях.

2. Поручить выступить на заседании Государственного Совета Республики Татарстан по данному вопросу Председателю Комитета по государственному строительству и местному самоуправлению А.Г. Хабибуллин

Председатель Комитета

А.Г. Хабибуллин



Правовое управление

420060, г. Казань, площадь Свободы, 1  
тел.: 267-63-70, 267-63-71  
e-mail: jurist@gossov.tatarstan.ru

Хокук идарәсе

420060, Казан шәһәре, Ирек мәйданы, 1  
тел.: 267-63-70, 267-63-71  
e-mail: jurist@gossov.tatarstan.ru

Председателю  
Государственного Совета  
Республики Татарстан  
Ф.Х. Мухаметшину

### ЗАКЛЮЧЕНИЕ

на проект закона Республики Татарстан № 152-5  
«Об изменении границ территорий отдельных  
муниципальных образований и внесении изменений в Закон  
Республики Татарстан «Об установлении границ территорий  
и статусе муниципального образования «Зеленодольский  
муниципальный район» и муниципальных образований в его  
составе»

Изучив указанный законопроект, Правовое управление сообщает, что замечаний правового характера к нему не имеется.

Обращаем внимание, что согласно протоколу публичных слушаний по вопросу изменения границы Октябрьского сельского поселения присутствовавшие на слушаниях жители данного поселения не поддержали предложенное изменение границ.

Вместе с тем данное обстоятельство не является препятствием для принятия закона, поскольку в соответствии с частью 4 статьи 12 Федерального закона от 6 октября 2003 года № 131-ФЗ «Об общих принципах организации местного самоуправления в Российской Федерации» мнение населения об изменении границ поселения, не влекущем отнесения территорий отдельных входящих в его состав населенных пунктов к территориям других поселений, выражается представительным органом муниципального образования. Решение Совета Октябрьского сельского поселения о поддержании инициативы изменения границ в материалах к законопроекту имеется.

В соответствии с методикой проведения антикоррупционной экспертизы нормативных правовых актов и проектов нормативных правовых актов, утвержденной постановлением Правительства Российской Федерации

от 26 февраля 2010 года № 96, законопроект рассмотрен на предмет выявления в нем коррупциогенных факторов для их последующего устранения. По результатам антикоррупционной экспертизы законопроекта коррупциогенные факторы не выявлены.

Начальник Правового управления  
Аппарата Государственного Совета  
Республики Татарстан

А.А. Ощепков

Проект

Вносится  
Советом Зеленодольского  
муниципального района  
Республики Татарстан

## **ЗАКОН РЕСПУБЛИКИ ТАТАРСТАН**

**Об изменении границ территорий отдельных муниципальных образований и внесении изменений в Закон Республики Татарстан «Об установлении границ территорий и статусе муниципального образования «Зеленодольский муниципальный район» и муниципальных образований в его составе»**

### **Статья 1**

Изменить границы территорий муниципальных образований «город Зеленодольск», «поселок городского типа Васильево», «Айшинское сельское поселение» и «Октябрьское сельское поселение», входящих в состав Зеленодольского муниципального района, согласно приложению к настоящему Закону.

### **Статья 2**

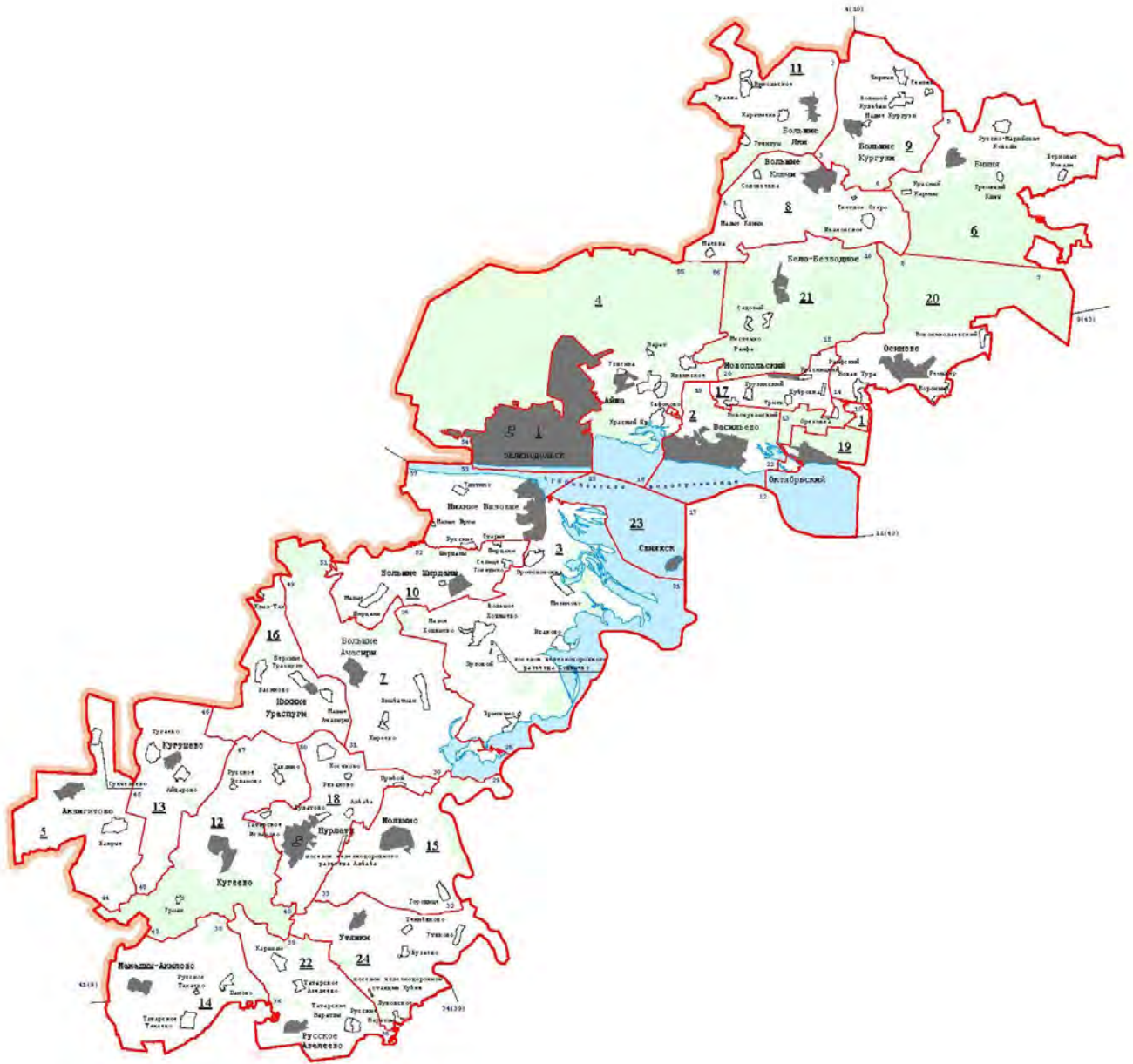
Внести в Закон Республики Татарстан от 31 января 2005 года № 24-ЗРТ «Об установлении границ территорий и статусе муниципального образования «Зеленодольский муниципальный район» и муниципальных образований в его составе» (Ведомости Государственного Совета Татарстана, 2005, № 1 (II часть); 2008, № 12 (VII часть); 2010, № 12 (I часть); 2012, № 1; 2013, № 7; 2014, № 12 (VII часть) следующие изменения:

1) приложение 1 изложить в следующей редакции:

**Карта-схема**

границ муниципальных образований, входящих в состав  
муниципального образования  
«Зеленодольский муниципальный район»

Приложение 1  
к Закону Республики Татарстан  
«Об установлении границ территорий  
и статусе муниципального образования  
«Зеленодольский муниципальный район»  
и муниципальных образований в его составе»



Условные обозначения

- граница Республики Татарстан
- граница муниципального района
- номер узловой точки
- границы поселений и их номера
- населенные пункты
- административный центр муниципального района
- административный центр поселения

Описание смежных  
границ муниципального района

- 41 (9) – 4 (10) - Чувашская Республика, Республика Марий Эл
- 4 (10) – 9 (43) - Высокогорский муниципальный район
- 9 (43) – 11 (40) - муниципальное образование города Казани
- 11 (40) – 34 (39) - Верхнеуслонский муниципальный район
- 34 (39) – 41 (9) - Кайбицкий муниципальный район

**Городские и сельские поселения, входящие в состав муниципального образования «Зеленодольский муниципальный район»**

№ на карте-схеме	Муниципальное образование
1	город Зеленодольск
2	поселок городского типа Васильево
3	поселок городского типа Нижние Вязовые
4	Айшинское сельское поселение
5	Акзигитовское сельское поселение
6	Бишнинское сельское поселение
7	Большеачасырское сельское поселение
8	Большеключинское сельское поселение
9	Большекургузинское сельское поселение
10	Большеширданское сельское поселение
11	Большеякинское сельское поселение
12	Кугеевское сельское поселение
13	Кугушевское сельское поселение
14	Мамадыш-Акиловское сельское поселение
15	Молвинское сельское поселение
16	Нижнеураспугинское сельское поселение
17	Новопольское сельское поселение
18	Нурлатское сельское поселение
19	Октябрьское сельское поселение
20	Осиновское сельское поселение
21	Раифское сельское поселение
22	Русско-Азелеевское сельское поселение
23	Свияжское сельское поселение
24	Утяшкинское сельское поселение»;

2) приложение 3 изложить в следующей редакции:

«Приложение 3  
к Закону Республики Татарстан  
«Об установлении границ территорий и  
статусе муниципального образования  
«Зеленодольский муниципальный район» и  
муниципальных образований в его составе»

**Картографическое описание границы территории  
муниципального образования «город Зеленодольск»  
Зеленодольского муниципального района**

Настоящее картографическое описание является описанием карты-схемы границы территории муниципального образования «город Зеленодольск» (приложение 1 к Закону Республики Татарстан «Об установлении границ территорий и статусе муниципального образования «Зеленодольский муниципальный район» и муниципальных образований в его составе»).

Муниципальное образование «город Зеленодольск» граничит с муниципальными образованиями «поселок городского типа Васильево», «поселок городского типа Нижние Вязовые», Айшинским, Октябрьским, Свияжским сельскими поселениями, Верхнеуслонским муниципальным районом и Республикой Марий Эл.

Граница муниципального образования «город Зеленодольск» по смежеству с Республикой Марий Эл проходит от узловой точки 53, расположенной в акватории Куйбышевского водохранилища в 1,6 км на северо-восток от деревни Улитино на стыке границ муниципальных образований «город Зеленодольск», «поселок городского типа Нижние Вязовые» и Республики Марий Эл, по административной границе Республики Татарстан до узловой точки 54, расположенной в акватории Куйбышевского водохранилища в 2,3 км на северо-восток от деревни Улитино на стыке границ муниципального образования «город Зеленодольск», Айшинского сельского поселения и Республики Марий Эл.

Граница муниципального образования «город Зеленодольск» по смежеству со Свияжским сельским поселением проходит от узловой точки 23 с координатами  $X = 479365,96$ ,  $Y = 1271527,30$ , расположенной в акватории Куйбышевского водохранилища в 3,2 км на северо-восток от поселка городского типа Нижние Вязовые на стыке границ муниципального образования «город Зеленодольск», Свияжского сельского поселения и муниципального образования «поселок городского типа Нижние Вязовые», на юго-восток 6,1 км по акватории Куйбышевского водохранилища до узловой точки 17, расположенной в акватории Куйбышевского водохранилища в 2,6 км на юг от поселка городского типа Васильево на стыке границ муниципального образования «город Зеленодольск», Свияжского сельского поселения и Верхнеуслонского муниципального района.

Граница муниципального образования «город Зеленодольск» по смежеству с Верхнеуслонским муниципальным районом проходит от узловой точки 17 по границе Зеленодольского муниципального района до узловой точки 12,

расположенной в акватории Куйбышевского водохранилища в 2,1 км на юго-восток от поселка городского типа Васильево на стыке границ муниципального образования «город Зеленодольск», Октябрьского сельского поселения и Верхнеуслонского муниципального района.

Граница муниципального образования «город Зеленодольск» по смежеству с Октябрьским сельским поселением проходит от узловой точки 22 с координатами  $X = 479490,14$ ,  $Y = 1282861,03$ , расположенной в 1,6 км на юго-запад от поселка Октябрьский на стыке границ муниципальных образований «город Зеленодольск», «поселок городского типа Васильево» и Октябрьского сельского поселения, по массиву древесно-кустарниковой растительности 100 м, идет ломаной линией по сельскохозяйственным угодьям до залива Куйбышевского водохранилища 500 м, далее 100 м, пересекая залив Куйбышевского водохранилища, затем проходит по акватории Куйбышевского водохранилища в 2 м от береговой линии 400 м, далее идет на северо-восток 50 м, пересекая залив Куйбышевского водохранилища, затем проходит ломаной линией по акватории Куйбышевского водохранилища в 2 м от береговой линии 1,1 км, далее идет по акватории Куйбышевского водохранилища до противоположного берега 150 м, далее на северо-запад ломаной линией по берегу залива Куйбышевского водохранилища 1,6 км, затем идет по северо-западной границе лесного квартала 68 Васильевского участкового лесничества Государственного бюджетного учреждения Республики Татарстан «Зеленодольское лесничество» на северо-восток 10 м, далее проходит на северо-запад 250 м по массиву древесно-кустарниковой растительности, пересекая профилированную автодорогу, затем идет 650 м по северо-восточной границе лесного квартала 66, далее идет по юго-западной границе лесного квартала 61 на юго-восток 350 м, затем проходит по юго-западной границе полосы отвода Горьковской железной дороги 150 м, далее идет ломаной линией 250 м, пересекая полосу отвода Горьковской железной дороги, затем проходит 150 м на северо-запад по лесному кварталу 62, далее идет по западной, северной и восточной границам лесного квартала 62 на север 1,2 км, на восток 850 м, на юг 300 м, на юго-запад 100 м, затем проходит по северной границе лесных кварталов 159, 160, 161 на восток 1,4 км, далее идет по западной и северной границам лесного квартала 152 на восток 550 м и на север 550 м, затем идет по северной границе лесного квартала 153 и по западной границе лесного квартала 154 на восток 550 м и на север 150 м, далее проходит на юго-восток 1,5 км, пересекая лесные кварталы 154, 155, 156, идет на север 100 м по лесному кварталу 156, далее проходит по сельскохозяйственным угодьям вдоль границы муниципального образования города Казани в 150 м на север 600 м и ломаной линией 500 м на северо-запад до южной границы полосы отвода автодороги М-7 Волга, далее идет по южной границе полосы отвода автодороги М-7 Волга 1,4 км, затем проходит на юго-восток по границе массива леса 600 м, далее идет по восточной границе обособленного участка лесного квартала 4 на северо-запад 200 м, далее проходит по восточной границе массива леса на юг 20 м, затем проходит ломаной линией по юго-восточной границе обособленного участка лесного квартала 4 на юго-восток 2,9 км, далее идет 50 м по юго-восточной границе обособленного участка лесного квартала 4 на юго-запад, затем проходит 50 м по сельскохозяйственным угодьям, далее идет 250 м по юго-восточной границе



обособленного участка лесного квартала 4, затем проходит по массиву древесно-кустарниковой растительности 250 м, далее идет по лесным кварталам 149, 154 на юго-запад 350 м, на восток 50 м, далее проходит по восточной границе лесного квартала 149 на юг 200 м, затем идет по южной границе лесных кварталов 148, 149 на запад 850 м, далее проходит по северной границе лесного квартала 152 на запад 100 м, затем идет 100 м по южной границе лесного квартала 148, затем проходит по восточной и южной границам лесного квартала 151 на юг 550 м, на запад 550 м, далее идет по южной и северо-западной границам лесного квартала 150 на запад 800 м и на северо-восток 100 м, затем проходит по западной границе лесного квартала 57 на север 300 м, далее идет по лесному кварталу 56 на запад 850 м, затем проходит по восточной границе лесного квартала 61 на юг 1,2 км, далее проходит по северо-восточной границе полосы отвода Горьковской железной дороги на юго-восток 100 м, ломаной линией идет на северо-запад 400 м, пересекая полосу отвода Горьковской железной дороги, затем идет ломаной линией по лесному кварталу 61 на северо-запад 350 м, далее проходит по лесному кварталу 66 на юго-восток 650 м, далее 250 м по массиву древесно-кустарниковой растительности, пересекая полосу отвода профилированной автодороги, затем идет в 2 м от береговой линии по акватории Куйбышевского водохранилища ломаной линией на юго-восток 1,6 км, далее проходит на юго-запад 100 м, пересекая залив Куйбышевского водохранилища, далее идет ломаной линией по берегу Куйбышевского водохранилища на юго-запад 1,1 км, затем проходит 100 м, пересекая залив Куйбышевского водохранилища, затем идет по южной границе коллективных садов 350 м, далее проходит по береговой линии Куйбышевского водохранилища 400 м на запад, далее идет по акватории Куйбышевского водохранилища 100 м, затем идет по сельскохозяйственным угодьям ломаной линией 300 м, далее проходит по южной границе массива леса 40 м, затем идет по южной границе коллективных садов 100 м, далее проходит по сельскохозяйственным угодьям 100 м, затем идет по массиву древесно-кустарниковой растительности 100 м, далее проходит по южной границе коллективных садов 550 м, затем идет по сельскохозяйственным угодьям до берега Куйбышевского водохранилища на юг 100 м, далее проходит по акватории Куйбышевского водохранилища 1,0 км, пересекая остров, до узловой точки 12.

Граница муниципального образования «город Зеленодольск» по смежеству с муниципальным образованием «поселок городского типа Васильево» проходит от узловой точки 22 на запад по берегу Куйбышевского водохранилища 550 м, далее по акватории Куйбышевского водохранилища на юг 950 м, пересекая остров, затем на юго-запад 5,0 км, на северо-запад 3,0 км до узловой точки 18 с координатами  $X = 478416,66$ ,  $Y = 1274733,55$ , расположенной в акватории Куйбышевского водохранилища в 2,3 км на юго-запад от поселка городского типа Васильево на стыке границ муниципальных образований «поселок городского типа Васильево», «город Зеленодольск» и Айшинского сельского поселения.

Граница муниципального образования «город Зеленодольск» по смежеству с Айшинским сельским поселением проходит от узловой точки 18 по акватории Куйбышевского водохранилища на северо-запад 3,4 км, далее на север 2,1 км по акватории Куйбышевского водохранилища до его левого берега, пересекая острова, затем идет на восток 20 м по данному берегу, далее проходит на север ломаной

линией 2,2 км по западной границе лесного квартала 74 и обособленного участка лесного квартала 71 Айшинского участкового лесничества Государственного бюджетного учреждения Республики Татарстан «Зеленодольское лесничество», пересекая полосу отвода Горьковской железной дороги, затем идет на северо-запад ломаной линией 500 м по западной границе промышленного объекта, далее проходит на юго-запад 500 м по юго-восточной границе, на север 300 м по западной границе, на северо-восток 1,0 км по северо-западной границе обособленного участка лесного квартала 71, идет 50 м по сельскохозяйственным угодьям, затем проходит на юго-восток 150 м по северо-восточной границе обособленного участка лесного квартала 71, далее идет на восток ломаной линией 350 м по северной границе лесного квартала 72, затем проходит на северо-восток 100 м по западной границе лесного квартала 70, далее идет на север 50 м по сельскохозяйственным угодьям, затем проходит на северо-запад 200 м и на северо-восток 400 м по западной границе лесного квартала 70, далее идет на северо-запад 100 м по сельскохозяйственным угодьям, пересекая массив леса, затем проходит на запад 200 м по массиву леса, пересекая полосу отвода профилированной автодороги, далее идет на северо-восток 100 м по северо-западной границе массива леса, затем проходит на северо-запад 2,3 км по северо-восточной границе лесной полосы, ломаной линией 300 м по сельскохозяйственным угодьям, пересекая полосу отвода профилированной автодороги, 100 м по юго-западной границе лесной полосы, далее идет по сельскохозяйственным угодьям на северо-восток 50 м, пересекая данную лесную полосу, на северо-запад 1,2 км до лесной полосы, пересекая массив древесно-кустарниковой растительности, проходит на восток 550 м по южной границе лесной полосы, затем идет по сельскохозяйственным угодьям на юго-восток 400 м, на северо-восток 200 м, пересекая массив леса и полосу отвода профилированной автодороги, проходит 1,8 км по другой профилированной автодороге, ломаной линией 150 м по сельскохозяйственным угодьям, 150 м по массиву леса, пересекая профилированную автодорогу, далее идет на северо-запад 250 м по юго-западной границе лесного квартала 43, затем проходит на юго-запад 100 м по юго-восточной границе лесного квартала 47, 100 м по болоту, 1,0 км по юго-восточной границе лесного квартала 47, далее идет на северо-запад 1,7 км по юго-западной границе лесных кварталов 47, 46, затем проходит на запад 650 м по южной границе лесного квартала 31 Зеленодольского участкового лесничества Государственного бюджетного учреждения Республики Татарстан «Зеленодольское лесничество», идет 50 м по полосе отвода профилированной автодороги, пересекая ее, далее проходит на юго-запад 1,1 км по юго-восточной и восточной границам лесных кварталов 39, 47, идет 50 м по полосе отвода профилированной автодороги, пересекая ее, затем проходит на юг 1,6 км по восточной границе лесных кварталов 47, 56, пересекая полосу отвода ветки железной дороги, идет 50 м по полосе отвода Горьковской железной дороги, пересекая ее, проходит 1,1 км по восточной границе лесных кварталов 56, 72, далее идет на юго-восток 950 м по северо-восточной границе лесного квартала 103, пересекая полосы отвода профилированной автодороги и Горьковской железной дороги, затем проходит на юг 1,1 км по восточной границе полосы отвода данной железной дороги, далее идет на запад 50 м по полосе отвода Горьковской железной дороги, пересекая ее, затем проходит на север 150 м по

западной границе полосы отвода данной железной дороги, далее идет на северо-запад 350 м по юго-западной границе лесного квартала 103, затем проходит на запад 50 м по сельскохозяйственным угодьям, 100 м по юго-западной границе лесного квартала 103, далее идет на северо-запад ломаной линией 150 м по сельскохозяйственным угодьям, затем проходит на запад 150 м по юго-западной границе лесного квартала 103, далее идет на северо-запад ломаной линией 100 м по сельскохозяйственным угодьям, ломаной линией 500 м по юго-западной границе лесного квартала 103, затем проходит на юго-запад ломаной линией 750 м по юго-западной и юго-восточной границам лесных кварталов 103, 102, пересекая профилированную автодорогу, далее идет на запад 750 м по южной границе лесного квартала 102, затем проходит на юго-запад 1,0 км по восточной и южной границам лесного квартала 101, далее идет на запад 100 м по сельскохозяйственным угодьям, затем проходит на север 400 м по восточной границе полосы отвода профилированной автодороги, далее идет на запад ломаной линией 500 м по восточной границе лесного квартала 100, пересекая профилированную автодорогу, затем проходит на юг ломаной линией 200 м по сельскохозяйственным угодьям, далее идет на восток 350 м по северной границе, на юг 200 м по восточной границе лесного квартала 117, затем проходит на запад 1,2 км по южной границе лесных кварталов 117, 116, далее идет на юго-запад ломаной линией 1,5 км по восточной и юго-восточной границам лесных кварталов 115, 127, пересекая полосу отвода профилированной автодороги, проходит 250 м по сельскохозяйственным угодьям, затем идет на юг 50 м по юго-восточной границе и на запад 100 м по южной границе лесного квартала 127, далее проходит на юг ломаной линией 1,1 км по восточной границе лесных кварталов 135, 144, затем идет на запад 350 м по южной границе лесного квартала 144, проходит 950 м по северной границе и на юго-запад 350 м по северо-западной границе промышленного объекта, далее идет на северо-запад 1,0 км по северо-восточной границе промышленного объекта, затем проходит ломаной линией на юго-запад 300 м по юго-восточной и на северо-запад по юго-западной границам лесного квартала 148, далее идет на юг 150 м по западной, на юго-восток ломаной линией 900 м по юго-западной границам промышленного объекта, пересекая полосу отвода Горьковской железной дороги, проходит 250 м по северной границе полосы отвода профилированной автодороги, соединяющей город Зеленодольск и город Волжск Республики Марий Эл, затем идет на север ломаной линией 300 м по западной границе лесного квартала 152, пересекая полосу отвода Горьковской железной дороги, далее проходит на восток 250 м по северной границе полосы отвода данной железной дороги, затем идет на север 150 м по северо-западной границе лесного квартала 152, далее проходит на юго-восток ломаной линией 750 м по юго-западной границе промышленного объекта, пересекая полосу отвода профилированной автодороги, соединяющей город Зеленодольск и город Волжск Республики Марий Эл, затем идет на юг 100 м по восточной границе массива леса, пересекая полосу отвода Горьковской железной дороги, 300 м по восточной границе лесного квартала 153, ломаной линией 150 м по не используемым в сельском хозяйстве землям до левого берега Куйбышевского водохранилища, проходит 350 м по акватории Куйбышевского водохранилища до узловой точки 54.

Граница муниципального образования «город Зеленодольск» по смежеству с муниципальным образованием «поселок городского типа Нижние Вязовые» проходит от узловой точки 23 по акватории Куйбышевского водохранилища на запад 7,4 км, на север 350 м до узловой точки 53.»;

3) в приложении 4:

а) абзац второй изложить в следующей редакции:

«Муниципальное образование «поселок городского типа Васильево» граничит с муниципальным образованием «город Зеленодольск», Айшинским, Новопольским и Октябрьским сельскими поселениями.»;

б) абзац третий изложить в следующей редакции:

«Граница муниципального образования «поселок городского типа Васильево» по смежеству с муниципальным образованием «город Зеленодольск» проходит от узловой точки 22 с координатами  $X = 479490,14$ ,  $Y = 1282861,03$ , расположенной в 1,6 км на юго-запад от поселка Октябрьский на стыке границ муниципальных образований «город Зеленодольск», «поселок городского типа Васильево» и Октябрьского сельского поселения, на запад по берегу Куйбышевского водохранилища 550 м, далее по акватории Куйбышевского водохранилища на юг 950 м, пересекая остров, затем на юго-запад 5,0 км, на северо-запад 3,0 км до узловой точки 18 с координатами  $X = 478416,66$ ,  $Y = 1274733,55$ , расположенной в акватории Куйбышевского водохранилища в 2,3 км на юго-запад от поселка городского типа Васильево на стыке границ муниципальных образований «поселок городского типа Васильево», «город Зеленодольск» и Айшинского сельского поселения.»;

в) абзац четвертый признать утратившим силу;

г) в абзаце седьмом слова «узловой точки 12 на север 1,2 км по акватории Куйбышевского водохранилища до его левого берега, далее идет на восток 750 м по данному берегу» заменить словами «узловой точки 22 на восток 200 м по южной границе коллективных садов»;

4) в приложении 6:

а) в абзаце втором слово «, Свяжским» исключить;

б) абзац восьмой признать утратившим силу;

в) в абзаце девятом слова «узловой точки 23» заменить словами «узловой точки 18 по акватории Куйбышевского водохранилища на северо-запад 3,4 км, далее»;

**5) в приложении 23:**

а) в абзаце втором слова «муниципальным образованием «поселок городского типа Васильево» заменить словами «муниципальными образованиями «город Зеленодольск», «поселок городского типа Васильево»;

б) в абзаце пятом слова «узловой точки 12 на север 1,2 км по акватории Куйбышевского водохранилища до его левого берега, далее идет на восток 750 м по данному берегу» заменить словами «узловой точки 22 с координатами  $X = 479490,14$ ,  $Y = 1282861,03$ , расположенной в 1,6 км на юго-запад от поселка

Октябрьский на стыке границ муниципальных образований «город Зеленодольск», «поселок городского типа Васильево» и Октябрьского сельского поселения, на восток 200 м по южной границе коллективных садов»;

в) дополнить абзацем следующего содержания:

«Граница Октябрьского сельского поселения по смежеству с муниципальным образованием «город Зеленодольск» проходит от узловой точки 22 по массиву древесно-кустарниковой растительности 100 м, идет ломаной линией по сельскохозяйственным угодьям до залива Куйбышевского водохранилища 500 м, далее 100 м, пересекая залив Куйбышевского водохранилища, затем проходит по акватории Куйбышевского водохранилища в 2 м от береговой линии 400 м, далее идет на северо-восток 50 м, пересекая залив Куйбышевского водохранилища, затем проходит ломаной линией по акватории Куйбышевского водохранилища в 2 м от береговой линии 1,1 км, далее идет по акватории Куйбышевского водохранилища до противоположного берега 150 м, далее на северо-запад ломаной линией по берегу залива Куйбышевского водохранилища 1,6 км, затем идет по северо-западной границе лесного квартала 68 Васильевского участкового лесничества Государственного бюджетного учреждения Республики Татарстан «Зеленодольское лесничество» на северо-восток 10 м, далее проходит на северо-запад 250 м по массиву древесно-кустарниковой растительности, пересекая профилированную автодорогу, затем идет 650 м по северо-восточной границе лесного квартала 66, далее идет по юго-западной границе лесного квартала 61 на юго-восток 350 м, затем проходит по юго-западной границе полосы отвода Горьковской железной дороги 150 м, далее идет ломаной линией 250 м, пересекая полосу отвода Горьковской железной дороги, затем проходит 150 м на северо-запад по лесному кварталу 62, далее идет по западной, северной и восточной границам лесного квартала 62 на север 1,2 км, на восток 850 м, на юг 300 м, на юго-запад 100 м, затем проходит по северной границе лесных кварталов 159, 160, 161 на восток 1,4 км, далее идет по западной и северной границам лесного квартала 152 на восток 550 м и на север 550 м, затем идет по северной границе лесного квартала 153 и по западной границе лесного квартала 154 на восток 550 м и на север 150 м, далее проходит на юго-восток 1,5 км, пересекая лесные кварталы 154, 155, 156, идет на север 100 м по лесному кварталу 156, далее проходит по сельскохозяйственным угодьям вдоль границы муниципального образования города Казани в 150 м на север 600 м и ломаной линией 500 м на северо-запад до южной границы полосы отвода автодороги М-7 Волга, далее идет по южной границе полосы отвода автодороги М-7 Волга 1,4 км, затем проходит на юго-восток по границе массива леса 600 м, далее идет по восточной границе обособленного участка лесного квартала 4 на северо-запад 200 м, далее проходит по восточной границе массива леса на юг 20 м, затем проходит ломаной линией по юго-восточной границе обособленного участка лесного квартала 4 на юго-восток 2,9 км, далее идет 50 м по юго-восточной границе обособленного участка лесного квартала 4 на юго-запад, затем проходит 50 м по сельскохозяйственным угодьям, далее идет 250 м по юго-восточной границе обособленного участка лесного квартала 4, затем проходит по массиву древесно-кустарниковой растительности 250 м, далее идет по лесным кварталам 149, 154 на юго-запад 350 м, на восток 50 м, далее проходит по восточной границе лесного

квартала 149 на юг 200 м, затем идет по южной границе лесных кварталов 148, 149 на запад 850 м, далее проходит по северной границе лесного квартала 152 на запад 100 м, затем идет 100 м по южной границе лесного квартала 148, затем проходит по восточной и южной границам лесного квартала 151 на юг 550 м, на запад 550 м, далее идет по южной и северо-западной границам лесного квартала 150 на запад 800 м и на северо-восток 100 м, затем проходит по западной границе лесного квартала 57 на север 300 м, далее идет по лесному кварталу 56 на запад 850 м, затем проходит по восточной границе лесного квартала 61 на юг 1,2 км, далее проходит по северо-восточной границе полосы отвода Горьковской железной дороги на юго-восток 100 м, ломаной линией идет на северо-запад 400 м, пересекая полосу отвода Горьковской железной дороги, затем идет ломаной линией по лесному кварталу 61 на северо-запад 350 м, далее проходит по лесному кварталу 66 на юго-восток 650 м, далее 250 м по массиву древесно-кустарниковой растительности, пересекая полосу отвода профилированной автодороги, затем идет в 2 м от береговой линии по акватории Куйбышевского водохранилища ломаной линией на юго-восток 1,6 км, далее проходит на юго-запад 100 м, пересекая залив Куйбышевского водохранилища, далее идет ломаной линией по берегу Куйбышевского водохранилища на юго-запад 1,1 км, затем проходит 100 м, пересекая залив Куйбышевского водохранилища, затем идет по южной границе коллективных садов 350 м, далее проходит по береговой линии Куйбышевского водохранилища 400 м на запад, далее идет по акватории Куйбышевского водохранилища 100 м, затем идет по сельскохозяйственным угодьям ломаной линией 300 м, далее проходит по южной границе массива леса 40 м, затем идет по южной границе коллективных садов 100 м, далее проходит по сельскохозяйственным угодьям 100 м, затем идет по массиву древесно-кустарниковой растительности 100 м, далее проходит по южной границе коллективных садов 550 м, затем идет по сельскохозяйственным угодьям до берега Куйбышевского водохранилища на юг 100 м, далее проходит по акватории Куйбышевского водохранилища 1,0 км, пересекая остров, до узловой точки 12.»;

б) в приложении 27:

а) абзац второй изложить в следующей редакции:

«Свияжское сельское поселение граничит с муниципальными образованиями «город Зеленодольск», «поселок городского типа Нижние Вязовые» и Верхнеуслонским муниципальным районом.»;

б) в абзаце третьем слова «муниципального образования «поселок городского типа Васильево» и» заменить словами «муниципального образования «город Зеленодольск» и»;

в) в абзаце четвертом слова «, Айшинского и Свияжского сельских поселений» заменить словами «и Свияжского сельского поселения»;

г) абзац пятый изложить в следующей редакции:

«Граница Свияжского сельского поселения по смежеству с муниципальным образованием «город Зеленодольск» проходит от узловой точки 23 на юго-восток 6,12 км по акватории Куйбышевского водохранилища до узловой точки 17.»;

д) абзац шестой признать утратившим силу.

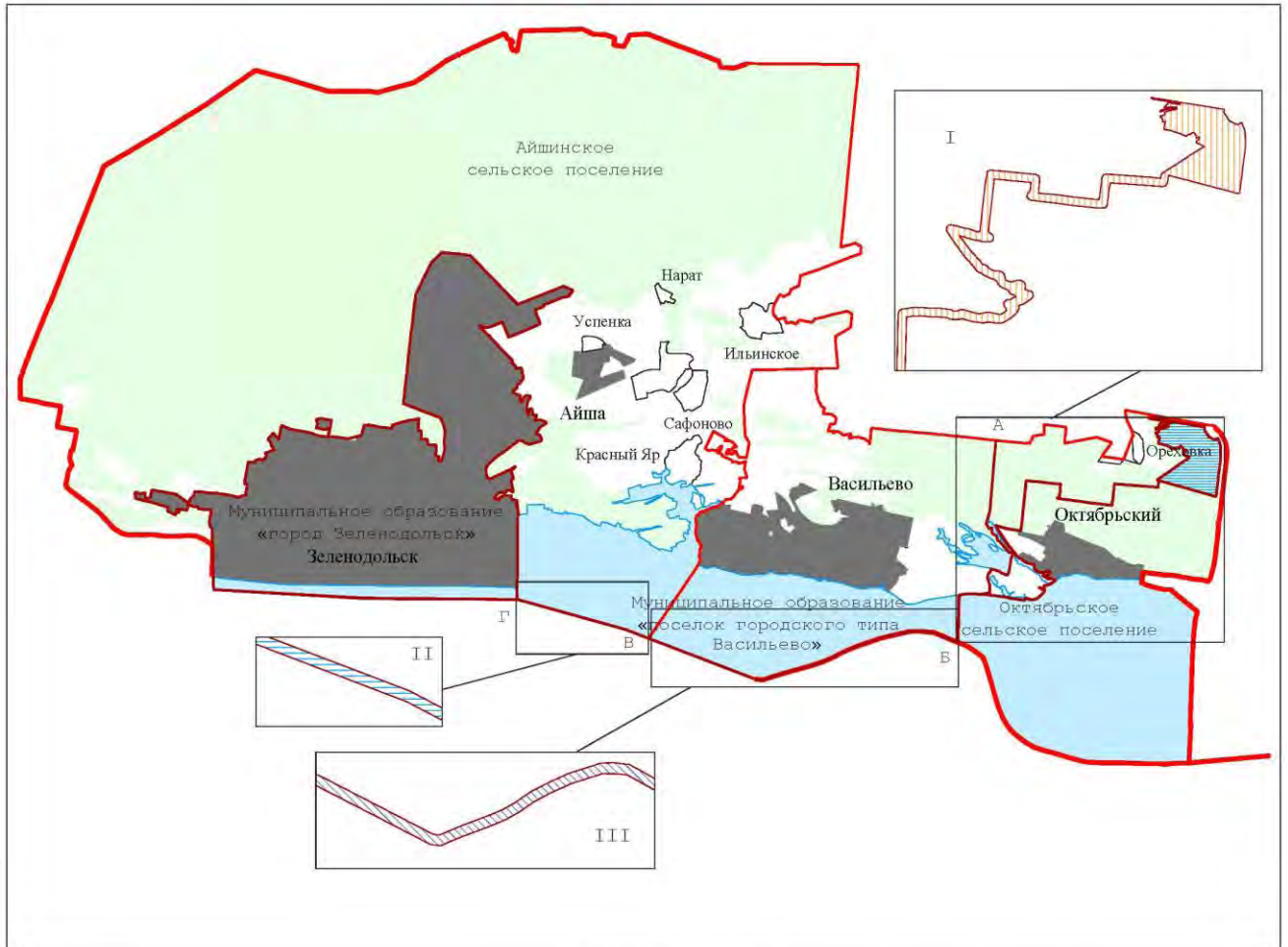
### **Статья 3**

Настоящий Закон вступает в силу со дня его официального опубликования.







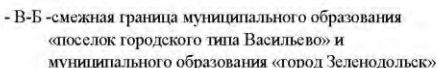

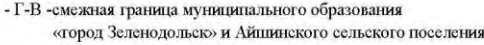

Президент Республики Татарстан

**Карта-схема**  
 границ муниципальных образований  
 с учетом изменений

Приложение  
 к Закону Республики Татарстан «Об изменении  
 границ территорий отдельных муниципальных  
 образований и внесении изменений в Закон  
 Республики Татарстан «Об установлении  
 границ территорий и статусе муниципального  
 образования «Зеленодольский муниципальный район»  
 и муниципальных образований в его составе»



Условные обозначения

- |   |  |   |   |
|---|--|---|---|
|  | - граница Зеленодольского муниципального района  |  | I - территория Октябрьского сельского поселения Зеленодольского муниципального района, включаемая в состав территории муниципального образования «город Зеленодольск» Зеленодольского муниципального района                                 |
|  | - границы муниципальных образований  |  | II - территория Айшинского сельского поселения Зеленодольского муниципального района, включаемая в состав территории муниципального образования «город Зеленодольск» Зеленодольского муниципального района                                  |
|  | - А-Б - смежная граница Октябрьского сельского поселения и муниципального образования «город Зеленодольск»                               |  | III - территория муниципального образования «поселок городского типа Васильево» Зеленодольского муниципального района, включаемая в состав территории муниципального образования «город Зеленодольск» Зеленодольского муниципального района |
|  | - В-Б - смежная граница муниципального образования «поселок городского типа Васильево» и муниципального образования «город Зеленодольск» |  | - административные центры поселений   |
|  | - Г-В - смежная граница муниципального образования «город Зеленодольск» и Айшинского сельского поселения                                 |  | - населенные пункты   |



## **ПОЯСНИТЕЛЬНАЯ ЗАПИСКА**

### **к проекту Закона Республики Татарстан «Об изменении границ территорий отдельных муниципальных образований и внесении изменений в Закон Республики Татарстан «Об установлении границ территорий и статусе муниципального образования «Зеленодольский муниципальный район» и муниципальных образований в его составе»**

Настоящий проект Закона Республики Татарстан «Об изменении границ территорий отдельных муниципальных образований и внесении изменений в Закон Республики Татарстан «Об установлении границ территорий и статусе муниципального образования «Зеленодольский муниципальный район» и муниципальных образований в его составе» (далее – Законопроект) подготовлен в целях изменения границ муниципальных образований «город Зеленодольск», «поселок городского типа Васильево», Айшинского и Октябрьского сельских поселений Зеленодольского муниципального района, не влекущего отнесения входящих в их состав населенных пунктов к территориям других поселений.

В соответствии с распоряжением Правительства Российской Федерации от 29 июля 2014 года № 1398-р город Зеленодольск включен в I категорию монопрофильных муниципальных образований с наиболее сложным социально-экономическим положением.

Моделью модернизации моногорода Зеленодольска избрана концепция создания крупного промышленно-логистического парка «Технополис «Новая Тура».

Инвестиционный проект успешно прошел первую фазу (2012-2014 гг.). Построено два павильона оптово-розничной торговли общей площадью 56 тыс.кв.м, распределительный центр плодоовощной продукции площадью 3,5 тыс.кв. м. Освоено более 4,5 млрд. рублей инвестиций, создано 2500 рабочих мест.

Вторая стадия проекта (2015-2020 гг.) – строительство Межрегионального агропромышленного распределительного центра (далее - МАРЦ Агрополис «Новая Тура»). Предполагается создать около 7500 рабочих мест. План развития предполагает застройку около 196 га.

Данный проект был успешно представлен в апреле текущего года Президенту Республики Татарстан Р.Н.Минниханову и заместителю Председателя Внешэкономбанка России И.В.Макиевой. Проект был поддержан и 12 мая 2015 года между Кабинетом Министров Республики Татарстан и Фондом развития моногородов было заключено Генеральное соглашение о сотрудничестве в части реализации инвестиционного проекта МАРЦ в Зеленодольском муниципальном районе.

Миссия МАРЦ состоит во внедрении современной технологической цепочки сбора, сортировки, переработки и реализации сельскохозяйственной продукции. В результате создания МАРЦ будет сокращен объем импорта

продовольственных товаров в Республику Татарстан, внедрены современные стандарты переработки и фасовки продукции.

Для успешной реализации инвестиционного проекта «Технополис «Новая Тура» необходимо решить вопрос развития транспортно-логистического каркаса. Необходимо строительство подъездных и внутриплощадочных автомобильных дорог в Зеленодольском муниципальном районе Республики Татарстан. Развитие транспортной инфраструктуры откроет возможности для свободного перемещения товаров и услуг, для конкуренции и свободы экономической деятельности, а также для улучшения условий и уровня жизни населения.

Дополнительно в целях обеспечения подъезда от железнодорожной станции «Обсерватория» и пос.Октябрьский к «Технополису «Новая Тура» предусмотрена реконструкция существующей дороги «Казань-Йошкар-Ола»-Октябрьский от пос. Октябрьский (в районе ж/д станции «Обсерватория») до пос. Ореховка с возможностью выезда на трассу «1Р 175 Йошкар-Ола-Зеленодольск до магистрали М-7 «Волга» и заездом на территорию Технополиса «Новая Тура». Год постройки данной дороги 1977г. Реконструкция автомобильной дороги до 2015г. не производилась и необходима для обеспечения проезда с Технополиса к железной дороге и к дороге Казань – Зеленодольск.

В рамках реализации проекта планируется создать около 10 тысяч рабочих мест, сформировать налоговую базу для решения накопившихся в городе инфраструктурных проблем. Площадь земельных участков под освоение – 196 га, объем заявленных инвестиций – около 16 млрд. рублей.

Развитие проекта и создание Агрополиса отвечает интересам муниципалитета по следующим основаниям: новые рабочие места и налоговые отчисления; стимулирование местных агротоваропроизводителей, поддержка импортозамещения; очередной шаг в сторону диверсификации монопрофильной, зависимой от гособоронзаказа экономики города и района.

В целях решения вопроса об изменении границ территорий муниципальных образований, во исполнение Федерального закона от 6 октября 2003 года № 131-ФЗ «Об общих принципах организации местного самоуправления в Российской Федерации» в муниципальных образованиях «город Зеленодольск», «поселок городского типа Васильево», Айшинского и Октябрьского сельских поселениях, входящих в состав Зеленодольского муниципального района, данный вопрос был вынесен на публичные слушания. По результатам обсуждения жители муниципальных образований поддержали инициативу об изменении границ. Соответствующие решения были приняты представительными органами указанных муниципальных образований. Следовательно, процедуры, предусмотренные законодательством, соблюдены.

Законопроектом предлагается:

- изменить границы территорий муниципальных образований «город Зеленодольск», «поселок городского типа Васильево», Айшинского и Октябрьского сельских поселений, входящих в состав Зеленодольского

муниципального района Республики Татарстан, согласно приложению к Законопроекту;

- изложить в новой редакции Карту-схему границ муниципальных образований, входящих в состав муниципального образования «Зеленодольский муниципальный район», являющуюся приложением 1 к Закону Республики Татарстан «Об установлении границ территорий и статусе муниципального образования «Зеленодольский муниципальный район» и муниципальных образований в его составе»;

- изложить в новой редакции картографическое описание границы территории муниципального образования «город Зеленодольск» Зеленодольского муниципального района, являющееся приложением 3 к Закону Республики Татарстан «Об установлении границ территорий и статусе муниципального образования «Зеленодольский муниципальный район» и муниципальных образований в его составе»;

- внести изменения в картографические описания границ территорий муниципального образования «поселок городского типа Васильево», Айшинского, Октябрьского сельских поселений, являющиеся приложениями №№ 4, 6, 23 к Закону Республики Татарстан «Об установлении границ территорий и статусе муниципального образования «Зеленодольский муниципальный район» и муниципальных образований в его составе»;

- внести изменения уточняющего характера в картографическое описание границ территории Свяжского сельского поселения, являющееся приложением № 27 к Закону Республики Татарстан «Об установлении границ территорий и статусе муниципального образования «Зеленодольский муниципальный район» и муниципальных образований в его составе».

## **ПЕРЕЧЕНЬ**

**актов законодательства Республики Татарстан, подлежащих признанию утратившими силу, приостановлению, изменению или принятию в связи с принятием закона Республики Татарстан «Об изменении границ территорий отдельных муниципальных образований и внесении изменений в Закон Республики Татарстан «Об установлении границ территорий и статусе муниципального образования «Зеленодольский муниципальный район» и муниципальных образований в его составе»**


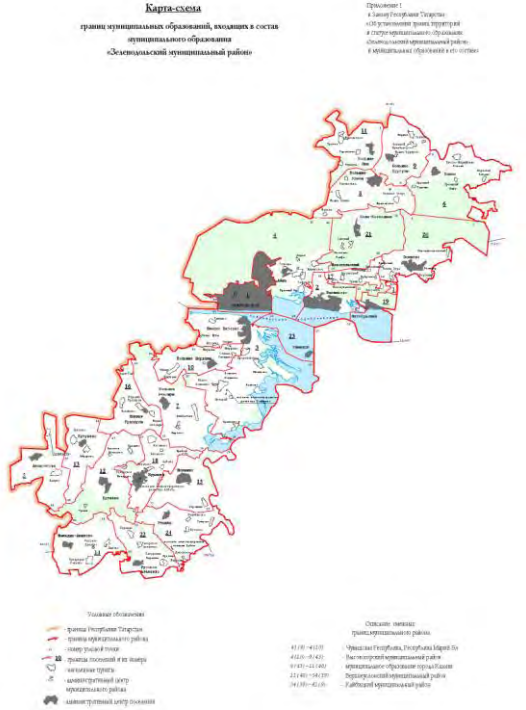
В связи с принятием закона Республики Татарстан «О внесении изменений в Закон Республики Татарстан «Об изменении границ территорий отдельных муниципальных образований и внесении изменений в Закон Республики Татарстан «Об установлении границ территорий и статусе муниципального образования «Зеленодольский муниципальный район» и муниципальных образований в его составе» признание утратившими силу, приостановление, изменение или принятие актов законодательства Республики Татарстан не потребуется.

**ФИНАНСОВО-ЭКОНОМИЧЕСКОЕ ОБОСНОВАНИЕ**  
**к проекту закона Республики Татарстан**  
**«Об изменении границ территорий отдельных муниципальных образований и**  
**внесении изменений в Закон Республики Татарстан «Об установлении границ**  
**территорий и статусе муниципального образования «Зеленодольский**  
**муниципальный район»**

Принятие закона Республики Татарстан «Об изменении границ территорий отдельных муниципальных образований и внесении изменений в Закон Республики Татарстан «Об установлении границ территорий и статусе муниципального образования «Зеленодольский муниципальный район» не потребует выделения дополнительных расходов из бюджета Республики Татарстан.

## СРАВНИТЕЛЬНАЯ ТАБЛИЦА к проекту закона Республики Татарстан

### «Об изменении границ территорий отдельных муниципальных образований и внесении изменений в Закон Республики Татарстан «Об установлении границ территорий и статусе муниципального образования «Зеленодольский муниципальный район»»

№	<p>Действующая редакция Закона Республики Татарстан «Об изменении границ территорий отдельных муниципальных образований и внесении изменений в Закон Республики Татарстан «Об установлении границ территорий и статусе муниципального образования «Зеленодольский муниципальный район»»</p>	<p style="text-align: center;">Предлагаемые изменения</p>	<p>Редакция Закона Республики Татарстан «Об изменении границ территорий отдельных муниципальных образований и внесении изменений в Закон Республики Татарстан «Об установлении границ территорий и статусе муниципального образования «Зеленодольский муниципальный район» и муниципальных образований в его составе» с учетом предлагаемых изменений</p>
1	<p style="text-align: center;">Карта-схема границ муниципальных образований, входящих в состав муниципального образования «Зеленодольский муниципальный район»</p>  <p style="text-align: center;">Приложение 1 к Закону Республики Татарстан «Об установлении границ территорий и статусе муниципального образования «Зеленодольский муниципальный район» и муниципальных образований в его составе»</p>	<p style="text-align: center;">приложение 1 изложить в следующей редакции:</p>	<p style="text-align: center;">Карта-схема границ муниципальных образований, входящих в состав муниципального образования «Зеленодольский муниципальный район»</p>  <p style="text-align: center;">Приложение 1 к Закону Республики Татарстан «Об установлении границ территорий и статусе муниципального образования «Зеленодольский муниципальный район» и муниципальных образований в его составе»</p>

**Городские и сельские поселения, входящие в состав муниципального образования «Зеленодольский муниципальный район»**

№ на карте-схеме	Муниципальное образование
1	город Зеленодольск
2	поселок городского типа Васильево
3	поселок городского типа Нижние Вязовые
4	Айшинское сельское поселение
5	Акзигитовское сельское поселение
6	Бишнинское сельское поселение
7	Большеачасырское сельское поселение
8	Большеключинское сельское поселение
9	Большекургузинское сельское поселение
10	Большеширданское сельское поселение
11	Большеякинское сельское поселение
12	Кугеевское сельское поселение
13	Кугушевское сельское поселение
14	Мамадыш-Акиловское сельское поселение
15	Молвинское сельское поселение
16	Нижнеураспугинское сельское поселение
17	Новопольское сельское поселение
18	Нурлатское сельское поселение
19	Октябрьское сельское поселение
20	Осиновское сельское поселение
21	Раифское сельское поселение
22	Русско-Азелеевское сельское поселение
23	Свияжское сельское поселение
24	Утяшкинское сельское поселение

**Городские и сельские поселения, входящие в состав муниципального образования «Зеленодольский муниципальный район»**

№ на карте-схеме	Муниципальное образование
1	город Зеленодольск
2	поселок городского типа Васильево
3	поселок городского типа Нижние Вязовые
4	Айшинское сельское поселение
5	Акзигитовское сельское поселение
6	Бишнинское сельское поселение
7	Большеачасырское сельское поселение
8	Большеключинское сельское поселение
9	Большекургузинское сельское поселение
10	Большеширданское сельское поселение
11	Большеякинское сельское поселение
12	Кугеевское сельское поселение
13	Кугушевское сельское поселение
14	Мамадыш-Акиловское сельское поселение
15	Молвинское сельское поселение
16	Нижнеураспугинское сельское поселение
17	Новопольское сельское поселение
18	Нурлатское сельское поселение
19	Октябрьское сельское поселение
20	Осиновское сельское поселение
21	Раифское сельское поселение
22	Русско-Азелеевское сельское поселение
23	Свияжское сельское поселение
24	Утяшкинское сельское поселение

2	<p><b>Картографическое описание границы территории муниципального образования «город Зеленодольск» Зеленодольского муниципального района</b></p> <p>Настоящее картографическое описание является описанием карты-схемы границы территории муниципального образования "город Зеленодольск" (приложение 1 к Закону Республики Татарстан "Об установлении границ территорий и статусе муниципального образования "Зеленодольский муниципальный район" и муниципальных образований в его составе").</p> <p>Муниципальное образование "город Зеленодольск" граничит с муниципальным образованием "поселок городского типа Нижние Вязовые", Айшинским сельским поселением и Республикой Марий Эл.</p> <p>Граница муниципального образования "город Зеленодольск" по смежеству с Республикой Марий Эл проходит от узловой точки 53, расположенной в акватории Куйбышевского водохранилища в 1,6 км на северо-восток от деревни Улитино на стыке границ муниципальных образований "город Зеленодольск", "поселок городского типа Нижние Вязовые" и Республики Марий Эл, по административной границе Республики Татарстан до узловой точки 54, расположенной в акватории Куйбышевского водохранилища в 2,3 км на северо-восток от деревни Улитино на стыке границ муниципального образования "город Зеленодольск", Айшинского сельского поселения и Республики Марий Эл.</p> <p>Граница муниципального образования "город Зеленодольск" по смежеству с Айшинским сельским поселением проходит от узловой точки 23 с координа-</p>	<p>приложение 3 изложить в следующей редакции:</p>	<p><b>Картографическое описание границы территории муниципального образования «город Зеленодольск» Зеленодольского муниципального района</b></p> <p>Настоящее картографическое описание является описанием карты-схемы границы территории муниципального образования «город Зеленодольск» (приложение 1 к Закону Республики Татарстан «Об установлении границ территорий и статусе муниципального образования «Зеленодольский муниципальный район» и муниципальных образований в его составе»).</p> <p><b>Муниципальное образование «город Зеленодольск» граничит с муниципальными образованиями «поселок городского типа Васильево», «поселок городского типа Нижние Вязовые», Айшинским, Октябрьским и Свияжским сельскими поселениями, Верхне-Услонским муниципальным районом и Республикой Марий Эл.</b></p> <p>Граница муниципального образования «город Зеленодольск» по смежеству с Республикой Марий Эл проходит от узловой точки 53, расположенной в акватории Куйбышевского водохранилища в 1,6 км на северо-восток от деревни Улитино на стыке границ муниципальных образований «город Зеленодольск», «поселок городского типа Нижние Вязовые» и Республики Марий Эл, по административной границе Республики Татарстан до узловой точки 54, расположенной в акватории Куйбышевского водохранилища в 2,3 км на северо-восток от деревни Улитино на стыке границ муниципального образования «город Зеленодольск», Айшинского сельского поселения и Республики Марий Эл.</p>
---	--	--	--



<p>тами <math>X = 479365,96</math>, <math>Y = 1271527,30</math>, расположенной в акватории Куйбышевского водохранилища в 3,2 км на северо-восток от поселка городского типа Нижние Вязовые на стыке границ муниципального образования "город Зеленодольск", Айшинского, Свияжского сельских поселений и муниципального образования "поселок городского типа Нижние Вязовые", на север 2,1 км по акватории Куйбышевского водохранилища до его левого берега, пересекая острова, затем идет на восток 20 м по данному берегу, далее проходит на север ломаной линией 2,2 км по западной границе лесного квартала 74 и обособленного участка лесного квартала 71 Айшинского участкового лесничества государственного бюджетного учреждения Республики Татарстан "Зеленодольское лесничество", пересекая полосу отвода Горьковской железной дороги, затем идет на северо-запад ломаной линией 500 м по западной границе промышленного объекта, далее проходит на юго-запад 500 м по юго-восточной границе, на север 300 м по западной границе, на северо-восток 1,0 км по северо-западной границе обособленного участка лесного квартала 71, идет 50 м по сельскохозяйственным угодьям, затем проходит на юго-восток 150 м по северо-восточной границе обособленного участка лесного квартала 71, далее идет на восток ломаной линией 350 м по северной границе лесного квартала 72, затем проходит на северо-восток 100 м по западной границе лесного квартала 70, далее идет на север 50 м по сельскохозяйственным угодьям, затем проходит на северо-запад 200 м и на северо-восток 400 м по западной границе лесного квартала 70, далее идет на северо-запад 100 м по сельскохозяйственным угодьям,</p>		<p><b>Граница муниципального образования «город Зеленодольск» по смежеству со Свияжским сельским поселением проходит от узловой точки 23 с координатами <math>X = 479365,96</math>, <math>Y = 1271527,30</math>, расположенной в акватории Куйбышевского водохранилища в 3,2 км на северо-восток от поселка городского типа Нижние Вязовые на стыке границ муниципального образования «город Зеленодольск», Свияжского сельского поселения и муниципального образования «поселок городского типа Нижние Вязовые», на юго-восток 6,1 км по акватории Куйбышевского водохранилища до узловой точки 17, расположенной в акватории Куйбышевского водохранилища в 2,6 км на юг от поселка городского типа Васильево на стыке границ муниципального образования «город Зеленодольск», Свияжского сельского поселения и Верхнеуслонского муниципального района.</b></p> <p><b>Граница муниципального образования «город Зеленодольск» по смежеству с Верхнеуслонским муниципальным районом проходит от узловой точки 17 по границе Зеленодольского муниципального района до узловой точки 12, расположенной в акватории Куйбышевского водохранилища в 2,1 км на юго-восток от поселка городского типа Васильево на стыке границ муниципального образования «город Зеленодольск», Октябрьского сельского поселения и Верхнеуслонского муниципального района.</b></p> <p><b>Граница муниципального образования «город Зеленодольск» по смежеству с Октябрьским сельским поселением проходит от узловой точки 22 с координатами <math>X = 479490,14</math>, <math>Y = 1282861,03</math>, рас-</b></p>
--	--	---

<p>пересекая массив леса, затем проходит на запад 200 м по массиву леса, пересекая полосу отвода профилированной автодороги, далее идет на северо-восток 100 м по северо-западной границе массива леса, затем проходит на северо-запад 2,3 км по северо-восточной границе лесной полосы, ломаной линией 300 м по сельскохозяйственным угодьям, пересекая полосу отвода профилированной автодороги, 100 м по юго-западной границе лесной полосы, далее идет по сельскохозяйственным угодьям на северо-восток 50 м, пересекая данную лесную полосу, на северо-запад 1,2 км до лесной полосы, пересекая массив древесно-кустарниковой растительности, проходит на восток 550 м по южной границе лесной полосы, затем идет по сельскохозяйственным угодьям на юго-восток 400 м, на северо-восток 200 м, пересекая массив леса и полосу отвода профилированной автодороги, проходит 1,8 км по другой профилированной автодороге, ломаной линией 150 м по сельскохозяйственным угодьям, 150 м по массиву леса, пересекая профилированную автодорогу, далее идет на северо-запад 250 м по юго-западной границе лесного квартала 43, затем проходит на юго-запад 100 м по юго-восточной границе лесного квартала 47, 100 м по болоту, 1,0 км по юго-восточной границе лесного квартала 47, далее идет на северо-запад 1,7 км по юго-западной границе лесных кварталов 47, 46, затем проходит на запад 650 м по южной границе лесного квартала 31 Зеленодольского участкового лесничества государственного бюджетного учреждения Республики Татарстан "Зеленодольское лесничество", идет 50 м по полосе отвода профилированной автодороги, пересекая ее, далее проходит на</p>		<p><b>положенной в 1,6 км на юго-запад от поселка Октябрьский на стыке границ муниципальных образований «город Зеленодольск», «поселок городского типа Васильево» и Октябрьского сельского поселения, по массиву древесно-кустарниковой растительности 100 м, идет ломаной линией по сельскохозяйственным угодьям до залива Куйбышевского водохранилища 500 м, далее 100 м, пересекая залив Куйбышевского водохранилища, затем проходит по акватории Куйбышевского водохранилища в 2 м от береговой линии 400 м, далее идет на северо-восток 50 м, пересекая залив Куйбышевского водохранилища, затем проходит ломаной линией по акватории Куйбышевского водохранилища в 2 м от береговой линии 1,1 км, далее идет по акватории Куйбышевского водохранилища до противоположного берега 150 м, далее на северо-запад ломаной линией по берегу залива Куйбышевского водохранилища 1,6 км, затем идет по северо-западной границе лесного квартала 68 Васильевского участкового лесничества Государственного бюджетного учреждения Республики Татарстан "Зеленодольское лесничество" на северо-восток 10 м, далее проходит на северо-запад 250 м по массиву древесно-кустарниковой растительности, пересекая профилированную автодорогу, затем идет 650 м по северо-восточной границе лесного квартала 66, далее идет по юго-западной границе лесного квартала 61 на юго-восток 350 м, затем проходит по юго-западной границе полосы отвода Горьковской железной дороги 150 м, далее идет ломаной линией 250 м, пересекая полосу отвода Горьковской железной дороги,</b></p>
---	--	--

<p>юго-запад 1,1 км по юго-восточной и восточной границам лесных кварталов 39, 47, идет 50 м по полосе отвода профилированной автодороги, пересекая ее, затем проходит на юг 1,6 км по восточной границе лесных кварталов 47, 56, пересекая полосу отвода ветки железной дороги, идет 50 м по полосе отвода Горьковской железной дороги, пересекая ее, проходит 1,1 км по восточной границе лесных кварталов 56, 72, далее идет на юго-восток 950 м по северо-восточной границе лесного квартала 103, пересекая полосы отвода профилированной автодороги и Горьковской железной дороги, затем проходит на юг 1,1 км по восточной границе полосы отвода данной железной дороги, далее идет на запад 50 м по полосе отвода Горьковской железной дороги, пересекая ее, затем проходит на север 150 м по западной границе полосы отвода данной железной дороги, далее идет на северо-запад 350 м по юго-западной границе лесного квартала 103, затем проходит на запад 50 м по сельскохозяйственным угодьям, 100 м по юго-западной границе лесного квартала 103, далее идет на северо-запад ломаной линией 150 м по сельскохозяйственным угодьям, затем проходит на запад 150 м по юго-западной границе лесного квартала 103, далее идет на северо-запад ломаной линией 100 м по сельскохозяйственным угодьям, ломаной линией 500 м по юго-западной границе лесного квартала 103, затем проходит на юго-запад ломаной линией 750 м по юго-западной и юго-восточной границам лесных кварталов 103, 102, пересекая профилированную автодорогу, далее идет на запад 750 м по южной границе лесного квартала 102, затем проходит на юго-запад 1,0 км по восточной и</p>		<p>затем проходит 150 м на северо-запад по лесному кварталу 62, далее идет по западной, северной и восточной границам лесного квартала 62 на север 1,2 км, на восток 850 м, на юг 300 м, на юго-запад 100 м, затем проходит по северной границе лесных кварталов 159, 160, 161 на восток 1,4 км, далее идет по западной и северной границам лесного квартала 152 на восток 550 м и на север 550 м, затем идет по северной границе лесного квартала 153 и по западной границе лесного квартала 154 на восток 550 м и на север 150 м, далее проходит на юго-восток 1,5 км, пересекая лесные кварталы 154, 155, 156, идет на север 100 м по лесному кварталу 156, далее проходит по сельскохозяйственным угодьям вдоль границы муниципального образования города Казани в 150 м на север 600 м и ломаной линией 500 м на северо-запад до южной границы полосы отвода автодороги М-7 Волга, далее идет по южной границе полосы отвода автодороги М-7 Волга 1,4 км, затем проходит на юго-восток по границе массива леса 600 м, далее идет по восточной границе обособленного участка лесного квартала 4 на северо-запад 200 м, далее проходит по восточной границе массива леса на юг 20 м, затем проходит ломаной линией по юго-восточной границе обособленного участка лесного квартала 4 на юго-восток 2,9 км, далее идет 50 м по юго-восточной границе обособленного участка лесного квартала 4 на юго-запад, затем проходит 50 м по сельскохозяйственным угодьям, далее идет 250 м по юго-восточной границе обособленного участка лесного квартала 4, затем проходит по массиву древесно-кустарниковой растительности</p>
---	--	--

<p>южной границам лесного квартала 101, далее идет на запад 100 м по сельскохозяйственным угодьям, затем проходит на север 400 м по восточной границе полосы отвода профилированной автодороги, далее идет на запад ломаной линией 500 м по восточной границе лесного квартала 100, пересекая профилированную автодорогу, затем проходит на юг ломаной линией 200 м по сельскохозяйственным угодьям, далее идет на восток 350 м по северной границе, на юг 200 м по восточной границе лесного квартала 117, затем проходит на запад 1,2 км по южной границе лесных кварталов 117, 116, далее идет на юго-запад ломаной линией 1,5 км по восточной и юго-восточной границам лесных кварталов 115, 127, пересекая полосу отвода профилированной автодороги, проходит 250 м по сельскохозяйственным угодьям, затем идет на юг 50 м по юго-восточной границе и на запад 100 м по южной границе лесного квартала 127, далее проходит на юг ломаной линией 1,1 км по восточной границе лесных кварталов 135, 144, затем идет на запад 350 м по южной границе лесного квартала 144, проходит 950 м по северной границе и на юго-запад 350 м по северо-западной границе промышленного объекта, далее идет на северо-запад 1,0 км по северо-восточной границе промышленного объекта, затем проходит ломаной линией на юго-запад 300 м по юго-восточной и на северо-запад по юго-западной границам лесного квартала 148, далее идет на юг 150 м по западной, на юго-восток ломаной линией 900 м по юго-западной границам промышленного объекта, пересекая полосу отвода Горьковской железной дороги, проходит 250 м по северной границе полосы отвода профилированной автодороги,</p>		<p><b>250 м, далее идет по лесным кварталам 149, 154 на юго-запад 350 м, на восток 50 м, далее проходит по восточной границе лесного квартала 149 на юг 200 м, затем идет по южной границе лесных кварталов 148, 149 на запад 850 м, далее проходит по северной границе лесного квартала 152 на запад 100 м, затем идет 100 м по южной границе лесного квартала 148, затем проходит по восточной и южной границам лесного квартала 151 на юг 550 м, на запад 550 м, далее идет по южной и северо-западной границам лесного квартала 150 на запад 800 м и на северо-восток 100 м, затем проходит по западной границе лесного квартала 57 на север 300 м, далее идет по лесному кварталу 56 на запад 850 м, затем проходит по восточной границе лесного квартала 61 на юг 1,2 км, далее проходит по северо-восточной границе полосы отвода Горьковской железной дороги на юго-восток 100 м, ломаной линией идет на северо-запад 400 м, пересекая полосу отвода Горьковской железной дороги, затем идет ломаной линией по лесному кварталу 61 на северо-запад 350 м, далее проходит по лесному кварталу 66 на юго-восток 650 м, далее 250 м по массиву древесно-кустарниковой растительности, пересекая полосу отвода профилированной автодороги, затем идет в 2 м от береговой линии по акватории Куйбышевского водохранилища ломаной линией на юго-восток 1,6 км, далее проходит на юго-запад 100 м, пересекая залив Куйбышевского водохранилища, далее идет ломаной линией по берегу Куйбышевского водохранилища на юго-запад 1,1 км, затем проходит 100 м, пересекая залив Куйбышевского</b></p>
---	--	---

<p>соединяющей город Зеленодольск и город Волжск Республики Марий Эл, затем идет на север ломаной линией 300 м по западной границе лесного квартала 152, пересекая полосу отвода Горьковской железной дороги, далее проходит на восток 250 м по северной границе полосы отвода данной железной дороги, затем идет на север 150 м по северо-западной границе лесного квартала 152, далее проходит на юго-восток ломаной линией 750 м по юго-западной границе промышленного объекта, пересекая полосу отвода профилированной автодороги, соединяющей город Зеленодольск и город Волжск Республики Марий Эл, затем идет на юг 100 м по восточной границе массива леса, пересекая полосу отвода Горьковской железной дороги, 300 м по восточной границе лесного квартала 153, ломаной линией 150 м по неиспользуемым в сельском хозяйстве землям до левого берега Куйбышевского водохранилища, проходит 350 м по акватории Куйбышевского водохранилища до узловой точки 54.</p> <p>Граница муниципального образования "город Зеленодольск" по смежеству с муниципальным образованием "поселок городского типа Нижние Вязовые" проходит от узловой точки 23 по акватории Куйбышевского водохранилища на запад 7,4 км, на север 350 м до узловой точки 53.</p>		<p><b>водохранилища, затем идет по южной границе коллективных садов 350 м, далее проходит по береговой линии Куйбышевского водохранилища 400 м на запад, далее идет по акватории Куйбышевского водохранилища 100 м, затем идет по сельскохозяйственным угодьям ломаной линией 300 м, далее проходит по южной границе массива леса 40 м, затем идет по южной границе коллективных садов 100 м, далее проходит по сельскохозяйственным угодьям 100 м, затем идет по массиву древесно-кустарниковой растительности 100 м, далее проходит по южной границе коллективных садов 550 м, затем идет по сельскохозяйственным угодьям до берега Куйбышевского водохранилища на юг 100 м, далее проходит по акватории Куйбышевского водохранилища 1,0 км, пересекая остров, до узловой точки 12.</b></p> <p><b>Граница муниципального образования «город Зеленодольск» по смежеству с муниципальным образованием «поселок городского типа Васильево» проходит от узловой точки 22 на запад по берегу Куйбышевского водохранилища 550 м, далее по акватории Куйбышевского водохранилища на юг 950 м, пересекая остров, затем на юго-запад 5,0 км, на северо-запад 3,0 км до узловой точки 18 с координатами X = 478416,66, Y = 1274733,55, расположенной в акватории Куйбышевского водохранилища в 2,3 км на юго-запад от поселка городского типа Васильево на стыке границ муниципальных образований «поселок городского типа Васильево», «город Зеленодольск» и Айшинского сельского поселения.</b></p>
--	--	---

			<p><b>Граница муниципального образования «город Зеленодольск» по смежеству с Айшинским сельским поселением проходит от узловой точки 18 по акватории Куйбышевского водохранилища на северо-запад 3,4 км, далее на север 2,1 км по акватории Куйбышевского водохранилища до его левого берега, пересекая острова, затем идет на восток 20 м по данному берегу, далее проходит на север ломаной линией 2,2 км по западной границе лесного квартала 74 и обособленного участка лесного квартала 71 Айшинского участкового лесничества Государственного бюджетного учреждения Республики Татарстан «Зеленодольское лесничество», пересекая полосу отвода Горьковской железной дороги, затем идет на северо-запад ломаной линией 500 м по западной границе промышленного объекта, далее проходит на юго-запад 500 м по юго-восточной границе, на север 300 м по западной границе, на северо-восток 1,0 км по северо-западной границе обособленного участка лесного квартала 71, идет 50 м по сельскохозяйственным угодьям, затем проходит на юго-восток 150 м по северо-восточной границе обособленного участка лесного квартала 71, далее идет на восток ломаной линией 350 м по северной границе лесного квартала 72, затем проходит на северо-восток 100 м по западной границе лесного квартала 70, далее идет на север 50 м по сельскохозяйственным угодьям, затем проходит на северо-запад 200 м и на северо-восток 400 м по западной границе лесного квартала 70, далее идет на северо-запад 100 м по сельскохозяйственным угодьям, пересекая массив леса, затем проходит на запад 200 м по массиву леса, пересекая полосу отвода профилированной автодороги, далее</b></p>
--	--	--	--

			<p>идет на северо-восток 100 м по северо-западной границе массива леса, затем проходит на северо-запад 2,3 км по северо-восточной границе лесной полосы, ломаной линией 300 м по сельскохозяйственным угодьям, пересекая полосу отвода профилированной автодороги, 100 м по юго-западной границе лесной полосы, далее идет по сельскохозяйственным угодьям на северо-восток 50 м, пересекая данную лесную полосу, на северо-запад 1,2 км до лесной полосы, пересекая массив древесно-кустарниковой растительности, проходит на восток 550 м по южной границе лесной полосы, затем идет по сельскохозяйственным угодьям на юго-восток 400 м, на северо-восток 200 м, пересекая массив леса и полосу отвода профилированной автодороги, проходит 1,8 км по другой профилированной автодороге, ломаной линией 150 м по сельскохозяйственным угодьям, 150 м по массиву леса, пересекая профилированную автодорогу, далее идет на северо-запад 250 м по юго-западной границе лесного квартала 43, затем проходит на юго-запад 100 м по юго-восточной границе лесного квартала 47, 100 м по болоту, 1,0 км по юго-восточной границе лесного квартала 47, далее идет на северо-запад 1,7 км по юго-западной границе лесных кварталов 47, 46, затем проходит на запад 650 м по южной границе лесного квартала 31 Зеленодольского участкового лесничества Государственного бюджетного учреждения Республики Татарстан «Зеленодольское лесничество», идет 50 м по полосе отвода профилированной автодороги, пересекая ее, далее проходит на юго-запад 1,1 км по юго-восточной и восточной границам лесных кварталов 39, 47, идет 50 м по полосе отвода профилированной автодороги, пересекая ее, затем проходит на</p>
--	--	--	--

		<p>юг 1,6 км по восточной границе лесных кварталов 47, 56, пересекая полосу отвода ветки железной дороги, идет 50 м по полосе отвода Горьковской железной дороги, пересекая ее, проходит 1,1 км по восточной границе лесных кварталов 56, 72, далее идет на юго-восток 950 м по северо-восточной границе лесного квартала 103, пересекая полосы отвода профилированной автодороги и Горьковской железной дороги, затем проходит на юг 1,1 км по восточной границе полосы отвода данной железной дороги, далее идет на запад 50 м по полосе отвода Горьковской железной дороги, пересекая ее, затем проходит на север 150 м по западной границе полосы отвода данной железной дороги, далее идет на северо-запад 350 м по юго-западной границе лесного квартала 103, затем проходит на запад 50 м по сельскохозяйственным угодьям, 100 м по юго-западной границе лесного квартала 103, далее идет на северо-запад ломаной линией 150 м по сельскохозяйственным угодьям, затем проходит на запад 150 м по юго-западной границе лесного квартала 103, далее идет на северо-запад ломаной линией 100 м по сельскохозяйственным угодьям, ломаной линией 500 м по юго-западной границе лесного квартала 103, затем проходит на юго-запад ломаной линией 750 м по юго-западной и юго-восточной границам лесных кварталов 103, 102, пересекая профилированную автодорогу, далее идет на запад 750 м по южной границе лесного квартала 102, затем проходит на юго-запад 1,0 км по восточной и южной границам лесного квартала 101, далее идет на запад 100 м по сельскохозяйственным угодьям, затем проходит на север 400 м по восточной границе полосы отвода профилированной автодороги,</p>
--	--	---



		<p>далее идет на запад ломаной линией 500 м по восточной границе лесного квартала 100, пересекая профилированную автодорогу, затем проходит на юг ломаной линией 200 м по сельскохозяйственным угодьям, далее идет на восток 350 м по северной границе, на юг 200 м по восточной границе лесного квартала 117, затем проходит на запад 1,2 км по южной границе лесных кварталов 117, 116, далее идет на юго-запад ломаной линией 1,5 км по восточной и юго-восточной границам лесных кварталов 115, 127, пересекая полосу отвода профилированной автодороги, проходит 250 м по сельскохозяйственным угодьям, затем идет на юг 50 м по юго-восточной границе и на запад 100 м по южной границе лесного квартала 127, далее проходит на юг ломаной линией 1,1 км по восточной границе лесных кварталов 135, 144, затем идет на запад 350 м по южной границе лесного квартала 144, проходит 950 м по северной границе и на юго-запад 350 м по северо-западной границе промышленного объекта, далее идет на северо-запад 1,0 км по северо-восточной границе промышленного объекта, затем проходит ломаной линией на юго-запад 300 м по юго-восточной и на северо-запад по юго-западной границам лесного квартала 148, далее идет на юг 150 м по западной, на юго-восток ломаной линией 900 м по юго-западной границам промышленного объекта, пересекая полосу отвода Горьковской железной дороги, проходит 250 м по северной границе полосы отвода профилированной автодороги, соединяющей город Зеленодольск и город Волжск Республики Марий Эл, затем идет на север ломаной линией 300 м по западной границе лесного квартала 152, пересекая полосу отвода Горьковской железной дороги, далее про-</p>
--	--	--

			<p>ходит на восток 250 м по северной границе полосы отвода данной железной дороги, затем идет на север 150 м по северо-западной границе лесного квартала 152, далее проходит на юго-восток ломаной линией 750 м по юго-западной границе промышленного объекта, пересекая полосу отвода профилированной автодороги, соединяющей город Зеленодольск и город Волжск Республики Марий Эл, затем идет на юг 100 м по восточной границе массива леса, пересекая полосу отвода Горьковской железной дороги, 300 м по восточной границе лесного квартала 153, ломаной линией 150 м по неиспользуемым в сельском хозяйстве землям до левого берега Куйбышевского водохранилища, проходит 350 м по акватории Куйбышевского водохранилища до узловой точки 54.</p> <p>Граница муниципального образования «город Зеленодольск» по смежеству с муниципальным образованием «поселок городского типа Нижние Вязовые» проходит от узловой точки 23 по акватории Куйбышевского водохранилища на запад 7,4 км, на север 350 м до узловой точки 53.</p>
3	<p><b>Картографическое описание границы территории муниципального образования «поселок городского типа Васильево» Зеленодольского муниципального района</b></p> <p>Настоящее картографическое описание является описанием карты-схемы границы территории муниципального образования "поселок городского типа Васильево" (приложение 1 к Закону Республики Татарстан "Об установлении границ территорий и статусе муниципального образования "Зеленодольский му-</p>	в приложении 4:	<p><b>Картографическое описание границы территории муниципального образования «поселок городского типа Васильево» Зеленодольского муниципального района</b></p> <p>Настоящее картографическое описание является описанием карты-схемы границы территории муниципального образования «поселок городского типа Васильево» (приложение 1 к Закону Республики Татарстан «Об установлении границ территорий и статусе муниципального образования «Зеленодольский муни-</p>

<p>ниципальный район" и муниципальных образований в его составе").</p> <p>Муниципальное образование "поселок городского типа Васильево" граничит с Айшинским, Новополюским, Октябрьским, Свяжским сельскими поселениями и Верхнеуслонским муниципальным районом.</p> <p>Граница муниципального образования "поселок городского типа Васильево" по смежеству с Верхнеуслонским муниципальным районом проходит от узловой точки 12, расположенной в акватории Куйбышевского водохранилища в 2,1 км на юго-восток от поселка городского типа Васильево на стыке границ муниципального образования "поселок городского типа Васильево", Октябрьского сельского поселения и Верхнеуслонского муниципального района, по границе Зеленодольского муниципального района до узловой точки 17, расположенной в акватории Куйбышевского водохранилища в 2,6 км на юг от поселка городского типа Васильево на стыке границ муниципального образования "поселок городского типа Васильево", Свяжского сельского поселения и Верхнеуслонского муниципального района.</p> <p>Граница муниципального образования "поселок городского типа Васильево" по смежеству со Свяжским сельским поселением проходит от узловой точки 17 на северо-запад 2,8 км по акватории Куйбышевского водохранилища до узловой точки 18 с координатами <math>X = 478416,66</math>, <math>Y = 1274733,55</math>, расположенной в</p>	<p>а) абзац второй изложить в следующей редакции:</p> <p>б) абзац третий изложить в следующей редакции:</p> <p>в) абзац четвертый признать утратившим силу;</p>	<p>ципальный район» и муниципальных образований в его составе»).</p> <p><b>Муниципальное образование «поселок городского типа Васильево» граничит с муниципальным образованием «город Зеленодольск», Айшинским, Новополюским и Октябрьским сельскими поселениями.</b></p> <p><b>Граница муниципального образования «поселок городского типа Васильево» по смежеству с муниципальным образованием «город Зеленодольск» проходит от узловой точки 22 с координатами <math>X = 479490,14</math>, <math>Y = 1282861,03</math>, расположенной в 1,6 км на юго-запад от поселка Октябрьский на стыке границ муниципальных образований «город Зеленодольск», «поселок городского типа Васильево» и Октябрьского сельского поселения, на запад по берегу Куйбышевского водохранилища 550 м, далее по акватории Куйбышевского водохранилища на юг 950 м, пересекая остров, затем на юго-запад 5,0 км, на северо-запад 3,0 км до узловой точки 18 с координатами <math>X = 478416,66</math>, <math>Y = 1274733,55</math>, расположенной в акватории Куйбышевского водохранилища в 2,3 км на юго-запад от поселка городского типа Васильево на стыке границ муниципальных образований «поселок городского типа Васильево», «город Зеленодольск» и Айшинского сельского поселения.</b></p>
--	---	--

<p>акватории Куйбышевского водохранилища в 2,3 км на юго-запад от поселка городского типа Васильево на стыке границ муниципального образования "поселок городского типа Васильево", Свяжского и Айшинского сельских поселений.</p> <p>Граница муниципального образования "поселок городского типа Васильево" по смежеству с Айшинским сельским поселением проходит от узловой точки 18 на северо-восток 2,2 км по акватории Куйбышевского водохранилища до его левого берега, далее идет 1,3 км по левому берегу залива до реки Сумки, проходит 1,7 км вверх по ее течению до Горьковской железной дороги, идет на восток 200 м по данной железной дороге, затем проходит на север 400 м по западной границе дамбы, далее идет на запад ломаной линией 350 м по северной границе коллективных садов, затем проходит на северо-запад ломаной линией 500 м по сельскохозяйственным угодьям, далее идет 200 м на северо-восток по юго-восточной границе и 350 м на юго-запад по северо-западной границе болота, затем проходит по сельскохозяйственным угодьям на северо-запад 100 м, на северо-восток 450 м, на юго-восток 400 м, далее идет на юго-запад 100 м по северной границе и на восток 150 м по южной границе массива леса, затем проходит по сельскохозяйственным угодьям на юго-восток 250 м, на юго-запад 100 м, идет 50 м по северо-западной границе болота, далее проходит ломаной линией по сельскохозяйственным угодьям 50 м на северо-запад и 100 м на юго-запад до болота, затем идет на юго-запад 100 м по северо-западной границе и на северо-восток 50 м по юго-восточной границе болота, далее проходит на восток ломаной линией 100 м</p>		<p>Граница муниципального образования «поселок городского типа Васильево» по смежеству с Айшинским сельским поселением проходит от узловой точки 18 на северо-восток 2,2 км по акватории Куйбышевского водохранилища до его левого берега, далее идет 1,3 км по левому берегу залива до реки Сумки, проходит 1,7 км вверх по ее течению до Горьковской железной дороги, идет на восток 200 м по данной железной дороге, затем проходит на север 400 м по западной границе дамбы, далее идет на запад ломаной линией 350 м по северной границе коллективных садов, затем проходит на северо-запад ломаной линией 500 м по сельскохозяйственным угодьям, далее идет 200 м на северо-восток по юго-восточной границе и 350 м на юго-запад по северо-западной границе болота, затем проходит по сельскохозяйственным угодьям на северо-запад 100 м, на северо-восток 450 м, на юго-восток 400 м, далее идет на юго-запад 100 м по северной границе и на восток 150 м по южной границе массива леса, затем проходит по сельскохозяйственным угодьям на юго-восток 250 м, на юго-запад 100 м, идет 50 м по северо-западной границе болота, далее проходит ломаной линией по сельскохозяйственным угодьям 50 м на северо-запад и 100 м на юго-запад до болота, затем идет на юго-запад 100 м по северо-западной границе и на северо-восток 50 м по юго-восточной границе болота, далее</p>
--	--	---

<p>по сельскохозяйственным угодьям до другого болота, 50 м по южной границе болота, затем идет на северо-восток ломаной линией 50 м по сельскохозяйственным угодьям, 30 м по юго-восточной границе болота, далее проходит по сельскохозяйственным угодьям на восток 50 м, на юг 50 м, затем идет на юго-восток 100 м по юго-западной границе массива леса, далее проходит на восток 200 м по сельскохозяйственным угодьям до дамбы, пересекая данный массив леса, затем идет на северо-восток 350 м по западной границе дамбы, пересекая полосу отвода автодороги "Казань - Йошкар-Ола" - Васильево, проходит на север 1,9 км по восточной границе полосы отвода данной автодороги до автодороги Казань - Йошкар-Ола, пересекая полосу отвода профилированной автодороги, далее идет на восток 1,6 км по данной автодороге до узловой точки 19, расположенной в 1,2 км на юго-восток от села Ильинское на стыке границ муниципального образования "поселок городского типа Васильево", Айшинского и Новопольского сельских поселений.</p> <p>Граница муниципального образования "поселок городского типа Васильево" по смежеству с Новопольским сельским поселением проходит от узловой точки 13, расположенной в 500 м на юго-запад от поселка Урняк на стыке границ муниципального образования "поселок городского типа Васильево", Новопольского и Октябрьского сельских поселений, на запад 3,0 км по северной границе лесных кварталов 54, 53, 52, 51 Айшинского участкового лесничества государственного бюджетного учреждения Республики Татарстан "Зеленодольское лесничество", 100 м по сельскохозяйственным угодьям, далее идет на юг 50 м</p>		<p>проходит на восток ломаной линией 100 м по сельскохозяйственным угодьям до другого болота, 50 м по южной границе болота, затем идет на северо-восток ломаной линией 50 м по сельскохозяйственным угодьям, 30 м по юго-восточной границе болота, далее проходит по сельскохозяйственным угодьям на восток 50 м, на юг 50 м, затем идет на юго-восток 100 м по юго-западной границе массива леса, далее проходит на восток 200 м по сельскохозяйственным угодьям до дамбы, пересекая данный массив леса, затем идет на северо-восток 350 м по западной границе дамбы, пересекая полосу отвода автодороги «Казань – Йошкар-Ола» – Васильево, проходит на север 1,9 км по восточной границе полосы отвода данной автодороги до автодороги Казань – Йошкар-Ола, пересекая полосу отвода профилированной автодороги, далее идет на восток 1,6 км по данной автодороге до узловой точки 19, расположенной в 1,2 км на юго-восток от села Ильинское на стыке границ муниципального образования «поселок городского типа Васильево», Айшинского и Новопольского сельских поселений.</p> <p>Граница муниципального образования «поселок городского типа Васильево» по смежеству с Новопольским сельским поселением проходит от узловой точки 13, расположенной в 500 м на юго-запад от поселка Урняк на стыке границ муниципального образования «поселок городского типа Васильево», Новопольского и Октябрьского сельских поселений, на запад 3,0 км по северной границе лесных кварталов 54, 53, 52, 51 Айшинского участкового лесничества Государственного бюджетного учреждения Республики Татарстан «Зеленодольское лесничество», 100 м по сельскохозяйст-</p>
--	--	--

<p>по сельскохозяйственным угодьям, 350 м по западной границе лесного квартала 51, затем проходит на северо-запад 250 м по юго-западной границе обособленного участка лесного квартала 2, далее идет по сельскохозяйственным угодьям на запад 350 м, на север 50 м, затем проходит на восток 50 м по юго-восточной границе, на северо-запад ломаной линией 700 м по северо-восточной границе массива леса, далее идет на север 30 м по сельскохозяйственным угодьям до оврага, проходит на северо-восток 150 м по западной границе оврага, затем идет по сельскохозяйственным угодьям на северо-восток 250 м, ломаной линией на северо-запад 500 м до лесной полосы, проходит по северо-восточной границе лесной полосы 900 м, далее идет на север 150 м по сельскохозяйственным угодьям до автодороги Казань - Йошкар-Ола, до узловой точки 19.</p> <p>Граница муниципального образования "поселок городского типа Васильево" по смежеству с Октябрьским сельским поселением проходит от узловой точки 12 на север 1,2 км по акватории Куйбышевского водохранилища до его левого берега, далее идет на восток 750 м по данному берегу, затем проходит на север 100 м по коллективным садам до профилированной автодороги, идет 400 м по западной границе полосы отвода профилированной автодороги до другой профилированной автодороги, проходит на юго-восток 20 м по южной границе полосы отвода данной автодороги, далее идет на северо-восток 100 м по коллективным садам, пересекая полосу отвода данной автодороги, затем проходит на юго-восток 300 м по северо-восточной границе коллективных садов до профили-</p>	<p>г) в абзаце седьмом слова «узловой точки 12 на север 1,2 км по акватории Куйбышевского водохранилища до его левого берега, далее идет на восток 750 м по данному берегу» заменить словами «<b>узловой точки 22 на восток 200 м по южной границе коллективных садов</b>»;</p>	<p>венным угодьям, далее идет на юг 50 м по сельскохозяйственным угодьям, 350 м по западной границе лесного квартала 51, затем проходит на северо-запад 250 м по юго-западной границе обособленного участка лесного квартала 2, далее идет по сельскохозяйственным угодьям на запад 350 м, на север 50 м, затем проходит на восток 50 м по юго-восточной границе, на северо-запад ломаной линией 700 м по северо-восточной границе массива леса, далее идет на север 30 м по сельскохозяйственным угодьям до оврага, проходит на северо-восток 150 м по западной границе оврага, затем идет по сельскохозяйственным угодьям на северо-восток 250 м, ломаной линией на северо-запад 500 м до лесной полосы, проходит по северо-восточной границе лесной полосы 900 м, далее идет на север 150 м по сельскохозяйственным угодьям до автодороги Казань – Йошкар-Ола, до узловой точки 19.</p> <p>Граница муниципального образования «поселок городского типа Васильево» по смежеству с Октябрьским сельским поселением проходит от <b>узловой точки 22 на восток 200 м по южной границе коллективных садов</b>, затем проходит на север 100 м по коллективным садам до профилированной автодороги, идет 400 м по западной границе полосы отвода профилированной автодороги до другой профилированной автодороги, проходит на юго-восток 20 м по южной границе полосы отвода данной автодороги, далее идет на северо-восток 100 м по коллективным садам, пересекая полосу отвода данной автодороги, затем проходит на юго-восток 300 м по северо-восточной границе коллективных садов до профилированной автодороги, идет 100 м по северо-восточной границе полосы отвода профили-</p>
--	---	--

<p>рованной автодороги, идет 100 м по северо-восточной границе полосы отвода профилированной автодороги, пересекает ее, проходит на северо-восток 600 м по юго-восточной границе полосы отвода данной автодороги до залива Волжский, далее идет на северо-запад 150 м по правому берегу залива Волжский, пересекая полосу отвода профилированной автодороги, 30 м по данному заливу, пересекая его, 950 м по правому берегу залива Волжский, затем проходит на северо-восток 150 м по восточной границе лесного квартала 60 Айшинского участкового лесничества государственного бюджетного учреждения Республики Татарстан "Зеленодольское лесничество", идет 200 м по полосе отвода Горьковской железной дороги, пересекая ее, далее проходит на север 1,7 км по восточной границе лесных кварталов 60, 54, пересекая озеро, до узловой точки 13.</p>		<p>рованной автодороги, пересекает ее, проходит на северо-восток 600 м по юго-восточной границе полосы отвода данной автодороги до залива Волжский, далее идет на северо-запад 150 м по правому берегу залива Волжский, пересекая полосу отвода профилированной автодороги, 30 м по данному заливу, пересекая его, 950 м по правому берегу залива Волжский, затем проходит на северо-восток 150 м по восточной границе лесного квартала 60 Айшинского участкового лесничества Государственного бюджетного учреждения Республики Татарстан «Зеленодольское лесничество», идет 200 м по полосе отвода Горьковской железной дороги, пересекая ее, далее проходит на север 1,7 км по восточной границе лесных кварталов 60, 54, пересекая озеро, до узловой точки 13.</p>
--	--	---

4	<p><b>Картографическое описание границы территории муниципального образования «Айшинское сельское поселение» Зеленодольского муниципального района</b></p> <p>Настоящее картографическое описание является описанием карты-схемы границы территории муниципального образования "Айшинское сельское поселение" (приложение 1 к Закону Республики Татарстан "Об установлении границ территорий и статусе муниципального образования "Зеленодольский муниципальный район" и муниципальных образований в его составе").</p> <p>Айшинское сельское поселение граничит с муниципальными образованиями "город Зеленодольск", "поселок городского типа Васильево", Большеключинским, Новопольским, Раифским, Свияжским сельскими поселениями и Республикой Марий Эл.</p> <p>Граница Айшинского сельского поселения по смежеству с Республикой Марий Эл проходит от узловой точки 54, расположенной в акватории Куйбышевского водохранилища в 2,3 км на северо-восток от деревни Улитино на стыке границ Айшинского сельского поселения, муниципального образования "город Зеленодольск" и Республики Марий Эл, по административной границе Республики Татарстан до узловой точки 55, расположенной в 1,5 км на юго-запад от деревни Маевка на стыке границ Айшинского, Большеключинского сельских поселений и Республики Марий Эл.</p> <p>Граница Айшинского сельского поселения по смежеству с Большеключинским сельским поселени-</p>	<p>в приложении 6:</p> <p>а) в абзаце втором слово «, Свияжским» исключить»;</p>	<p><b>Картографическое описание границы территории муниципального образования «Айшинское сельское поселение» Зеленодольского муниципального района</b></p> <p>Настоящее картографическое описание является описанием карты-схемы границы территории муниципального образования «Айшинское сельское поселение» (приложение 1 к Закону Республики Татарстан «Об установлении границ территорий и статусе муниципального образования «Зеленодольский муниципальный район» и муниципальных образований в его составе»).</p> <p><b>Айшинское сельское поселение граничит с муниципальными образованиями «город Зеленодольск», «поселок городского типа Васильево», Большеключинским, Новопольским, Раифским сельскими поселениями и Республикой Марий Эл.</b></p> <p>Граница Айшинского сельского поселения по смежеству с Республикой Марий Эл проходит от узловой точки 54, расположенной в акватории Куйбышевского водохранилища в 2,3 км на северо-восток от деревни Улитино на стыке границ Айшинского сельского поселения, муниципального образования «город Зеленодольск» и Республики Марий Эл, по административной границе Республики Татарстан до узловой точки 55, расположенной в 1,5 км на юго-запад от деревни Маевка на стыке границ Айшинского, Большеключинского сельских поселений и Республики Марий Эл.</p> <p>Граница Айшинского сельского поселения по смежеству с Большеключинским сельским поселением проходит от узловой точки 56, расположенной в 850 м</p>
---	---	--	--



<p>ем проходит от узловой точки 56, расположенной в 850 м на юго-восток от деревни Маевка на стыке границ Айшинского, Большеключинского и Раифского сельских поселений, на запад 2,7 км по северной границе лесных кварталов 10, 9, 8 Айшинского участкового лесничества государственного бюджетного учреждения Республики Татарстан "Зеленодольское лесничество", пересекая пересыхающий ручей, до узловой точки 55.</p> <p>Граница Айшинского сельского поселения по смежеству с Раифским сельским поселением проходит от узловой точки 20, расположенной в 1,3 км на северо-запад от поселка Новочувашский на стыке границ Айшинского, Раифского и Новопольского сельских поселений, на север 750 м, на северо-восток 750 м, ломаной линией на запад 2,3 км и на север 150 м по юго-западной границе ФГБУ "Волжско-Камский государственный природный биосферный заповедник", затем идет ломаной линией на северо-восток 450 м по сельскохозяйственным угодьям, пересекая канаву, 2,4 км по северо-западной границе ФГБУ "Волжско-Камский государственный природный биосферный заповедник", далее проходит на север 50 м по сельскохозяйственным угодьям, затем идет на запад ломаной линией 600 м, пересекая реку Сумку, и на север 4,5 км по северо-западной границе ФГБУ "Волжско-Камский государственный природный биосферный заповедник" до узловой точки 56.</p> <p>Граница Айшинского сельского поселения по смежеству с Новопольским сельским поселением проходит от узловой точки 19, расположенной в 1,2 км на юго-восток от села Ильинское на стыке границ Ай-</p>		<p>на юго-восток от деревни Маевка на стыке границ Айшинского, Большеключинского и Раифского сельских поселений, на запад 2,7 км по северной границе лесных кварталов 10, 9, 8 Айшинского участкового лесничества Государственного бюджетного учреждения Республики Татарстан «Зеленодольское лесничество», пересекая пересыхающий ручей, до узловой точки 55.</p> <p>Граница Айшинского сельского поселения по смежеству с Раифским сельским поселением проходит от узловой точки 20, расположенной в 1,3 км на северо-запад от поселка Новочувашский на стыке границ Айшинского, Раифского и Новопольского сельских поселений, на север 750 м, на северо-восток 750 м, ломаной линией на запад 2,3 км и на север 150 м по юго-западной границе ФГБУ «Волжско-Камский государственный природный биосферный заповедник», затем идет ломаной линией на северо-восток 450 м по сельскохозяйственным угодьям, пересекая канаву, 2,4 км по северо-западной границе ФГБУ «Волжско-Камский государственный природный биосферный заповедник», далее проходит на север 50 м по сельскохозяйственным угодьям, затем идет на запад ломаной линией 600 м, пересекая реку Сумку, и на север 4,5 км по северо-западной границе ФГБУ «Волжско-Камский государственный природный биосферный заповедник» до узловой точки 56.</p> <p>Граница Айшинского сельского поселения по смежеству с Новопольским сельским поселением проходит от узловой точки 19, расположенной в 1,2 км на юго-восток от села Ильинское на стыке границ Айшинского, Новопольского сельских поселений и муниципального образования «поселок городского типа Ва-</p>
---	--	---

<p>шинского, Новопольского сельских поселений и муниципального образования "поселок городского типа Васильево", на восток 550 м по автодороге Казань - Йошкар-Ола до узловой точки 20.</p> <p>Граница Айшинского сельского поселения по смежеству с муниципальным образованием "поселок городского типа Васильево" проходит от узловой точки 18 с координатами X = 478416,66, Y = 1274733,55, расположенной в акватории Куйбышевского водохранилища в 2,3 км на юго-запад от поселка городского типа Васильево на стыке границ Айшинского сельского поселения, муниципального образования "поселок городского типа Васильево" и Свияжского сельского поселения, на северо-восток 2,2 км по акватории Куйбышевского водохранилища до его левого берега, далее идет 1,3 км по левому берегу залива до реки Сумки, проходит 1,7 км вверх по ее течению до Горьковской железной дороги, идет на восток 200 м по данной железной дороге, затем проходит на север 400 м по западной границе дамбы, далее идет на запад ломаной линией 350 м по северной границе коллективных садов, затем проходит на северо-запад ломаной линией 500 м по сельскохозяйственным угодьям, далее идет 200 м на северо-восток по юго-восточной границе и 350 м на юго-запад по северо-западной границе болота, затем проходит по сельскохозяйственным угодьям на северо-запад 100 м, на северо-восток 450 м, на юго-восток 400 м, далее идет на юго-запад 100 м по северной и на восток 150 м по южной границам массива леса, затем проходит по сельскохозяйственным угодьям на юго-восток 250 м, на юго-запад 100 м, идет 50 м по северо-западной границе болота, далее проходит</p>	<p>сильево», на восток 550 м по автодороге Казань - Йошкар-Ола до узловой точки 20.</p> <p>Граница Айшинского сельского поселения по смежеству с муниципальным образованием «поселок городского типа Васильево» проходит от узловой точки 18 с координатами X = 478416,66, Y = 1274733,55, расположенной в акватории Куйбышевского водохранилища в 2,3 км на юго-запад от поселка городского типа Васильево на стыке границ Айшинского сельского поселения, муниципального образования «поселок городского типа Васильево» и Свияжского сельского поселения, на северо-восток 2,2 км по акватории Куйбышевского водохранилища до его левого берега, далее идет 1,3 км по левому берегу залива до реки Сумки, проходит 1,7 км вверх по ее течению до Горьковской железной дороги, идет на восток 200 м по данной железной дороге, затем проходит на север 400 м по западной границе дамбы, далее идет на запад ломаной линией 350 м по северной границе коллективных садов, затем проходит на северо-запад ломаной линией 500 м по сельскохозяйственным угодьям, далее идет 200 м на северо-восток по юго-восточной границе и 350 м на юго-запад по северо-западной границе болота, затем проходит по сельскохозяйственным угодьям на северо-запад 100 м, на северо-восток 450 м, на юго-восток 400 м, далее идет на юго-запад 100 м по северной и на восток 150 м по южной границам массива леса, затем проходит по сельскохозяйственным угодьям на юго-восток 250 м, на юго-запад 100 м, идет 50 м по северо-западной границе болота, далее проходит ломаной линией по сельскохозяйственным угодьям 50 м на северо-запад и 100 м на юго-запад до болота, затем</p>
--	---

<p>ломаной линией по сельскохозяйственным угодьям 50 м на северо-запад и 100 м на юго-запад до болота, затем идет на юго-запад 100 м по северо-западной границе и на северо-восток 50 м по юго-восточной границе болота, далее проходит на восток ломаной линией 100 м по сельскохозяйственным угодьям до другого болота, 50 м по южной границе болота, затем идет на северо-восток ломаной линией 50 м по сельскохозяйственным угодьям, 30 м по юго-восточной границе болота, далее проходит по сельскохозяйственным угодьям на восток 50 м, на юг 50 м, затем идет на юго-восток 100 м по юго-западной границе массива леса, далее проходит на восток 200 м по сельскохозяйственным угодьям до дамбы, пересекая данный массив леса, затем идет на северо-восток 350 м по западной границе дамбы, пересекая полосу отвода автодороги "Казань - Йошкар-Ола" - Васильево, проходит на север 1,9 км по восточной границе полосы отвода данной автодороги до автодороги Казань - Йошкар-Ола, пересекая полосу отвода профилированной автодороги, далее идет на восток 1,6 км по данной автодороге до узловой точки 19.</p> <p>Граница Айшинского сельского поселения по смежеству со Свияжским сельским поселением проходит от узловой точки 23 с координатами <math>X = 479365,96</math>, <math>Y = 1271527,30</math>, расположенной в акватории Куйбышевского водохранилища в 3,2 км на северо-восток от поселка городского типа Нижние Вязовые на стыке границ Айшинского, Свияжского сельских поселений, муниципальных образований "город Зеленодольск" и "поселок городского типа Нижние Вязовые", на юго-восток 3,3 км по акватории Куйбы-</p>	<p>б) абзац восьмой признать утратившим силу;</p>	<p>идет на юго-запад 100 м по северо-западной границе и на северо-восток 50 м по юго-восточной границе болота, далее проходит на восток ломаной линией 100 м по сельскохозяйственным угодьям до другого болота, 50 м по южной границе болота, затем идет на северо-восток ломаной линией 50 м по сельскохозяйственным угодьям, 30 м по юго-восточной границе болота, далее проходит по сельскохозяйственным угодьям на восток 50 м, на юг 50 м, затем идет на юго-восток 100 м по юго-западной границе массива леса, далее проходит на восток 200 м по сельскохозяйственным угодьям до дамбы, пересекая данный массив леса, затем идет на северо-восток 350 м по западной границе дамбы, пересекая полосу отвода автодороги «Казань – Йошкар-Ола» – Васильево, проходит на север 1,9 км по восточной границе полосы отвода данной автодороги до автодороги Казань – Йошкар-Ола, пересекая полосу отвода профилированной автодороги, далее идет на восток 1,6 км по данной автодороге до узловой точки 19.</p>
---	---	---

<p>шевского водохранилища до узловой точки 18.</p> <p>Граница Айшинского сельского поселения по смежеству с муниципальным образованием "город Зеленодольск" проходит от узловой точки 23 на север 2,1 км по акватории Куйбышевского водохранилища до его левого берега, пересекая острова, затем идет на восток 20 м по данному берегу, далее проходит на север ломаной линией 2,2 км по западной границе лесного квартала 74 и обособленного участка лесного квартала 71 Айшинского участкового лесничества государственного бюджетного учреждения Республики Татарстан "Зеленодольское лесничество", пересекая полосу отвода Горьковской железной дороги, затем идет на северо-запад ломаной линией 500 м по западной границе промышленного объекта, далее проходит на юго-запад 500 м по юго-восточной границе, на север 300 м по западной границе, на северо-восток 1,0 км по северо-западной границе обособленного участка лесного квартала 71, идет 50 м по сельскохозяйственным угодьям, затем проходит на юго-восток 150 м по северо-восточной границе обособленного участка лесного квартала 71, далее идет на восток ломаной линией 350 м по северной границе лесного квартала 72, затем проходит на северо-восток 100 м по западной границе лесного квартала 70, далее идет на север 50 м по сельскохозяйственным угодьям, затем проходит на северо-запад 200 м и на северо-восток 400 м по западной границе лесного квартала 70, далее идет на северо-запад 100 м по сельскохозяйственным угодьям, пересекая массив леса, затем проходит на запад 200 м по массиву леса, пересекая полосу отвода профилированной автодороги, далее идет на северо-восток 100 м</p>	<p>в) в абзаце девятом слова «узловой точки 23» заменить словами <b>«узловой точки 18 на северо-запад 3,4 км по акватории Куйбышевского водохранилища, далее»;</b></p>	<p>Граница Айшинского сельского поселения по смежеству с муниципальным образованием «город Зеленодольск» проходит от <b>узловой точки 18 на северо-запад 3,4 км по акватории Куйбышевского водохранилища, далее</b> на север 2,1 км по акватории Куйбышевского водохранилища до его левого берега, пересекая острова, затем идет на восток 20 м по данному берегу, далее проходит на север ломаной линией 2,2 км по западной границе лесного квартала 74 и обособленного участка лесного квартала 71 Айшинского участкового лесничества Государственного бюджетного учреждения Республики Татарстан «Зеленодольское лесничество», пересекая полосу отвода Горьковской железной дороги, затем идет на северо-запад ломаной линией 500 м по западной границе промышленного объекта, далее проходит на юго-запад 500 м по юго-восточной границе, на север 300 м по западной границе, на северо-восток 1,0 км по северо-западной границе обособленного участка лесного квартала 71, идет 50 м по сельскохозяйственным угодьям, затем проходит на юго-восток 150 м по северо-восточной границе обособленного участка лесного квартала 71, далее идет на восток ломаной линией 350 м по северной границе лесного квартала 72, затем проходит на северо-восток 100 м по западной границе лесного квартала 70, далее идет на север 50 м по сельскохозяйственным угодьям, затем проходит на северо-запад 200 м и на северо-восток 400 м по западной границе лесного квартала 70, далее идет на северо-запад 100 м по сельскохозяйственным угодьям, пересекая массив леса, затем проходит на запад 200 м по массиву леса, пересекая полосу</p>
--	--	--

<p>по северо-западной границе массива леса, затем проходит на северо-запад 2,3 км по северо-восточной границе лесной полосы, ломаной линией 300 м по сельскохозяйственным угодьям, пересекая полосу отвода профилированной автодороги, 100 м по юго-западной границе лесной полосы, далее идет по сельскохозяйственным угодьям на северо-восток 50 м, пересекая данную лесную полосу, на северо-запад 1,2 км до лесной полосы, пересекая массив древесно-кустарниковой растительности, проходит на восток 550 м по южной границе лесной полосы, затем идет по сельскохозяйственным угодьям на юго-восток 400 м, на северо-восток 200 м, пересекая массив леса и полосу отвода профилированной автодороги, проходит 1,8 км по другой профилированной автодороге, ломаной линией 150 м по сельскохозяйственным угодьям, 150 м по массиву леса, пересекая профилированную автодорогу, далее идет на северо-запад 250 м по юго-западной границе лесного квартала 43, затем проходит на юго-запад 100 м по юго-восточной границе лесного квартала 47, 100 м по болоту, 1,0 км по юго-восточной границе лесного квартала 47, далее идет на северо-запад 1,7 км по юго-западной границе лесных кварталов 47, 46, затем проходит на запад 650 м по южной границе лесного квартала 31 Зеленодольского участкового лесничества государственного бюджетного учреждения Республики Татарстан "Зеленодольское лесничество", идет 50 м по полосе отвода профилированной автодороги, пересекая ее, далее проходит на юго-запад 1,1 км по юго-восточной и восточной границам лесных кварталов 39, 47, идет 50 м по полосе отвода профилированной автодороги, пересекая ее,</p>		<p>отвода профилированной автодороги, далее идет на северо-восток 100 м по северо-западной границе массива леса, затем проходит на северо-запад 2,3 км по северо-восточной границе лесной полосы, ломаной линией 300 м по сельскохозяйственным угодьям, пересекая полосу отвода профилированной автодороги, 100 м по юго-западной границе лесной полосы, далее идет по сельскохозяйственным угодьям на северо-восток 50 м, пересекая данную лесную полосу, на северо-запад 1,2 км до лесной полосы, пересекая массив древесно-кустарниковой растительности, проходит на восток 550 м по южной границе лесной полосы, затем идет по сельскохозяйственным угодьям на юго-восток 400 м, на северо-восток 200 м, пересекая массив леса и полосу отвода профилированной автодороги, проходит 1,8 км по другой профилированной автодороге, ломаной линией 150 м по сельскохозяйственным угодьям, 150 м по массиву леса, пересекая профилированную автодорогу, далее идет на северо-запад 250 м по юго-западной границе лесного квартала 43, затем проходит на юго-запад 100 м по юго-восточной границе лесного квартала 47, 100 м по болоту, 1,0 км по юго-восточной границе лесного квартала 47, далее идет на северо-запад 1,7 км по юго-западной границе лесных кварталов 47, 46, затем проходит на запад 650 м по южной границе лесного квартала 31 Зеленодольского участкового лесничества Государственного бюджетного учреждения Республики Татарстан «Зеленодольское лесничество», идет 50 м по полосе отвода профилированной автодороги, пересекая ее, далее проходит на юго-запад 1,1 км по юго-восточной и восточной границам лесных кварталов 39, 47, идет 50 м по полосе отвода профили-</p>
--	--	--

<p>затем проходит на юг 1,6 км по восточной границе лесных кварталов 47, 56, пересекая полосу отвода ветки железной дороги, идет 50 м по полосе отвода Горьковской железной дороги, пересекая ее, проходит 1,1 км по восточной границе лесных кварталов 56, 72, далее идет на юго-восток 950 м по северо-восточной границе лесного квартала 103, пересекая полосы отвода профилированной автодороги и Горьковской железной дороги, затем проходит на юг 1,1 км по восточной границе полосы отвода данной железной дороги, далее идет на запад 50 м по полосе отвода Горьковской железной дороги, пересекая ее, затем проходит на север 150 м по западной границе полосы отвода данной железной дороги, далее идет на северо-запад 350 м по юго-западной границе лесного квартала 103, затем проходит на запад 50 м по сельскохозяйственным угодьям, 100 м по юго-западной границе лесного квартала 103, далее идет на северо-запад ломаной линией 150 м по сельскохозяйственным угодьям, затем проходит на запад 150 м по юго-западной границе лесного квартала 103, далее идет на северо-запад ломаной линией 100 м по сельскохозяйственным угодьям, ломаной линией 500 м по юго-западной границе лесного квартала 103, затем проходит на юго-запад ломаной линией 750 м по юго-западной и юго-восточной границам лесных кварталов 103, 102, пересекая профилированную автодорогу, далее идет на запад 750 м по южной границе лесного квартала 102, затем проходит на юго-запад 1,0 км по восточной и южной границам лесного квартала 101, далее идет на запад 100 м по сельскохозяйственным угодьям, затем проходит на север 400 м по восточной границе полосы</p>		<p>рованной автодороги, пересекая ее, затем проходит на юг 1,6 км по восточной границе лесных кварталов 47, 56, пересекая полосу отвода ветки железной дороги, идет 50 м по полосе отвода Горьковской железной дороги, пересекая ее, проходит 1,1 км по восточной границе лесных кварталов 56, 72, далее идет на юго-восток 950 м по северо-восточной границе лесного квартала 103, пересекая полосы отвода профилированной автодороги и Горьковской железной дороги, затем проходит на юг 1,1 км по восточной границе полосы отвода данной железной дороги, далее идет на запад 50 м по полосе отвода Горьковской железной дороги, пересекая ее, затем проходит на север 150 м по западной границе полосы отвода данной железной дороги, далее идет на северо-запад 350 м по юго-западной границе лесного квартала 103, затем проходит на запад 50 м по сельскохозяйственным угодьям, 100 м по юго-западной границе лесного квартала 103, далее идет на северо-запад ломаной линией 150 м по сельскохозяйственным угодьям, затем проходит на запад 150 м по юго-западной границе лесного квартала 103, далее идет на северо-запад ломаной линией 100 м по сельскохозяйственным угодьям, ломаной линией 500 м по юго-западной границе лесного квартала 103, затем проходит на юго-запад ломаной линией 750 м по юго-западной и юго-восточной границам лесных кварталов 103, 102, пересекая профилированную автодорогу, далее идет на запад 750 м по южной границе лесного квартала 102, затем проходит на юго-запад 1,0 км по восточной и южной границам лесного квартала 101, далее идет на запад 100 м по сельскохозяйственным угодьям, затем проходит на север 400 м по восточной</p>
--	--	--

<p>отвода профилированной автодороги, далее идет на запад ломаной линией 500 м по восточной границе лесного квартала 100, пересекая профилированную автодорогу, затем проходит на юг ломаной линией 200 м по сельскохозяйственным угодьям, далее идет на восток 350 м по северной границе, на юг 200 м по восточной границе лесного квартала 117, затем проходит на запад 1,2 км по южной границе лесных кварталов 117, 116, далее идет на юго-запад ломаной линией 1,5 км по восточной и юго-восточной границам лесных кварталов 115, 127, пересекая полосу отвода профилированной автодороги, проходит 250 м по сельскохозяйственным угодьям, затем идет на юг 50 м по юго-восточной границе и на запад 100 м по южной границе лесного квартала 127, далее проходит на юг ломаной линией 1,1 км по восточной границе лесных кварталов 135, 144, затем идет на запад 350 м по южной границе лесного квартала 144, проходит 950 м по северной границе и на юго-запад 350 м по северо-западной границе промышленного объекта, далее идет на северо-запад 1,0 км по северо-восточной границе промышленного объекта, затем проходит ломаной линией на юго-запад 300 м по юго-восточной и на северо-запад по юго-западной границам лесного квартала 148, далее идет на юг 150 м по западной, на юго-восток ломаной линией 900 м по юго-западной границам промышленного объекта, пересекая полосу отвода Горьковской железной дороги, проходит 250 м по северной границе полосы отвода профилированной автодороги, соединяющей город Зеленодольск и город Волжск Республики Марий Эл, затем идет на север ломаной линией 300 м по западной границе лесного квартала</p>		<p>границе полосы отвода профилированной автодороги, далее идет на запад ломаной линией 500 м по восточной границе лесного квартала 100, пересекая профилированную автодорогу, затем проходит на юг ломаной линией 200 м по сельскохозяйственным угодьям, далее идет на восток 350 м по северной границе, на юг 200 м по восточной границе лесного квартала 117, затем проходит на запад 1,2 км по южной границе лесных кварталов 117, 116, далее идет на юго-запад ломаной линией 1,5 км по восточной и юго-восточной границам лесных кварталов 115, 127, пересекая полосу отвода профилированной автодороги, проходит 250 м по сельскохозяйственным угодьям, затем идет на юг 50 м по юго-восточной границе и на запад 100 м по южной границе лесного квартала 127, далее проходит на юг ломаной линией 1,1 км по восточной границе лесных кварталов 135, 144, затем идет на запад 350 м по южной границе лесного квартала 144, проходит 950 м по северной границе и на юго-запад 350 м по северо-западной границе промышленного объекта, далее идет на северо-запад 1,0 км по северо-восточной границе промышленного объекта, затем проходит ломаной линией на юго-запад 300 м по юго-восточной и на северо-запад по юго-западной границам лесного квартала 148, далее идет на юг 150 м по западной, на юго-восток ломаной линией 900 м по юго-западной границам промышленного объекта, пересекая полосу отвода Горьковской железной дороги, проходит 250 м по северной границе полосы отвода профилированной автодороги, соединяющей город Зеленодольск и город Волжск Республики Марий Эл, затем идет на север ломаной линией 300 м по западной границе лесного квартала 152, пересекая по-</p>
--	--	--

	<p>152, пересекая полосу отвода Горьковской железной дороги, далее проходит на восток 250 м по северной границе полосы отвода данной железной дороги, затем идет на север 150 м по северо-западной границе лесного квартала 152, далее проходит на юго-восток ломаной линией 750 м по юго-западной границе промышленного объекта, пересекая полосу отвода профилированной автодороги, соединяющей город Зеленодольск и город Волжск Республики Марий Эл, затем идет на юг 100 м по восточной границе массива леса, пересекая полосу отвода Горьковской железной дороги, 300 м по восточной границе лесного квартала 153, ломаной линией 150 м по неиспользуемым в сельском хозяйстве землям до левого берега Куйбышевского водохранилища, проходит 350 м по акватории Куйбышевского водохранилища до узловой точки 54.</p>		<p>лосу отвода Горьковской железной дороги, далее проходит на восток 250 м по северной границе полосы отвода данной железной дороги, затем идет на север 150 м по северо-западной границе лесного квартала 152, далее проходит на юго-восток ломаной линией 750 м по юго-западной границе промышленного объекта, пересекая полосу отвода профилированной автодороги, соединяющей город Зеленодольск и город Волжск Республики Марий Эл, затем идет на юг 100 м по восточной границе массива леса, пересекая полосу отвода Горьковской железной дороги, 300 м по восточной границе лесного квартала 153, ломаной линией 150 м по неиспользуемым в сельском хозяйстве землям до левого берега Куйбышевского водохранилища, проходит 350 м по акватории Куйбышевского водохранилища до узловой точки 54.</p>
5	<p><b>Картографическое описание границы территории муниципального образования «Октябрьское сельское поселение» Зеленодольского муниципального района</b></p> <p>Настоящее картографическое описание является описанием карты-схемы границы территории муниципального образования "Октябрьское сельское поселение" (приложение 1 к Закону Республики Татарстан "Об установлении границ территорий и статусе муниципального образования "Зеленодольский муниципальный район" и муниципальных образований в его составе").</p> <p>Октябрьское сельское поселение граничит с муниципальным образованием города Казани, муници-</p>	<p>в приложении 23:</p> <p>а) в абзаце втором слова «муниципальным образо-</p>	<p><b>Картографическое описание границы территории муниципального образования «Октябрьское сельское поселение» Зеленодольского муниципального района</b></p> <p>Настоящее картографическое описание является описанием карты-схемы границы территории муниципального образования «Октябрьское сельское поселение» (приложение 1 к Закону Республики Татарстан «Об установлении границ территорий и статусе муниципального образования «Зеленодольский муниципальный район» и муниципальных образований в его составе»).</p> <p><b>Октябрьское сельское поселение граничит с муниципальным образованием города Казани, му-</b></p>



<p>пальным образованием "поселок городского типа Васильево", Новопольским, Осиновским сельскими поселениями и Верхнеуслонским муниципальным районом.</p> <p>Граница Октябрьского сельского поселения по смежеству с муниципальным образованием города Казани проходит от узловой точки 10, расположенной в 500 м на юго-восток от села Новая Тура на стыке границ Октябрьского, Осиновского сельских поселений и муниципального образования города Казани, по границе Зеленодольского муниципального района до узловой точки 11(40) с координатами <math>X = 475381,48</math>, <math>Y = 1287907,55</math>, расположенной в акватории Куйбышевского водохранилища в 4,6 км на юго-восток от поселка Октябрьский на стыке границ Октябрьского сельского поселения, муниципального образования города Казани и Верхнеуслонского муниципального района.</p> <p>Граница Октябрьского сельского поселения по смежеству с Верхнеуслонским муниципальным районом проходит от узловой точки 11(40) по границе Зеленодольского муниципального района до узловой точки 12, расположенной в акватории Куйбышевского водохранилища в 2,1 км на юго-восток от поселка городского типа Васильево на стыке границ Октябрьского сельского поселения, муниципального образования "поселок городского типа Васильево" и Верхнеуслонского муниципального района.</p> <p>Граница Октябрьского сельского поселения по смежеству с муниципальным образованием "поселок городского типа Васильево" проходит от узловой точки 12 на север 1,2 км по акватории Куйбышевского</p>	<p>ванием «поселок городского типа Васильево» заменить словами «<b>муниципальными образованиями «город Зеленодольск», «поселок городского типа Васильево»;</b></p> <p>б) в абзаце пятом слова «узловой точки 12 на север 1,2 км по акватории Куйбышевского водохра-</p>	<p><b>нипальными образованиями «город Зеленодольск», «поселок городского типа Васильево», Новопольским, Осиновским сельскими поселениями и Верхнеуслонским муниципальным районом.</b></p> <p>Граница Октябрьского сельского поселения по смежеству с муниципальным образованием города Казани проходит от узловой точки 10, расположенной в 500 м на юго-восток от села Новая Тура на стыке границ Октябрьского, Осиновского сельских поселений и муниципального образования города Казани, по границе Зеленодольского муниципального района до узловой точки 11(40) с координатами <math>X = 475381,48</math>, <math>Y = 1287907,55</math>, расположенной в акватории Куйбышевского водохранилища в 4,6 км на юго-восток от поселка Октябрьский на стыке границ Октябрьского сельского поселения, муниципального образования города Казани и Верхнеуслонского муниципального района.</p> <p>Граница Октябрьского сельского поселения по смежеству с Верхнеуслонским муниципальным районом проходит от узловой точки 11(40) по границе Зеленодольского муниципального района до узловой точки 12, расположенной в акватории Куйбышевского водохранилища в 2,1 км на юго-восток от поселка городского типа Васильево на стыке границ Октябрьского сельского поселения, муниципального образования «поселок городского типа Васильево» и Верхнеуслонского муниципального района.</p> <p>Граница Октябрьского сельского поселения по смежеству с муниципальным образованием «поселок городского типа Васильево» проходит от <b>узловой точки 22 с координатами <math>X = 479490,14</math>, <math>Y = 1282861,03</math>, расположенной в 1,6 км на юго-</b></p>
---	---	---

<p>водохранилища до его левого берега, далее идет на восток 750 м по данному берегу, затем проходит на север 100 м по коллективным садам до профилированной автодороги, идет 400 м по западной границе полосы отвода профилированной автодороги до другой профилированной автодороги, проходит на юго-восток 20 м по южной границе полосы отвода данной автодороги, далее идет на северо-восток 100 м по коллективным садам, пересекая полосу отвода данной автодороги, затем проходит на юго-восток 300 м по северо-восточной границе коллективных садов до профилированной автодороги, идет 100 м по северо-восточной границе полосы отвода профилированной автодороги, пересекает ее, проходит на северо-восток 600 м по юго-восточной границе полосы отвода данной автодороги до залива Волжский, далее идет на северо-запад 150 м по правому берегу залива Волжский, пересекая полосу отвода профилированной автодороги, 30 м по данному заливу, пересекая его, 950 м по правому берегу залива Волжский, затем проходит на северо-восток 150 м по восточной границе лесного квартала 60 Айшинского участкового лесничества государственного бюджетного учреждения Республики Татарстан "Зеленодольское лесничество", идет 200 м по полосе отвода Горьковской железной дороги, пересекая ее, далее проходит на север 1,7 км по восточной границе лесных кварталов 60, 54, пересекая озеро, до узловой точки 13, расположенной в 500 м на юго-запад от поселка Урняк на стыке границ Октябрьского сельского поселения, муниципального образования "поселок городского типа Васильево" и Новопольского сельского поселения.</p>	<p>нилища до его левого берега, далее идет на восток 750 м по данному берегу» заменить словами «узловой точки 22 с координатами <math>X = 479490,14</math>, <math>Y = 1282861,03</math>, расположенной в 1,6 км на юго-запад от поселка Октябрьский на стыке границ муниципальных образований «город Зеленодольск», «поселок городского типа Васильево» и Октябрьского сельского поселения, на восток 200 м по южной границе коллективных садов»;</p>	<p>запад от поселка Октябрьский на стыке границ муниципальных образований «город Зеленодольск», «поселок городского типа Васильево» и Октябрьского сельского поселения, на восток 200 м по южной границе коллективных садов, затем проходит на север 100 м по коллективным садам до профилированной автодороги, идет 400 м по западной границе полосы отвода профилированной автодороги до другой профилированной автодороги, проходит на юго-восток 20 м по южной границе полосы отвода данной автодороги, далее идет на северо-восток 100 м по коллективным садам, пересекая полосу отвода данной автодороги, затем проходит на юго-восток 300 м по северо-восточной границе коллективных садов до профилированной автодороги, идет 100 м по северо-восточной границе полосы отвода профилированной автодороги, пересекает ее, проходит на северо-восток 600 м по юго-восточной границе полосы отвода данной автодороги до залива Волжский, далее идет на северо-запад 150 м по правому берегу залива Волжский, пересекая полосу отвода профилированной автодороги, 30 м по данному заливу, пересекая его, 950 м по правому берегу залива Волжский, затем проходит на северо-восток 150 м по восточной границе лесного квартала 60 Айшинского участкового лесничества Государственного бюджетного учреждения Республики Татарстан «Зеленодольское лесничество», идет 200 м по полосе отвода Горьковской железной дороги, пересекая ее, далее проходит на север 1,7 км по восточной границе лесных кварталов 60, 54, пересекая озеро, до узловой точки 13, расположенной в 500 м на юго-запад от поселка Урняк на стыке границ Октябрьского сельского поселения, муници-</p>
---	---	---

<p>Граница Октябрьского сельского поселения по смежеству с Новопольским сельским поселением проходит от узловой точки 14, расположенной в 500 м на юго-восток от поселка Дубровка на стыке границ Октябрьского, Новопольского и Осинового сельских поселений, на юг по полосе отвода федеральной автодороги Казань - Йошкар-Ола, пересекая ее, далее идет по сельскохозяйственным угодьям на юго-восток 550 м, пересекая лесную полосу, на юго-запад 700 м и на запад 550 м, затем проходит на северо-восток 400 м по юго-восточной границе и на запад 1,2 км по северной границе лесного квартала 49 Айшинского участкового лесничества государственного бюджетного учреждения Республики Татарстан "Зеленодольское лесничество", далее идет на север 400 м по восточной границе, на запад 550 м по северной границе и на северо-запад ломаной линией 700 м по северо-западной границе лесного квартала 48, затем проходит на запад 750 м по северной границе лесного квартала 55, идет 50 м по сельскохозяйственным угодьям, 30 м по северной границе лесного квартала 55 до узловой точки 13.</p> <p>Граница Октябрьского сельского поселения по смежеству с Осиневским сельским поселением проходит от узловой точки 10 на северо-запад 300 м по сельскохозяйственным угодьям, 2,0 км по северо-восточной границе полосы отвода федеральной автодороги Казань - Йошкар-Ола, пересекая полосу отвода профилированной автодороги, до узловой точки 14.</p>		<p>пального образования «поселок городского типа Васильево» и Новопольского сельского поселения.</p> <p>Граница Октябрьского сельского поселения по смежеству с Новопольским сельским поселением проходит от узловой точки 14, расположенной в 500 м на юго-восток от поселка Дубровка на стыке границ Октябрьского, Новопольского и Осинового сельских поселений, на юг по полосе отвода федеральной автодороги Казань – Йошкар-Ола, пересекая ее, далее идет по сельскохозяйственным угодьям на юго-восток 550 м, пересекая лесную полосу, на юго-запад 700 м и на запад 550 м, затем проходит на северо-восток 400 м по юго-восточной границе и на запад 1,2 км по северной границе лесного квартала 49 Айшинского участкового лесничества Государственного бюджетного учреждения Республики Татарстан «Зеленодольское лесничество», далее идет на север 400 м по восточной границе, на запад 550 м по северной границе и на северо-запад ломаной линией 700 м по северо-западной границе лесного квартала 48, затем проходит на запад 750 м по северной границе лесного квартала 55, идет 50 м по сельскохозяйственным угодьям, 30 м по северной границе лесного квартала 55 до узловой точки 13.</p> <p>Граница Октябрьского сельского поселения по смежеству с Осиневским сельским поселением проходит от узловой точки 10 на северо-запад 300 м по сельскохозяйственным угодьям, 2,0 км по северо-восточной границе полосы отвода федеральной автодороги Казань – Йошкар-Ола, пересекая полосу отвода профилированной автодороги, до узловой точки 14.</p>
--	--	---

		<p>в) дополнить абзацем следующего содержания:</p>	<p><b>Граница Октябрьского сельского поселения по смежеству с муниципальным образованием «город Зеленодольск» проходит от узловой точки 22 по массиву древесно-кустарниковой растительности 100 м, идет ломаной линией по сельскохозяйственным угодьям до залива Куйбышевского водохранилища 500 м, далее 100 м, пересекая залив Куйбышевского водохранилища, затем проходит по акватории Куйбышевского водохранилища в 2 м от береговой линии 400 м, далее идет на северо-восток 50 м, пересекая залив Куйбышевского водохранилища, затем проходит ломаной линией по акватории Куйбышевского водохранилища в 2 м от береговой линии 1,1 км, далее идет по акватории Куйбышевского водохранилища до противоположного берега 150 м, далее на северо-запад ломаной линией по берегу залива Куйбышевского водохранилища 1,6 км, затем идет по северо-западной границе лесного квартала 68 Васильевского участкового лесничества Государственного бюджетного учреждения Республики Татарстан "Зеленодольское лесничество" на северо-восток 10 м, далее проходит на северо-запад 250 м по массиву древесно-кустарниковой растительности, пересекая профилированную автодорогу, затем идет 650 м по северо-восточной границе лесного квартала 66, далее идет по юго-западной границе лесного квартала 61 на юго-восток 350 м, затем проходит по юго-западной границе полосы отвода Горьковской железной дороги 150 м, далее идет ломаной линией 250 м, пересекая полосу отвода Горьковской железной дороги, затем проходит 150 м на северо-запад по лесному</b></p>
--	--	--	---

		<p>кварталу 62, далее идет по западной, северной и восточной границам лесного квартала 62 на север 1,2 км, на восток 850 м, на юг 300 м, на юго-запад 100 м, затем проходит по северной границе лесных кварталов 159, 160, 161 на восток 1,4 км, далее идет по западной и северной границам лесного квартала 152 на восток 550 м и на север 550 м, затем идет по северной границе лесного квартала 153 и по западной границе лесного квартала 154 на восток 550 м и на север 150 м, далее проходит на юго-восток 1,5 км, пересекая лесные кварталы 154, 155, 156, идет на север 100 м по лесному кварталу 156, далее проходит по сельскохозяйственным угодьям вдоль границы муниципального образования города Казани в 150 м на север 600 м и ломаной линией 500 м на северо-запад до южной границы полосы отвода автодороги М-7 Волга, далее идет по южной границе полосы отвода автодороги М-7 Волга 1,4 км, затем проходит на юго-восток по границе массива леса 600 м, далее идет по восточной границе обособленного участка лесного квартала 4 на северо-запад 200 м, далее проходит по восточной границе массива леса на юг 20 м, затем проходит ломаной линией по юго-восточной границе обособленного участка лесного квартала 4 на юго-восток 2,9 км, далее идет 50 м по юго-восточной границе обособленного участка лесного квартала 4 на юго-запад, затем проходит 50 м по сельскохозяйственным угодьям, далее идет 250 м по юго-восточной границе обособленного участка лесного квартала 4, затем проходит по массиву древесно-кустарниковой растительности 250 м, далее идет по лесным кварталам 149, 154 на</p>
--	--	--

		<p>юго-запад 350 м, на восток 50 м, далее проходит по восточной границе лесного квартала 149 на юг 200 м, затем идет по южной границе лесных кварталов 148, 149 на запад 850 м, далее проходит по северной границе лесного квартала 152 на запад 100 м, затем идет 100 м по южной границе лесного квартала 148, затем проходит по восточной и южной границам лесного квартала 151 на юг 550 м, на запад 550 м, далее идет по южной и северо-западной границам лесного квартала 150 на запад 800 м и на северо-восток 100 м, затем проходит по западной границе лесного квартала 57 на север 300 м, далее идет по лесному кварталу 56 на запад 850 м, затем проходит по восточной границе лесного квартала 61 на юг 1,2 км, далее проходит по северо-восточной границе полосы отвода Горьковской железной дороги на юго-восток 100 м, ломаной линией идет на северо-запад 400 м, пересекая полосу отвода Горьковской железной дороги, затем идет ломаной линией по лесному кварталу 61 на северо-запад 350 м, далее проходит по лесному кварталу 66 на юго-восток 650 м, далее 250 м по массиву древесно-кустарниковой растительности, пересекая полосу отвода профилированной автодороги, затем идет в 2 м от береговой линии по акватории Куйбышевского водохранилища ломаной линией на юго-восток 1,6 км, далее проходит на юго-запад 100 м, пересекая залив Куйбышевского водохранилища, далее идет ломаной линией по берегу Куйбышевского водохранилища на юго-запад 1,1 км, затем проходит 100 м, пересекая залив Куйбышевского водохранилища, затем идет по южной границе кол-</p>
--	--	--

			<p>лективных садов 350 м, далее проходит по береговой линии Куйбышевского водохранилища 400 м на запад, далее идет по акватории Куйбышевского водохранилища 100 м, затем идет по сельскохозяйственным угодьям ломаной линией 300 м, далее проходит по южной границе массива леса 40 м, затем идет по южной границе коллективных садов 100 м, далее проходит по сельскохозяйственным угодьям 100 м, затем идет по массиву древесно-кустарниковой растительности 100 м, далее проходит по южной границе коллективных садов 550 м, затем идет по сельскохозяйственным угодьям до берега Куйбышевского водохранилища на юг 100 м, далее проходит по акватории Куйбышевского водохранилища 1 км, пересекая остров, до узловой точки 12.</p>
--	--	--	--

6	<p><b>Картографическое описание границы территории муниципального образования «Свияжское сельское поселение» Зеленодольского муниципального района</b></p> <p>Настоящее картографическое описание является описанием карты-схемы границы территории муниципального образования «Свияжское сельское поселение» (приложение 1 к Закону Республики Татарстан «Об установлении границ территорий и статусе муниципального образования "Зеленодольский муниципальный район" и муниципальных образований в его составе»).</p> <p>Свияжское сельское поселение граничит с муниципальными образованиями «поселок городского типа Васильево», «поселок городского типа Нижние Вязовые», Айшинским сельским поселением и Верхнеуслонским муниципальным районом.</p> <p>Граница Свияжского сельского поселения по смежеству с Верхнеуслонским муниципальным районом проходит от узловой точки 17, расположенной в акватории Куйбышевского водохранилища в 2,6 км на юг от поселка городского типа Васильево на стыке границ Свияжского сельского поселения, муниципального образования «поселок городского типа Васильево» и Верхнеуслонского муниципального района, по границе Зеленодольского муниципального района до узловой точки 21 с координатами <math>X = 472689,99</math>, <math>Y = 1277303,41</math>, расположенной в акватории Куйбышевского водохранилища в 1,1 км на юго-восток от села Свияжск на стыке границ муниципального образования «поселок городского типа Нижние</p>	<p>в приложении 27:</p> <p>а) абзац второй изложить в следующей редакции:</p> <p>б) в абзаце третьем слова «муниципального образования «поселок городского типа Васильево» и» заменить словами «муниципального образования «город Зеленодольск» и»;</p>	<p><b>Картографическое описание границы территории муниципального образования «Свияжское сельское поселение» Зеленодольского муниципального района</b></p> <p>Настоящее картографическое описание является описанием карты-схемы границы территории муниципального образования «Свияжское сельское поселение» (приложение 1 к Закону Республики Татарстан «Об установлении границ территорий и статусе муниципального образования «Зеленодольский муниципальный район» и муниципальных образований в его составе»).</p> <p><b>Свияжское сельское поселение граничит с муниципальными образованиями «город Зеленодольск», «поселок городского типа Нижние Вязовые» и Верхнеуслонским муниципальным районом.</b></p> <p>Граница Свияжского сельского поселения по смежеству с Верхнеуслонским муниципальным районом проходит от узловой точки 17, расположенной в акватории Куйбышевского водохранилища в 2,6 км на юг от поселка городского типа Васильево на стыке границ Свияжского сельского поселения, <b>муниципального образования «город Зеленодольск» и</b> Верхнеуслонского муниципального района, по границе Зеленодольского муниципального района до узловой точки 21 с координатами <math>X = 472689,99</math>, <math>Y = 1277303,41</math>, расположенной в акватории Куйбышевского водохранилища в 1,1 км на юго-восток от села Свияжск на стыке границ муниципального образования «поселок городского типа Нижние Вязовые», Свияжского сельского поселения и Верхнеуслонского муницип-</p>
---	--	---	--



<p>Вязовые», Свяжского сельского поселения и Верхнеуслонского муниципального района.</p> <p>Граница Свяжского сельского поселения по смежеству с муниципальным образованием «поселок городского типа Нижние Вязовые» проходит от узловой точки 21 на северо-запад ломаной линией 7,3 км по акватории Куйбышевского водохранилища, пересекая острова, ломаной линией 5,6 км по правому берегу Куйбышевского водохранилища, далее идет на северо-восток 3,2 км по акватории Куйбышевского водохранилища, пересекая острова, до узловой точки 23 с координатами <math>X = 479365,96</math>, <math>Y = 1271527,30</math>, расположенной в акватории Куйбышевского водохранилища в 3,2 км на северо-восток от поселка городского типа Нижние Вязовые на стыке границ муниципальных образований «город Зеленодольск», «поселок городского типа Нижние Вязовые», Айшинского и Свяжского сельских поселений.</p> <p>Граница Свяжского сельского поселения по смежеству с Айшинским сельским поселением проходит от узловой точки 23 на юго-восток 3,3 км по акватории Куйбышевского водохранилища до узловой точки 18 с координатами <math>X = 478416,66</math>, <math>Y = 1274733,55</math>, расположенной в акватории Куйбышевского водохранилища в 2,3 км на юго-запад от поселка городского типа Васильево на стыке границ Свяжского, Айшинского сельских поселений и муниципального образования «поселок городского типа Васильево».</p> <p>Граница Свяжского сельского поселения по смежеству с муниципальным образованием «поселок городского типа Васильево» проходит от узловой точ-</p>	<p>в) в абзаце четвертом слова «, Айшинского и Свяжского сельских поселений» заменить словами «<b>и Свяжского сельского поселения</b>»;</p> <p>г) абзац пятый изложить в следующей редакции:</p> <p>д) абзац шестой признать утратившим силу.</p>	<p>ципального района.</p> <p>Граница Свяжского сельского поселения по смежеству с муниципальным образованием «поселок городского типа Нижние Вязовые» проходит от узловой точки 21 на северо-запад ломаной линией 7,3 км по акватории Куйбышевского водохранилища, пересекая острова, ломаной линией 5,6 км по правому берегу Куйбышевского водохранилища, далее идет на северо-восток 3,2 км по акватории Куйбышевского водохранилища, пересекая острова, до узловой точки 23 с координатами <math>X = 479365,96</math>, <math>Y = 1271527,30</math>, расположенной в акватории Куйбышевского водохранилища в 3,2 км на северо-восток от поселка городского типа Нижние Вязовые на стыке границ муниципальных образований «город Зеленодольск», «поселок городского типа Нижние Вязовые» <b>и Свяжского сельского поселения.</b></p> <p><b>Граница Свяжского сельского поселения по смежеству с муниципальным образованием «город Зеленодольск» проходит от узловой точки 23 на юго-восток 6,12 км по акватории Куйбышевского водохранилища до узловой точки 17.</b></p>
---	---	---

	ки 17 на северо-запад 2,8 км по акватории Куйбышевского водохранилища до узловой точки 18.		
--	--	--	--

**Выписка**  
**из Устава муниципального образования «Зеленодольский муниципальный район» Республики Татарстан**

Принят Советом  
Зеленодольского муниципального района  
Республики Татарстан

Решение № 18 от 14 декабря 2005 года  
(с изменениями и дополнениями, внесенными решениями Совета Зеленодольского муниципального района № 96 от 31 октября 2006 года, № 190 от 9 июля 2007 года, № 313 от 10 июня 2008 года, № 378 от 20 октября 2008 года, № 524 от 16 июня 2010 года, №134 от 15 марта 2012 года, №223 от 29 декабря 2012 года, №361 от 21 февраля 2014 года, №492 от 05 марта 2015 года, №561 от 28 августа 2015 года)

Зарегистрирован в Главном управлении Министерства Юстиции Российской Федерации по Приволжскому федеральному округу 27 декабря 2005 года,  
№RU 165190002005001

**Статья 73. Порядок опубликования (обнародования) и вступления в силу муниципальных правовых актов**

1. Решения Совета Района, Президиума Совета Района вступают в силу по истечении 10 дней со дня их подписания Главой Района, если иное не определено самим решением.

Правовые акты Совета Района о налогах и сборах вступают в силу в соответствии с Налоговым кодексом Российской Федерации.

Решения Совета Района о принятии Устава Района или внесении изменений и дополнений в настоящий Устав вступают в силу в порядке, установленном федеральным законом, настоящим Уставом.

2. Правовые акты Главы Района, Руководителя Исполнительного комитета Района, иных должностных лиц местного самоуправления вступают в силу со дня их подписания, если иное не установлено самими актами.

3. Муниципальные правовые акты, затрагивающие права, свободы и обязанности человека и гражданина, вступают в силу после их официального опубликования (обнародования).

4. Каждый муниципальный правовой акт должен содержать следующие реквизиты: наименование, дату его подписания (для правовых актов, принятых Советом Района), регистрационный номер, наименование должностного лица, подписавшего правовой акт, печать.

5. Решения Совета Района о бюджете Района, об отчете о его исполнении, об установлении местных налогов и сборов, Регламент Совета Района, иные нормативные правовые акты, принятые Советом Района, Президиумом Совета Района, Главой Района, Руководителем Исполнительного комитета Района, должны быть официально опубликованы (обнародованы) в семидневный срок со дня их подписания, за исключением муниципальных правовых актов или их отдельных положений, содержащих сведения, распространение которых ограничено федеральным законом.

6. Обязательному официальному опубликованию (обнародованию) подлежат также ненормативные правовые акты о назначении местного референдума, по вопросу изменения границ, преобразования Района, избрании Главы Района и его заместителей, назначении Руководителя Исполнительного комитета Района и его заместителей и иные акты в соответствии с законодательством.

7. Ненормативные муниципальные правовые акты, официальное опубликование (обнародование) которых в соответствии с законодательством или настоящим Уставом не является обязательным, могут быть опубликованы (обнародованы) по решению издавших их органов или должностных лиц местного самоуправления Района.

8. При опубликовании (обнародовании) указываются реквизиты муниципального правового акта.

9. Официальное опубликование (обнародование) муниципальных правовых актов осуществляется посредством:

- опубликования текста правового акта в печатных средствах массовой информации, учрежденных органами местного самоуправления Района, либо иных печатных средствах массовой информации, распространяемых на территории Района. При опубликовании текста правового акта в иных печатных средствах массовой информации должна быть отметка о том, что данное опубликование является официальным.

- размещения текста правового акта на «Официальном портале правовой информации Республики Татарстан» (<http://pravo.tatarstan.ru>).

10. Муниципальные нормативные правовые акты, затрагивающие права, свободы и обязанности человека и гражданина, устанавливающие правовой статус органов местного самоуправления, муниципальных предприятий и учреждений, направляются Главой Района в Министерство юстиции Республики Татарстан для включения в единый банк нормативных правовых актов Республики Татарстан в порядке и в сроки, установленные законодательством.

Глава Зеленодольского  
муниципального района,  
председатель Совета

Г.Е. Емельянов

Верно.

Начальник отдела документационного обеспечения  
аппарата Совета Зеленодольского муниципального района



*E.A. Mayorova* Е.А. Майорова



РЕШЕНИЕ

31.07.2015

г. Зеленодольск

КАРАР

№ 552

О выдвижении инициативы об изменении границ отдельных муниципальных образований Зеленодольского муниципального района

В соответствии со статьей 12 Федерального закона от 6 октября 2003 года №131-ФЗ «Об общих принципах организации местного самоуправления в Российской Федерации», Совет Зеленодольского муниципального района решил:

1. Выйти с инициативой об изменении границ муниципальных образований «город Зеленодольск», «поселок городского типа Васильево», Айшинского и Октябрьского сельских поселений Зеленодольского муниципального района, не влекущем отнесения входящих в их состав населенных пунктов к территориям других поселений, и установлении их границ согласно приложению к настоящему решению.

2. Предложить органам местного самоуправления поселений Зеленодольского муниципального района, указанных в пункте 1 настоящего решения, обеспечить выявление мнения населения об изменении границ соответствующих муниципальных образований в порядке, установленном законом.

3. Исполнительному комитету Зеленодольского муниципального района, муниципальному бюджетному учреждению «Управление архитектуры и градостроительной политики Зеленодольского муниципального района» оказывать содействие органам местного самоуправления поселений Зеленодольского муниципального района в подготовке и проведении мероприятий, указанных в пункте 2 настоящего решения.

4. Разместить настоящее решение на официальном портале правовой информации Республики Татарстан (<http://pravo.tatarstan.ru>) и сайте Зеленодольского муниципального района в составе портала муниципальных образований Республики Татарстан (<http://zelenodolsk.tatarstan.ru>) в срок до 1 августа 2015 года.

5. Контроль за исполнением настоящего решения возложить на постоянную комиссию Совета Зеленодольского муниципального района по законности, правопорядку, регламенту и депутатской этике.

6. Настоящее решение вступает в силу после его официального опубликования.

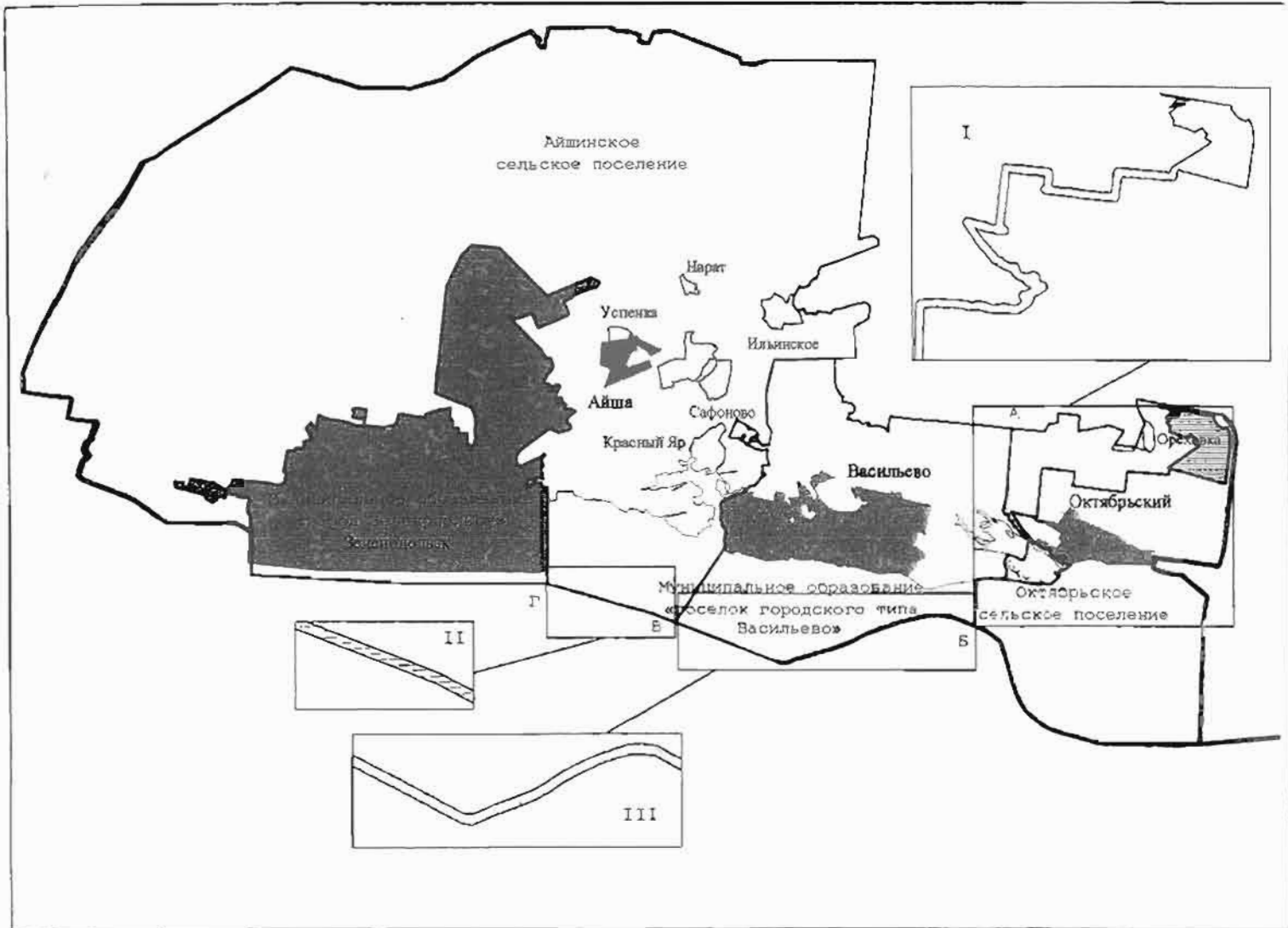
Глава Зеленодольского  
муниципального района,  
председатель Совета



А.В. Тыгин

Карта-схема  
 границ муниципальных образований  
 с учетом изменений

Приложение  
 к решению Совета Зеленодольского  
 муниципального района  
 от 31 июля 2015 года №552



Условные обозначения

- |  |  |  |   |
|--|--|--|---|
|  | - граница Зеленодольского муниципального района  |  | I - территория Октябрьского сельского поселения Зеленодольского муниципального района, включаемая в состав территории муниципального образования «город Зеленодольск» Зеленодольского муниципального района                                 |
|  | - границы муниципальных образований  |  | II - территория Айшинского сельского поселения Зеленодольского муниципального района, включаемая в состав территории муниципального образования «город Зеленодольск» Зеленодольского муниципального района                                  |
|  | - А-Б - смежная граница Октябрьского сельского поселения и муниципального образования «город Зеленодольск»                               |  | III - территория муниципального образования «поселок городского типа Васильево» Зеленодольского муниципального района, включаемая в состав территории муниципального образования «город Зеленодольск» Зеленодольского муниципального района |
|  | - В-Б - смежная граница муниципального образования «поселок городского типа Васильево» и муниципального образования «город Зеленодольск» |  |   |
|  | - Г-В - смежная граница муниципального образования «город Зеленодольск» и Айшинского сельского поселения                                 |  |   |
|  | - административные центры поселений  |  |   |
|  | - населенные пункты  |  |   |

## ИНФОРМАЦИЯ

об опубликовании решения Совета Зеленодольского муниципального района Республики Татарстан от 31 июля 2015 года №552 «О выдвижении инициативы об изменении границ отдельных муниципальных образований Зеленодольского муниципального района»

Орган, принявший муниципальный правовой акт: Совет Зеленодольского муниципального района Республики Татарстан.

Опубликованный муниципальный правовой акт: решение Совета Зеленодольского муниципального района Республики Татарстан от 31 июля 2015 года №552 «О выдвижении инициативы об изменении границ отдельных муниципальных образований Зеленодольского муниципального района».

Дата опубликования: 31 июля 2015 года.

Место опубликования: официальный портал правовой информации Республики Татарстан (<http://pravo.tatarstan.ru>)

Глава  
Зеленодольского  
муниципального района,  
председатель Совета



А.В. Тыгин



РЕШЕНИЕ

28.08.2015

г.Зеленодольск

КАРАР

№ 562

О законодательной инициативе Совета Зеленодольского муниципального района по внесению в Государственный Совет Республики Татарстан проекта закона Республики Татарстан «Об изменении границ территорий отдельных муниципальных образований и внесении изменений в Закон Республики Татарстан «Об установлении границ территорий и статусе муниципального образования «Зеленодольский муниципальный район» и муниципальных образований в его составе»

В соответствии со статьей 76 Конституции Республики Татарстан, статьей 12 Федерального закона «Об общих принципах организации местного самоуправления в Российской Федерации», а также с учетом мнения населения, выраженного представительными органами муниципальных образований «город Зеленодольск», «поселок городского типа Васильево», Айшинского и Октябрьского сельских поселений, Совет Зеленодольского муниципального района **решил:**

1. Внести в порядке законодательной инициативы в Государственный Совет Республики Татарстан проект закона Республики Татарстан «Об изменении границ территорий отдельных муниципальных образований и внесении изменений в Закон Республики Татарстан «Об установлении границ территорий и статусе муниципального образования «Зеленодольский муниципальный район» и муниципальных образований в его составе» (приложение).

2. Направить в Государственный Совет Республики Татарстан проект закона Республики Татарстан «Об изменении границ территорий отдельных муниципальных образований и внесении изменений в Закон Республики Татарстан «Об установлении границ территорий и статусе муниципального образования «Зеленодольский муниципальный район» и муниципальных образований в его составе» и прилагаемые к нему материалы.

3. Назначить представителем Совета Зеленодольского муниципального района в Государственном Совете Республики Татарстан при рассмотрении указанного в пункте 1 настоящего решения проекта закона Республики Татарстан в комитетах и на заседаниях Государственного Совета Республики Татарстан Руководителя Исполнительного комитета Зеленодольского муниципального района Егорова С.Г.



4. Контроль за исполнением настоящего решения возложить на постоянную комиссию Совета Зеленодольского муниципального района по законности, правопорядку, регламенту и депутатской этике.

**Глава Зеленодольского  
муниципального района,  
председатель Совета**



**А.В. Тыгин**

Проект

Вносится  
Советом Зеленодольского  
муниципального района  
Республики Татарстан

## **ЗАКОН РЕСПУБЛИКИ ТАТАРСТАН**

**Об изменении границ территорий отдельных муниципальных образований и внесении изменений в Закон Республики Татарстан «Об установлении границ территорий и статусе муниципального образования «Зеленодольский муниципальный район» и муниципальных образований в его составе»**

### **Статья 1**

Изменить границы территорий муниципальных образований «город Зеленодольск», «поселок городского типа Васильево», «Айшинское сельское поселение» и «Октябрьское сельское поселение», входящих в состав Зеленодольского муниципального района, согласно приложению к настоящему Закону.

### **Статья 2**

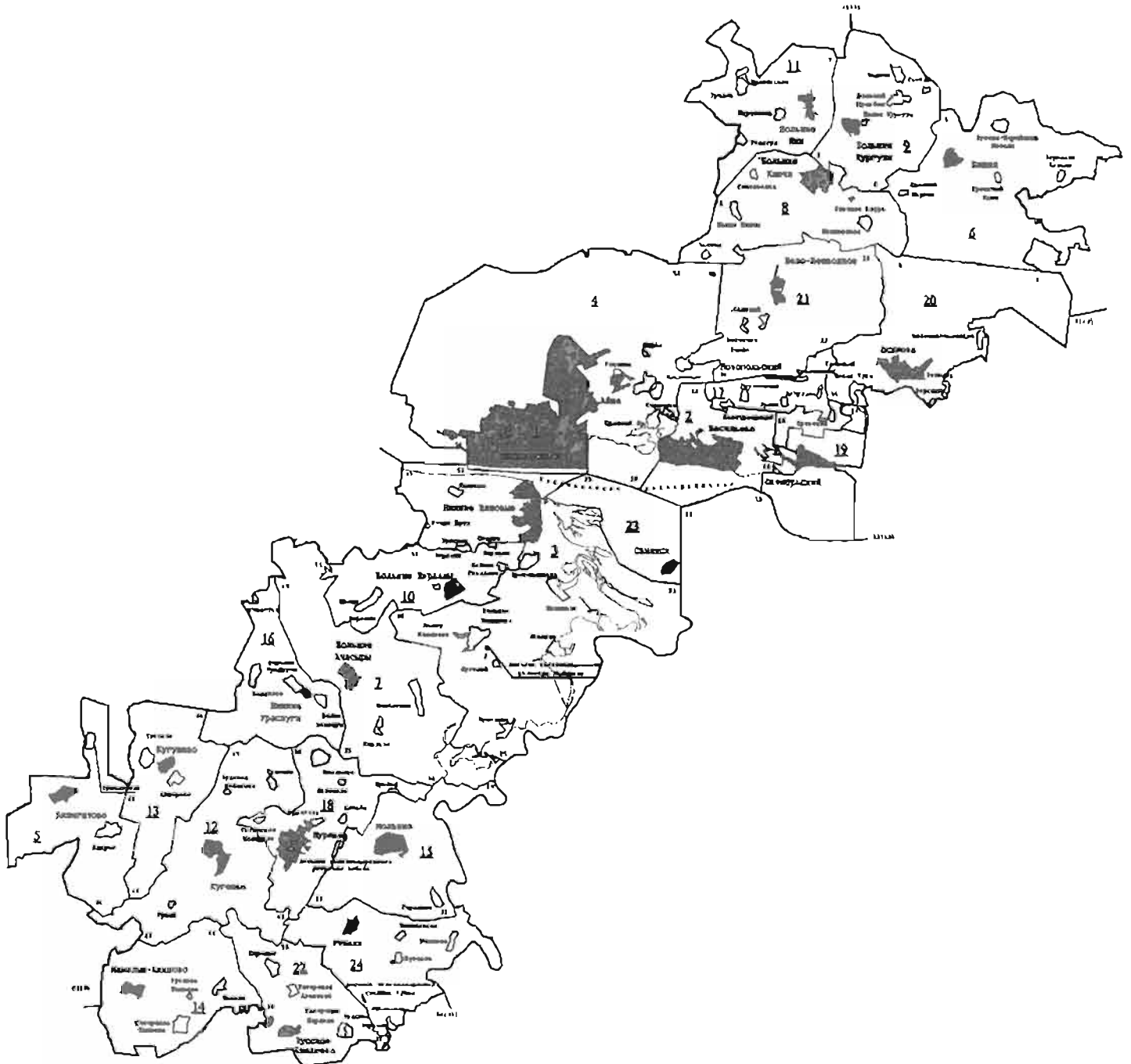
Внести в Закон Республики Татарстан от 31 января 2005 года № 24-ЗРТ «Об установлении границ территорий и статусе муниципального образования «Зеленодольский муниципальный район» и муниципальных образований в его составе» (Ведомости Государственного Совета Татарстана, 2005, № 1 (II часть); 2008, № 12 (VII часть); 2010, № 12 (I часть); 2012, № 1; 2013, № 7; 2014, № 12 (VII часть) следующие изменения:

1) приложение 1 изложить в следующей редакции:

## Карта-схема

границ муниципальных образований, входящих в состав  
муниципального образования  
"Зеленодольский муниципальный район"

Приложение 1  
к Закону Республики Татарстан  
"Об установлении границ территорий  
и статусе муниципального образования  
"Зеленодольский муниципальный район"  
и муниципальных образований в его составе"



### Условные обозначения

- границы Республики Татарстан
- границы муниципального района
- 10 - номер узловой точки
- 10 - границы поселений и их номера
- - населенные пункты
- ⊙ - административный центр муниципального района
- ⊙ - административный центр поселения

### Описание соседних границ муниципального района

- |                   |   |
|-------------------|---|
| 41 (9) - 4 (10)   | - Чувашская Республика, Республика Марий Эл |
| 4 (10) - 9 (43)   | - Высокогорский муниципальный район         |
| 9 (43) - 11 (40)  | - муниципальное образование города Казани   |
| 11 (40) - 34 (39) | - Верхнеуслонский муниципальный район       |
| 34 (39) - 41 (9)  | - Кайбицкий муниципальный район             |

**Городские и сельские поселения, входящие в состав муниципального образования «Зеленодольский муниципальный район»**

№ на карте-схеме	Муниципальное образование
1	город Зеленодольск
2	поселок городского типа Васильево
3	поселок городского типа Нижние Вязовые
4	Айшинское сельское поселение
5	Акзигитовское сельское поселение
6	Бипнинское сельское поселение
7	Большеачасырское сельское поселение
8	Большеключинское сельское поселение
9	Большекургузинское сельское поселение
10	Большепирданское сельское поселение
11	Большеядинское сельское поселение
12	Кугеевское сельское поселение
13	Кугушевское сельское поселение
14	Мамадыш-Акиловское сельское поселение
15	Молвинское сельское поселение
16	Нижнеураспугинское сельское поселение
17	Новопольское сельское поселение
18	Нурлатское сельское поселение
19	Октябрьское сельское поселение
20	Осиновское сельское поселение
21	Раифское сельское поселение
22	Русско-Азелеевское сельское поселение
23	Свияжское сельское поселение
24	Утяшкинское сельское поселение»;

2) приложение 3 изложить в следующей редакции:

«Приложение 3  
к Закону Республики Татарстан  
«Об установлении границ территорий и  
статусе муниципального образования  
«Зеленодольский муниципальный район» и  
муниципальных образований в его составе»

**Картографическое описание границы территории  
муниципального образования «город Зеленодольск»  
Зеленодольского муниципального района**

Настоящее картографическое описание является описанием карты-схемы границы территории муниципального образования «город Зеленодольск» (приложение 1 к Закону Республики Татарстан «Об установлении границ территорий и статусе муниципального образования «Зеленодольский муниципальный район» и муниципальных образований в его составе»).

Муниципальное образование «город Зеленодольск» граничит с муниципальными образованиями «поселок городского типа Васильево», «поселок городского типа Нижние Вязовые», Айшинским, Октябрьским, Свияжским сельскими поселениями, Верхнеуслонским муниципальным районом и Республикой Марий Эл.

Граница муниципального образования «город Зеленодольск» по смежеству с Республикой Марий Эл проходит от узловой точки 53, расположенной в акватории Куйбышевского водохранилища в 1,6 км на северо-восток от деревни Улитино на стыке границ муниципальных образований «город Зеленодольск», «поселок городского типа Нижние Вязовые» и Республики Марий Эл, по административной границе Республики Татарстан до узловой точки 54, расположенной в акватории Куйбышевского водохранилища в 2,3 км на северо-восток от деревни Улитино на стыке границ муниципального образования «город Зеленодольск», Айшинского сельского поселения и Республики Марий Эл.

Граница муниципального образования «город Зеленодольск» по смежеству со Свияжским сельским поселением проходит от узловой точки 23 с координатами  $X = 479365,96$ ,  $Y = 1271527,30$ , расположенной в акватории Куйбышевского водохранилища в 3,2 км на северо-восток от поселка городского типа Нижние Вязовые на стыке границ муниципального образования «город Зеленодольск», Свияжского сельского поселения и муниципального образования «поселок городского типа Нижние Вязовые», на юго-восток 6,1 км по акватории Куйбышевского водохранилища до узловой точки 17, расположенной в акватории Куйбышевского водохранилища в 2,6 км на юг от поселка городского типа Васильево на стыке границ муниципального образования «город Зеленодольск», Свияжского сельского поселения и Верхнеуслонского муниципального района.

Граница муниципального образования «город Зеленодольск» по смежеству с Верхнеуслонским муниципальным районом проходит от узловой точки 17 по границе Зеленодольского муниципального района до узловой точки 12,

расположенной в акватории Куйбышевского водохранилища в 2,1 км на юго-восток от поселка городского типа Васильево на стыке границ муниципального образования «город Зеленодольск», Октябрьского сельского поселения и Верхнеуслонского муниципального района.

Граница муниципального образования «город Зеленодольск» по смежеству с Октябрьским сельским поселением проходит от узловой точки 22 с координатами  $X = 479490,14$ ,  $Y = 1282861,03$ , расположенной в 1,6 км на юго-запад от поселка Октябрьский на стыке границ муниципальных образований «город Зеленодольск», «поселок городского типа Васильево» и Октябрьского сельского поселения, по массиву древесно-кустарниковой растительности 100 м, идет ломаной линией по сельскохозяйственным угодьям до залива Куйбышевского водохранилища 500 м, далее 100 м, пересекая залив Куйбышевского водохранилища, затем проходит по акватории Куйбышевского водохранилища в 2 м от береговой линии 400 м, далее идет на северо-восток 50 м, пересекая залив Куйбышевского водохранилища, затем проходит ломаной линией по акватории Куйбышевского водохранилища в 2 м от береговой линии 1,1 км, далее идет по акватории Куйбышевского водохранилища до противоположного берега 150 м, далее на северо-запад ломаной линией по берегу залива Куйбышевского водохранилища 1,6 км, затем идет по северо-западной границе лесного квартала 68 Васильевского участкового лесничества Государственного бюджетного учреждения Республики Татарстан «Зеленодольское лесничество» на северо-восток 10 м, далее проходит на северо-запад 250 м по массиву древесно-кустарниковой растительности, пересекая профилированную автодорогу, затем идет 650 м по северо-восточной границе лесного квартала 66, далее идет по юго-западной границе лесного квартала 61 на юго-восток 350 м, затем проходит по юго-западной границе полосы отвода Горьковской железной дороги 150 м, далее идет ломаной линией 250 м, пересекая полосу отвода Горьковской железной дороги, затем проходит 150 м на северо-запад по лесному кварталу 62, далее идет по западной, северной и восточной границам лесного квартала 62 на север 1,2 км, на восток 850 м, на юг 300 м, на юго-запад 100 м, затем проходит по северной границе лесных кварталов 159, 160, 161 на восток 1,4 км, далее идет по западной и северной границам лесного квартала 152 на восток 550 м и на север 550 м, затем идет по северной границе лесного квартала 153 и по западной границе лесного квартала 154 на восток 550 м и на север 150 м, далее проходит на юго-восток 1,5 км, пересекая лесные кварталы 154, 155, 156, идет на север 100 м по лесному кварталу 156, далее проходит по сельскохозяйственным угодьям вдоль границы муниципального образования города Казани в 150 м на север 600 м и ломаной линией 500 м на северо-запад до южной границы полосы отвода автодороги М-7 Волга, далее идет по южной границе полосы отвода автодороги М-7 Волга 1,4 км, затем проходит на юго-восток по границе массива леса 600 м, далее идет по восточной границе обособленного участка лесного квартала 4 на северо-запад 200 м, далее проходит по восточной границе массива леса на юг 20 м, затем проходит ломаной линией по юго-восточной границе обособленного участка лесного квартала 4 на юго-восток 2,9 км, далее идет 50 м по юго-восточной границе обособленного участка лесного квартала 4 на юго-запад, затем проходит 50 м по сельскохозяйственным угодьям, далее идет 250 м по юго-восточной границе

обособленного участка лесного квартала 4, затем проходит по массиву древесно-кустарниковой растительности 250 м, далее идет по лесным кварталам 149, 154 на юго-запад 350 м, на восток 50 м, далее проходит по восточной границе лесного квартала 149 на юг 200 м, затем идет по южной границе лесных кварталов 148, 149 на запад 850 м, далее проходит по северной границе лесного квартала 152 на запад 100 м, затем идет 100 м по южной границе лесного квартала 148, затем проходит по восточной и южной границам лесного квартала 151 на юг 550 м, на запад 550 м, далее идет по южной и северо-западной границам лесного квартала 150 на запад 800 м и на северо-восток 100 м, затем проходит по западной границе лесного квартала 57 на север 300 м, далее идет по лесному кварталу 56 на запад 850 м, затем проходит по восточной границе лесного квартала 61 на юг 1,2 км, далее проходит по северо-восточной границе полосы отвода Горьковской железной дороги на юго-восток 100 м, ломаной линией идет на северо-запад 400 м, пересекая полосу отвода Горьковской железной дороги, затем идет ломаной линией по лесному кварталу 61 на северо-запад 350 м, далее проходит по лесному кварталу 66 на юго-восток 650 м, далее 250 м по массиву древесно-кустарниковой растительности, пересекая полосу отвода профилированной автодороги, затем идет в 2 м от береговой линии по акватории Куйбышевского водохранилища ломаной линией на юго-восток 1,6 км, далее проходит на юго-запад 100 м, пересекая залив Куйбышевского водохранилища, далее идет ломаной линией по берегу Куйбышевского водохранилища на юго-запад 1,1 км, затем проходит 100 м, пересекая залив Куйбышевского водохранилища, затем идет по южной границе коллективных садов 350 м, далее проходит по береговой линии Куйбышевского водохранилища 400 м на запад, далее идет по акватории Куйбышевского водохранилища 100 м, затем идет по сельскохозяйственным угодьям ломаной линией 300 м, далее проходит по южной границе массива леса 40 м, затем идет по южной границе коллективных садов 100 м, далее проходит по сельскохозяйственным угодьям 100 м, затем идет по массиву древесно-кустарниковой растительности 100 м, далее проходит по южной границе коллективных садов 550 м, затем идет по сельскохозяйственным угодьям до берега Куйбышевского водохранилища на юг 100 м, далее проходит по акватории Куйбышевского водохранилища 1,0 км, пересекая остров, до узловой точки 12.

Граница муниципального образования «город Зеленодольск» по смежеству с муниципальным образованием «поселок городского типа Васильево» проходит от узловой точки 22 на запад по берегу Куйбышевского водохранилища 550 м, далее по акватории Куйбышевского водохранилища на юг 950 м, пересекая остров, затем на юго-запад 5,0 км, на северо-запад 3,0 км до узловой точки 18 с координатами  $X = 478416,66$ ,  $Y = 1274733,55$ , расположенной в акватории Куйбышевского водохранилища в 2,3 км на юго-запад от поселка городского типа Васильево на стыке границ муниципальных образований «поселок городского типа Васильево», «город Зеленодольск» и Айшинского сельского поселения.

Граница муниципального образования «город Зеленодольск» по смежеству с Айшинским сельским поселением проходит от узловой точки 18 по акватории Куйбышевского водохранилища на северо-запад 3,4 км, далее на север 2,1 км по акватории Куйбышевского водохранилища до его левого берега, пересекая острова, затем идет на восток 20 м по данному берегу, далее проходит на север ломаной

линией 2,2 км по западной границе лесного квартала 74 и обособленного участка лесного квартала 71 Айшинского участкового лесничества Государственного бюджетного учреждения Республики Татарстан «Зеленодольское лесничество», пересекая полосу отвода Горьковской железной дороги, затем идет на северо-запад ломаной линией 500 м по западной границе промышленного объекта, далее проходит на юго-запад 500 м по юго-восточной границе, на север 300 м по западной границе, на северо-восток 1,0 км по северо-западной границе обособленного участка лесного квартала 71, идет 50 м по сельскохозяйственным угодьям, затем проходит на юго-восток 150 м по северо-восточной границе обособленного участка лесного квартала 71, далее идет на восток ломаной линией 350 м по северной границе лесного квартала 72, затем проходит на северо-восток 100 м по западной границе лесного квартала 70, далее идет на север 50 м по сельскохозяйственным угодьям, затем проходит на северо-запад 200 м и на северо-восток 400 м по западной границе лесного квартала 70, далее идет на северо-запад 100 м по сельскохозяйственным угодьям, пересекая массив леса, затем проходит на запад 200 м по массиву леса, пересекая полосу отвода профилированной автодороги, далее идет на северо-восток 100 м по северо-западной границе массива леса, затем проходит на северо-запад 2,3 км по северо-восточной границе лесной полосы, ломаной линией 300 м по сельскохозяйственным угодьям, пересекая полосу отвода профилированной автодороги, 100 м по юго-западной границе лесной полосы, далее идет по сельскохозяйственным угодьям на северо-восток 50 м, пересекая данную лесную полосу, на северо-запад 1,2 км до лесной полосы, пересекая массив древесно-кустарниковой растительности, проходит на восток 550 м по южной границе лесной полосы, затем идет по сельскохозяйственным угодьям на юго-восток 400 м, на северо-восток 200 м, пересекая массив леса и полосу отвода профилированной автодороги, проходит 1,8 км по другой профилированной автодороге, ломаной линией 150 м по сельскохозяйственным угодьям, 150 м по массиву леса, пересекая профилированную автодорогу, далее идет на северо-запад 250 м по юго-западной границе лесного квартала 43, затем проходит на юго-запад 100 м по юго-восточной границе лесного квартала 47, 100 м по болоту, 1,0 км по юго-восточной границе лесного квартала 47, далее идет на северо-запад 1,7 км по юго-западной границе лесных кварталов 47, 46, затем проходит на запад 650 м по южной границе лесного квартала 31 Зеленодольского участкового лесничества Государственного бюджетного учреждения Республики Татарстан «Зеленодольское лесничество», идет 50 м по полосе отвода профилированной автодороги, пересекая ее, далее проходит на юго-запад 1,1 км по юго-восточной и восточной границам лесных кварталов 39, 47, идет 50 м по полосе отвода профилированной автодороги, пересекая ее, затем проходит на юг 1,6 км по восточной границе лесных кварталов 47, 56, пересекая полосу отвода ветки железной дороги, идет 50 м по полосе отвода Горьковской железной дороги, пересекая ее, проходит 1,1 км по восточной границе лесных кварталов 56, 72, далее идет на юго-восток 950 м по северо-восточной границе лесного квартала 103, пересекая полосы отвода профилированной автодороги и Горьковской железной дороги, затем проходит на юг 1,1 км по восточной границе полосы отвода данной железной дороги, далее идет на запад 50 м по полосе отвода Горьковской железной дороги, пересекая ее, затем проходит на север 150 м по



западной границе полосы отвода данной железной дороги, далее идет на северо-запад 350 м по юго-западной границе лесного квартала 103, затем проходит на запад 50 м по сельскохозяйственным угодьям, 100 м по юго-западной границе лесного квартала 103, далее идет на северо-запад ломаной линией 150 м по сельскохозяйственным угодьям, затем проходит на запад 150 м по юго-западной границе лесного квартала 103, далее идет на северо-запад ломаной линией 100 м по сельскохозяйственным угодьям, ломаной линией 500 м по юго-западной границе лесного квартала 103, затем проходит на юго-запад ломаной линией 750 м по юго-западной и юго-восточной границам лесных кварталов 103, 102, пересекая профилированную автодорогу, далее идет на запад 750 м по южной границе лесного квартала 102, затем проходит на юго-запад 1,0 км по восточной и южной границам лесного квартала 101, далее идет на запад 100 м по сельскохозяйственным угодьям, затем проходит на север 400 м по восточной границе полосы отвода профилированной автодороги, далее идет на запад ломаной линией 500 м по восточной границе лесного квартала 100, пересекая профилированную автодорогу, затем проходит на юг ломаной линией 200 м по сельскохозяйственным угодьям, далее идет на восток 350 м по северной границе, на юг 200 м по восточной границе лесного квартала 117, затем проходит на запад 1,2 км по южной границе лесных кварталов 117, 116, далее идет на юго-запад ломаной линией 1,5 км по восточной и юго-восточной границам лесных кварталов 115, 127, пересекая полосу отвода профилированной автодороги, проходит 250 м по сельскохозяйственным угодьям, затем идет на юг 50 м по юго-восточной границе и на запад 100 м по южной границе лесного квартала 127, далее проходит на юг ломаной линией 1,1 км по восточной границе лесных кварталов 135, 144, затем идет на запад 350 м по южной границе лесного квартала 144, проходит 950 м по северной границе и на юго-запад 350 м по северо-западной границе промышленного объекта, далее идет на северо-запад 1,0 км по северо-восточной границе промышленного объекта, затем проходит ломаной линией на юго-запад 300 м по юго-восточной и на северо-запад по юго-западной границам лесного квартала 148, далее идет на юг 150 м по западной, на юго-восток ломаной линией 900 м по юго-западной границам промышленного объекта, пересекая полосу отвода Горьковской железной дороги, проходит 250 м по северной границе полосы отвода профилированной автодороги, соединяющей город Зеленодольск и город Волжск Республики Марий Эл, затем идет на север ломаной линией 300 м по западной границе лесного квартала 152, пересекая полосу отвода Горьковской железной дороги, далее проходит на восток 250 м по северной границе полосы отвода данной железной дороги, затем идет на север 150 м по северо-западной границе лесного квартала 152, далее проходит на юго-восток ломаной линией 750 м по юго-западной границе промышленного объекта, пересекая полосу отвода профилированной автодороги, соединяющей город Зеленодольск и город Волжск Республики Марий Эл, затем идет на юг 100 м по восточной границе массива леса, пересекая полосу отвода Горьковской железной дороги, 300 м по восточной границе лесного квартала 153, ломаной линией 150 м по не используемым в сельском хозяйстве землям до левого берега Куйбышевского водохранилища, проходит 350 м по акватории Куйбышевского водохранилища до узловой точки 54.

Граница муниципального образования «город Зеленодольск» по смежеству с муниципальным образованием «поселок городского типа Нижние Вязовые» проходит от узловой точки 23 по акватории Куйбышевского водохранилища на запад 7,4 км, на север 350 м до узловой точки 53.»;

3) в приложении 4:

а) абзац второй изложить в следующей редакции:

«Муниципальное образование «поселок городского типа Васильево» граничит с муниципальным образованием «город Зеленодольск», Айшинским, Новопольским и Октябрьским сельскими поселениями.»;

б) абзац третий изложить в следующей редакции:

«Граница муниципального образования «поселок городского типа Васильево» по смежеству с муниципальным образованием «город Зеленодольск» проходит от узловой точки 22 с координатами  $X = 479490,14$ ,  $Y = 1282861,03$ , расположенной в 1,6 км на юго-запад от поселка Октябрьский на стыке границ муниципальных образований «город Зеленодольск», «поселок городского типа Васильево» и Октябрьского сельского поселения, на запад по берегу Куйбышевского водохранилища 550 м, далее по акватории Куйбышевского водохранилища на юг 950 м, пересекая остров, затем на юго-запад 5,0 км, на северо-запад 3,0 км до узловой точки 18 с координатами  $X = 478416,66$ ,  $Y = 1274733,55$ , расположенной в акватории Куйбышевского водохранилища в 2,3 км на юго-запад от поселка городского типа Васильево на стыке границ муниципальных образований «поселок городского типа Васильево», «город Зеленодольск» и Айшинского сельского поселения.»;

в) абзац четвертый признать утратившим силу;

г) в абзаце седьмом слова «узловой точки 12 на север 1,2 км по акватории Куйбышевского водохранилища до его левого берега, далее идет на восток 750 м по данному берегу» заменить словами «узловой точки 22 на восток 200 м по южной границе коллективных садов»;

4) в приложении 6:

а) в абзаце втором слово «, Свияжским» исключить;

б) абзац восьмой признать утратившим силу;

в) в абзаце девятом слова «узловой точки 23» заменить словами «узловой точки 18 по акватории Куйбышевского водохранилища на северо-запад 3,4 км, далее»;

5) в приложении 23:

а) в абзаце втором слова «муниципальным образованием «поселок городского типа Васильево» заменить словами «муниципальными образованиями «город Зеленодольск», «поселок городского типа Васильево»;

б) в абзаце пятом слова «узловой точки 12 на север 1,2 км по акватории Куйбышевского водохранилища до его левого берега, далее идет на восток 750 м по данному берегу» заменить словами «узловой точки 22 с координатами  $X = 479490,14$ ,  $Y = 1282861,03$ , расположенной в 1,6 км на юго-запад от поселка

Октябрьский на стыке границ муниципальных образований «город Зеленодольск», «поселок городского типа Васильево» и Октябрьского сельского поселения, на восток 200 м по южной границе коллективных садов»;

в) дополнить абзацем следующего содержания:

«Граница Октябрьского сельского поселения по смежеству с муниципальным образованием «город Зеленодольск» проходит от узловой точки 22 по массиву древесно-кустарниковой растительности 100 м, идет ломаной линией по сельскохозяйственным угодьям до залива Куйбышевского водохранилища 500 м, далее 100 м, пересекая залив Куйбышевского водохранилища, затем проходит по акватории Куйбышевского водохранилища в 2 м от береговой линии 400 м, далее идет на северо-восток 50 м, пересекая залив Куйбышевского водохранилища, затем проходит ломаной линией по акватории Куйбышевского водохранилища в 2 м от береговой линии 1,1 км, далее идет по акватории Куйбышевского водохранилища до противоположного берега 150 м, далее на северо-запад ломаной линией по берегу залива Куйбышевского водохранилища 1,6 км, затем идет по северо-западной границе лесного квартала 68 Васильевского участкового лесничества Государственного бюджетного учреждения Республики Татарстан «Зеленодольское лесничество» на северо-восток 10 м, далее проходит на северо-запад 250 м по массиву древесно-кустарниковой растительности, пересекая профилированную автодорогу, затем идет 650 м по северо-восточной границе лесного квартала 66, далее идет по юго-западной границе лесного квартала 61 на юго-восток 350 м, затем проходит по юго-западной границе полосы отвода Горьковской железной дороги 150 м, далее идет ломаной линией 250 м, пересекая полосу отвода Горьковской железной дороги, затем проходит 150 м на северо-запад по лесному кварталу 62, далее идет по западной, северной и восточной границам лесного квартала 62 на север 1,2 км, на восток 850 м, на юг 300 м, на юго-запад 100 м, затем проходит по северной границе лесных кварталов 159, 160, 161 на восток 1,4 км, далее идет по западной и северной границам лесного квартала 152 на восток 550 м и на север 550 м, затем идет по северной границе лесного квартала 153 и по западной границе лесного квартала 154 на восток 550 м и на север 150 м, далее проходит на юго-восток 1,5 км, пересекая лесные кварталы 154, 155, 156, идет на север 100 м по лесному кварталу 156, далее проходит по сельскохозяйственным угодьям вдоль границы муниципального образования города Казани в 150 м на север 600 м и ломаной линией 500 м на северо-запад до южной границы полосы отвода автодороги М-7 Волга, далее идет по южной границе полосы отвода автодороги М-7 Волга 1,4 км, затем проходит на юго-восток по границе массива леса 600 м, далее идет по восточной границе обособленного участка лесного квартала 4 на северо-запад 200 м, далее проходит по восточной границе массива леса на юг 20 м, затем проходит ломаной линией по юго-восточной границе обособленного участка лесного квартала 4 на юго-восток 2,9 км, далее идет 50 м по юго-восточной границе обособленного участка лесного квартала 4 на юго-запад, затем проходит 50 м по сельскохозяйственным угодьям, далее идет 250 м по юго-восточной границе обособленного участка лесного квартала 4, затем проходит по массиву древесно-кустарниковой растительности 250 м, далее идет по лесным кварталам 149, 154 на юго-запад 350 м, на восток 50 м, далее проходит по восточной границе лесного

квартала 149 на юг 200 м, затем идет по южной границе лесных кварталов 148, 149 на запад 850 м, далее проходит по северной границе лесного квартала 152 на запад 100 м, затем идет 100 м по южной границе лесного квартала 148, затем проходит по восточной и южной границам лесного квартала 151 на юг 550 м, на запад 550 м, далее идет по южной и северо-западной границам лесного квартала 150 на запад 800 м и на северо-восток 100 м, затем проходит по западной границе лесного квартала 57 на север 300 м, далее идет по лесному кварталу 56 на запад 850 м, затем проходит по восточной границе лесного квартала 61 на юг 1,2 км, далее проходит по северо-восточной границе полосы отвода Горьковской железной дороги на юго-восток 100 м, ломаной линией идет на северо-запад 400 м, пересекая полосу отвода Горьковской железной дороги, затем идет ломаной линией по лесному кварталу 61 на северо-запад 350 м, далее проходит по лесному кварталу 66 на юго-восток 650 м, далее 250 м по массиву древесно-кустарниковой растительности, пересекая полосу отвода профилированной автодороги, затем идет в 2 м от береговой линии по акватории Куйбышевского водохранилища ломаной линией на юго-восток 1,6 км, далее проходит на юго-запад 100 м, пересекая залив Куйбышевского водохранилища, далее идет ломаной линией по берегу Куйбышевского водохранилища на юго-запад 1,1 км, затем проходит 100 м, пересекая залив Куйбышевского водохранилища, затем идет по южной границе коллективных садов 350 м, далее проходит по береговой линии Куйбышевского водохранилища 400 м на запад, далее идет по акватории Куйбышевского водохранилища 100 м, затем идет по сельскохозяйственным угодьям ломаной линией 300 м, далее проходит по южной границе массива леса 40 м, затем идет по южной границе коллективных садов 100 м, далее проходит по сельскохозяйственным угодьям 100 м, затем идет по массиву древесно-кустарниковой растительности 100 м, далее проходит по южной границе коллективных садов 550 м, затем идет по сельскохозяйственным угодьям до берега Куйбышевского водохранилища на юг 100 м, далее проходит по акватории Куйбышевского водохранилища 1,0 км, пересекая остров, до узловой точки 12.»;

б) в приложении 27:

а) абзац второй изложить в следующей редакции:

«Свияжское сельское поселение граничит с муниципальными образованиями «город Зеленодольск», «поселок городского типа Нижние Вязовые» и Верхнеуслонским муниципальным районом.»;

б) в абзаце третьем слова «муниципального образования «поселок городского типа Васильево» и» заменить словами «муниципального образования «город Зеленодольск» и»;

в) в абзаце четвертом слова «, Айшинского и Свияжского сельских поселений» заменить словами «и Свияжского сельского поселения»;

г) абзац пятый изложить в следующей редакции:

«Граница Свияжского сельского поселения по смежеству с муниципальным образованием «город Зеленодольск» проходит от узловой точки 23 на юго-восток 6,12 км по акватории Куйбышевского водохранилища до узловой точки 17.»;

д) абзац шестой признать утратившим силу.

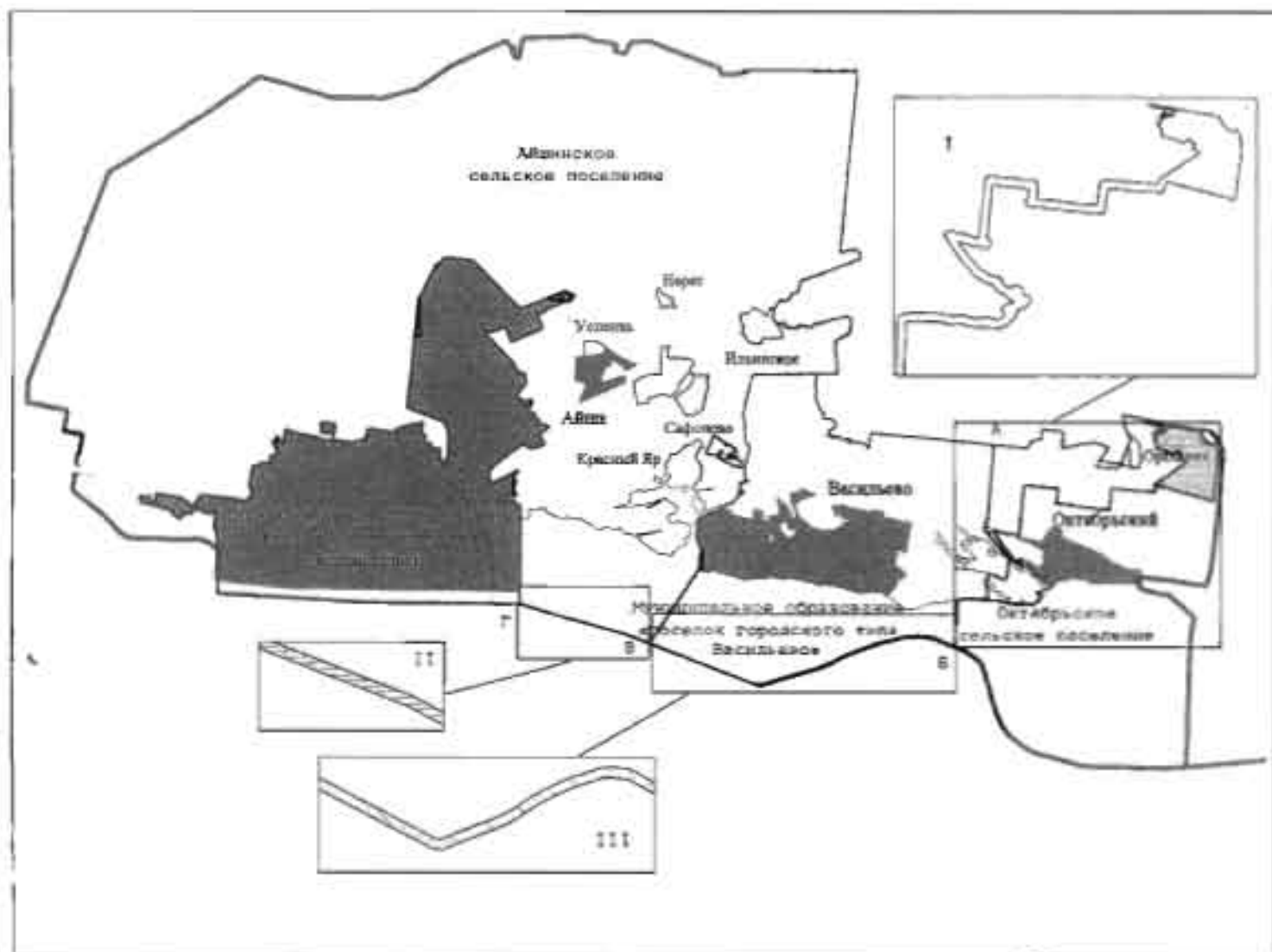
**Статья 3**

Настоящий Закон вступает в силу со дня его официального опубликования.

Президент Республики Татарстан

**Карта-схема**  
 границ муниципальных образований  
 с учетом изменений

Приложение  
 к Закону Республики Татарстан «Об изменении  
 границ территорий отдельных муниципальных  
 образований и составе их территорий в Закон  
 Республики Татарстан «Об установлении  
 границ территорий и статусе муниципального  
 образования «Зеленодольский муниципальный район  
 и муниципальных образований в его составе»



**Условные обозначения**

- |  |   |
|--|---|
| <ul style="list-style-type: none"> <li> - границы Зеленодольского муниципального района</li> <li> - границы муниципальных образований</li> <li> - А-Б - линия границы Октябрьского сельского поселения и муниципального образования «город Зеленодольск»</li> <li> - В-Б - линия границы мугт городского образования «поселок городского типа Васильев» и муниципального образования «город Зеленодольск»</li> <li> - Г-Д - линия границы муниципального образования «город Зеленодольск» и Альинского сельского поселения</li> <li> - административные центры поселений</li> <li> - населенные пункты</li> </ul> | <ul style="list-style-type: none"> <li> I - территория Октябрьского сельского поселения Зеленодольского муниципального района, включаемая в состав территории муниципального образования «город Зеленодольск» Зеленодольского муниципального района</li> <li> II - территория Альинского сельского поселения Зеленодольского муниципального района, включаемая в состав территории муниципального образования «город Зеленодольск» Зеленодольского муниципального района</li> <li> III - территория муниципального образования «поселок городского типа Васильев» Зеленодольского муниципального района, включаемая в состав территории муниципального образования «город Зеленодольск» Зеленодольского муниципального района</li> </ul> |
|--|---|

Выписка  
из Устава муниципального образования «город Зеленодольск»  
Зеленодольского муниципального района Республики Татарстан

Принят Советом города Зеленодольска  
Зеленодольского муниципального района  
Республики Татарстан

Решение № 21 от 14 декабря 2005 года  
(с изменениями и дополнениями, внесенными  
решениями Совета города Зеленодольска №53  
от 28 марта 2007 года, №78 от 12 сентября  
2007 года, №135 от 30 марта 2009 года,  
№179 от 24 ноября 2009 года, №216 от 02  
сентября 2010 года, №53 от 29 июля 2011  
года, №102 от 18 мая 2012 года, №174 от  
10.06.2013 года, №225 от 21 февраля 2014  
года, №269 от 19 сентября 2014 года, №311 от  
16 марта 2015 года)

Зарегистрирован в Главном Управлении  
Министерства Юстиции Российской  
Федерации по Приволжскому федеральному  
округу 27 сентября 2005 года,  
№RU165191262005001

**Статья 75. Порядок опубликования (обнародования) и вступления в силу муниципальных правовых актов**

1. Решения Совета городского поселения, Президиума Совета городского поселения вступают в силу по истечении 10 дней со дня их подписания Главой городского поселения, если иное не определено самим решением.

Правовые акты Совета городского поселения о налогах и сборах вступают в силу в соответствии с Налоговым кодексом Российской Федерации.

Решения Совета городского поселения о принятии Устава городского поселения или внесении изменений и дополнений в настоящий Устав вступают в силу в порядке, установленном федеральным законом, настоящим Уставом.

2. Правовые акты Главы городского поселения, иных должностных лиц местного самоуправления вступают в силу со дня их подписания, если иное не установлено самими актами.

3. Муниципальные правовые акты, затрагивающие права, свободы и обязанности человека и гражданина, вступают в силу после их официального опубликования (обнародования).

4. Каждый муниципальный правовой акт должен содержать его реквизиты: наименование, дату его подписания (для правовых актов, принятых Советом городского поселения – также дату его принятия Советом городского поселения), регистрационный номер, наименование должностного лица, подписавшего правовой акт, печать.

5. Решения Совета городского поселения о бюджете городского поселения, об отчете о его исполнении, об установлении местных налогов и сборов, Регламент Совета городского поселения, иные нормативные правовые акты, принятые Советом городского поселения, Президиумом Совета городского поселения, Главой городского поселения, Руководителем Исполнительного комитета Района (при исполнении полномочий исполнительно-распорядительного органа муниципального образования «город

Зеленодольск» Зеленодольского муниципального района Республики Татарстан), должны быть официально опубликованы (обнародованы) в десятидневный срок со дня их подписания, за исключением муниципальных правовых актов или их отдельных положений, содержащих сведения, распространение которых ограничено федеральным законом.

6. Обязательному официальному опубликованию (обнародованию) подлежат также ненормативные правовые акты о назначении муниципальных выборов, местного референдума, голосования по отзыву депутата Совета городского поселения, по вопросу изменения границ, преобразования городского поселения, избрании Главы городского поселения и его заместителя и иные акты в соответствии с законодательством.

7. Ненормативные муниципальные правовые акты, официальное опубликование (обнародование) которых в соответствии с законодательством или настоящим Уставом не является обязательным, могут быть опубликованы (обнародованы) по решению издавших их органов или должностных лиц местного самоуправления городского поселения.

8. При опубликовании (обнародовании) указываются реквизиты муниципального правового акта.

9. Официальное опубликование (обнародование) муниципальных правовых актов осуществляется посредством:

- опубликования текста правового акта в печатных средствах массовой информации, учрежденных органами местного самоуправления городского поселения, либо иных печатных средствах массовой информации, распространяемых на территории городского поселения. При опубликовании текста правового акта в иных печатных средствах массовой информации должна быть отметка о том, что данное опубликование является официальным;

- рассылки (раздачи) в централизованном порядке текста правового акта жителям городского поселения, в том числе в виде специального печатного издания;

- размещения текста правового акта на специальных информационных стендах на территории населенных пунктов городского поселения. Количество указанных стендов и места их расположения утверждаются Советом городского поселения и должны обеспечивать возможность беспрепятственного ознакомления с текстом муниципального правового акта жителями городского поселения.

- размещения текста правового акта на «Официальном портале правовой информации Республики Татарстан» (<http://pravo.tatarstan.ru>).

10. При опубликовании (обнародовании) муниципального правового акта должны быть указаны дата выхода печатного средства массовой информации либо сведения о дате обнародования соответствующего акта, которые должны соответствовать дате начала рассылки (раздачи) акта или его размещения на информационном стенде.

11. Муниципальные нормативные правовые акты, затрагивающие права, свободы и обязанности человека и гражданина, устанавливающие правовой статус органов местного самоуправления, муниципальных предприятий и учреждений, направляются Главой городского поселения в Министерство юстиции Республики Татарстан для включения в единый банк нормативных правовых актов Республики Татарстан в порядке и в сроки, установленные законодательством.

Мэр города Зеленодольска,  
председатель Совета

Г.Е. Емельянов

Верно.

Заместитель Мэра города Зеленодольска



К.С. Ахтяпов





РЕШЕНИЕ  
03 08.2015

г.Зеленодольск

КАРАР  
№ 337

О назначении публичных слушаний по проекту решения Совета города Зеленодольска «О поддержании инициативы Совета Зеленодольского муниципального района об изменении границ отдельных муниципальных образований Зеленодольского муниципального района»

Рассмотрев инициативу Совета Зеленодольского муниципального района, выдвинутую решением № 552 от 31 июля 2015 года, руководствуясь Федеральным законом от 6 октября 2003 года №131-ФЗ «Об общих принципах организации местного самоуправления в Российской Федерации», Законом Республики Татарстан от 28 июля 2004 года №45-ЗРТ «О местном самоуправлении в Республике Татарстан», в целях обеспечения прав жителей на участие в обсуждении проектов муниципальных правовых актов и выявления их мнения по вопросу изменения границ муниципальных образований, Совет города Зеленодольска решил:

1. Назначить на 15 августа 2015 года проведение публичных слушаний по проекту решения Совета города Зеленодольска «О поддержании инициативы Совета Зеленодольского муниципального района об изменении границ отдельных муниципальных образований Зеленодольского муниципального района» (прилагается).

2. Определить:

2.1. место проведения публичных слушаний - здание ЦКиНТ имени А.М.Горького по адресу: РТ, г.Зеленодольск, ул.Ленина, д.46;

2.2. время проведения - 16.00;

2.3. срок проведения – 1 день;

2.4. адрес, по которому могут представляться предложения и замечания по обсуждаемому вопросу, подаваться заявки на участие в публичных слушаниях с правом выступления - РТ, г.Зеленодольск, ул.Ленина, д.41а, каб.306 (в рабочие дни – с 8.00 до 17.00);

2.5. срок подачи заявок на участие в публичных слушаниях с правом выступления - до 8 августа 2015 года.

3. Поручить Исполнительному комитету города Зеленодольск подготовить и провести публичные слушания по проекту решения Совета города Зеленодольска, указанному в пункте 1 настоящего решения, в установленном порядке и определенные настоящим решением сроки.

4. Предложить Исполнительному комитету Зеленодольского муниципального района, муниципальному бюджетному учреждению «Управление архитектуры и градостроительной политики Зеленодольского муниципального района» направить представителей для принятия участия на публичных слушаниях.

5. Разместить в срок до 4 августа 2015 года настоящее решение и проект решения, указанный в пункте 1 настоящего решения, на официальном портале правовой информации Республики Татарстан (<http://pravo.tatarstan.ru>) и сайте Зеленодольского муниципального района в составе портала муниципальных образований Республики Татарстан (<http://zelenodolsk.tatarstan.ru>).

6. Контроль за исполнением настоящего решения возложить на постоянную комиссию Совета города Зеленодольска по законности, правопорядку, регламенту и депутатской этике.

7. Настоящее решение вступает в силу после его официального опубликования.

Мэр города Зеленодольска,  
председатель Совета



А.В. Тыгин

· проект

**Решение  
Совета города Зеленодольска**

« \_\_\_ » \_\_\_\_\_ 2015 года

№ \_\_\_\_\_

О поддержании инициативы Совета Зеленодольского муниципального района об изменении границ отдельных муниципальных образований Зеленодольского муниципального района

Рассмотрев инициативу Совета Зеленодольского муниципального района, выдвинутую решением № 552 от 31 июля 2015 года, выражая мнение населения, в соответствии с Федеральным законом от 6 октября 2003 года №131-ФЗ «Об общих принципах организации местного самоуправления в Российской Федерации», Законом Республики Татарстан от 28 июля 2004 года №45-ЗРТ «О местном самоуправлении в Республике Татарстан», Совет города Зеленодольска **решил:**

1. Поддержать инициативу Совета Зеленодольского муниципального района и дать согласие на изменение границ муниципального образования «город Зеленодольск» Зеленодольского муниципального района Республики Татарстан согласно карте-схеме (приложение №1 к настоящему решению).

2. Согласовать описание границ территории муниципального образования «город Зеленодольск» в соответствии с картой-схемой границ муниципальных образований, входящих в состав муниципального образования «Зеленодольский муниципальный район» Республики Татарстан (приложение №2 к настоящему решению).

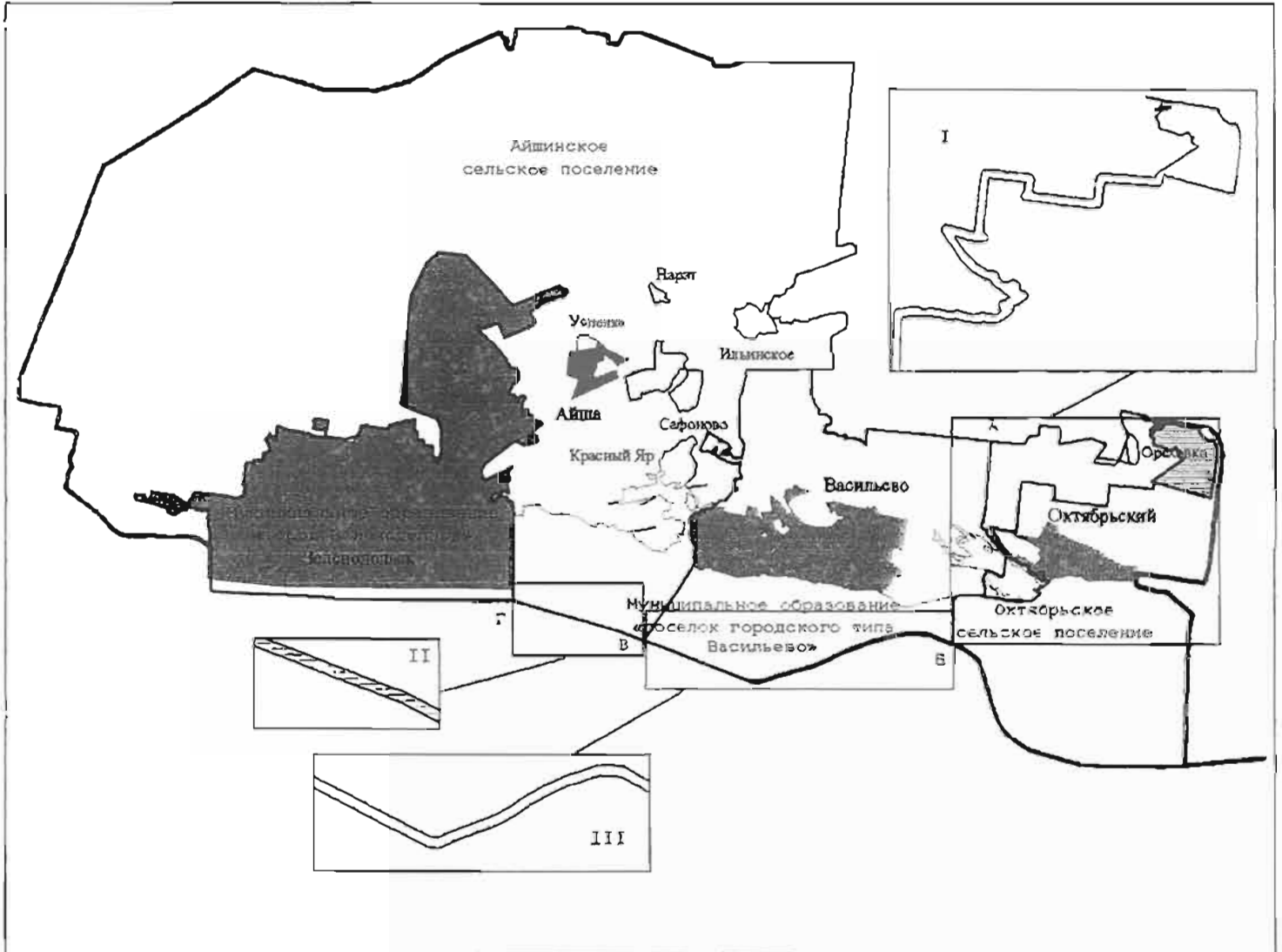
3. Разместить настоящее решение на официальном портале правовой информации Республики Татарстан (<http://pravo.tatarstan.ru>) и сайте Зеленодольского муниципального района в составе портала муниципальных образований Республики Татарстан (<http://zelenodolsk.tatarstan.ru>).

**Мэр города Зеленодольска,  
председатель Совета**











**А.В. Тыгин**

Приложение №1  
к проекту решению Совета  
города Зеленодольска  
«О поддержании инициативы Совета  
Зеленодольского муниципального  
района об изменении границ  
отдельных муниципальных  
образований Зеленодольского  
муниципального района»

Карта-схема  
границ муниципальных образований  
с учетом изменений



Условные обозначения

- |   |  |   |  |   |   |
|---|--|---|--|---|---|
|  | - граница Зеленодольского муниципального района  |  | - границы муниципальных образований  |  | I - территория Октябрьского сельского поселения Зеленодольского муниципального района, включаемая в состав территории муниципального образования «город Зеленодольск» Зеленодольского муниципального района                                 |
|  | - А-Б - смежная граница Октябрьского сельского поселения и муниципального образования «город Зеленодольск» |  | - В-Б - смежная граница муниципального образования «поселок городского типа Васильево» и муниципального образования «город Зеленодольск» |  | II - территория Айшинского сельского поселения Зеленодольского муниципального района, включаемая в состав территории муниципального образования «город Зеленодольск» Зеленодольского муниципального района                                  |
|  | - административные центры поселений  |  | - Г-В - смежная граница муниципального образования «город Зеленодольск» и Айшинского сельского поселения                                 |  | III - территории муниципального образования «поселок городского типа Васильево» Зеленодольского муниципального района, включаемая в состав территории муниципального образования «город Зеленодольск» Зеленодольского муниципального района |
|  | - населенные пункты  |   |  |   |   |

1

**Приложение №2**  
**к проекту решению Совета**  
**города Зеленодольска**  
**«О поддержании инициативы**  
**Совета Зеленодольского**  
**муниципального района об**  
**изменении границ отдельных**  
**муниципальных образований**  
**Зеленодольского**  
**муниципального района»**

**Картографическое описание границы территории**  
**муниципального образования «город Зеленодольск»**  
**Зеленодольского муниципального района**

1

Настоящее картографическое описание является описанием карты-схемы границы территории муниципального образования «город Зеленодольск» (приложение 1 к Закону Республики Татарстан «Об установлении границ территорий и статусе муниципального образования «Зеленодольский муниципальный район» и муниципальных образований в его составе»).

Муниципальное образование «город Зеленодольск» граничит с муниципальными образованиями «поселок городского типа Васильево», «поселок городского типа Нижние Вязовые», Айшинским, Октябрьским и Свяжским сельскими поселениями, Верхне-Услонским муниципальным районом и Республикой Марий Эл.

Граница муниципального образования «город Зеленодольск» по смежеству с Республикой Марий Эл проходит от узловой точки 53, расположенной в акватории Куйбышевского водохранилища в 1,6 км на северо-восток от деревни Улитино на стыке границ муниципальных образований «город Зеленодольск», «поселок городского типа Нижние Вязовые» и Республики Марий Эл, по административной границе Республики Татарстан до узловой точки 54, расположенной в акватории Куйбышевского водохранилища в 2,3 км на северо-восток от деревни Улитино на стыке границ муниципального образования «город Зеленодольск», Айшинского сельского поселения и Республики Марий Эл.

Граница муниципального образования «город Зеленодольск» по смежеству со Свяжским сельским поселением проходит от узловой точки 23 с координатами  $X = 479365,96$ ,  $Y = 1271527,30$ , расположенной в акватории Куйбышевского водохранилища в 3,2 км на северо-восток от поселка городского типа Нижние Вязовые на стыке границ муниципального образования «город Зеленодольск», Свяжского сельского поселения и муниципального образования «поселок городского типа Нижние Вязовые», на юго-восток 6,1 км по акватории Куйбышевского водохранилища до узловой точки 17, расположенной в акватории Куйбышевского водохранилища в 2,6 км на юг от поселка городского типа Васильево на

стыке границ муниципального образования «город Зеленодольск», Свяжского сельского поселения и Верхнеуслонского муниципального района.

Граница муниципального образования «город Зеленодольск» по смежеству с Верхнеуслонским муниципальным районом проходит от узловой точки 17 по границе Зеленодольского муниципального района до узловой точки 12, расположенной в акватории Куйбышевского водохранилища в 2,1 км на юго-восток от поселка городского типа Васильево на стыке границ муниципального образования «город Зеленодольск», Октябрьского сельского поселения и Верхнеуслонского муниципального района.

Граница муниципального образования «город Зеленодольск» по смежеству с Октябрьским сельским поселением проходит от узловой точки 22 с координатами  $X = 479490,14$ ,  $Y = 1282861,03$ , расположенной в 1,6 км на юго-запад от поселка Октябрьский на стыке границ муниципальных образований «город Зеленодольск», «поселок городского типа Васильево» и Октябрьского сельского поселения, по массиву древесно-кустарниковой растительности 100 м, идет ломаной линией по сельскохозяйственным угодьям до залива Куйбышевского водохранилища 500 м, далее 100 м, пересекая залив Куйбышевского водохранилища, затем проходит по акватории Куйбышевского водохранилища в 2 м от береговой линии 400 м, далее идет на северо-восток 50 м, пересекая залив Куйбышевского водохранилища, затем проходит ломаной линией по акватории Куйбышевского водохранилища в 2 м от береговой линии 1,1 км, далее идет по акватории Куйбышевского водохранилища до противоположного берега 150 м, далее на северо-запад ломаной линией по берегу залива Куйбышевского водохранилища 1,6 км, затем идет по северо-западной границе лесного квартала 68 Васильевского участкового лесничества Государственного бюджетного учреждения Республики Татарстан "Зеленодольское лесничество" на северо-восток 10 м, далее проходит на северо-запад 250 м по массиву древесно-кустарниковой растительности, пересекая профилированную автодорогу, затем идет 650 м по северо-восточной границе лесного квартала 66, далее идет по юго-западной границе лесного квартала 61 на юго-восток 350 м, затем проходит по юго-западной границе полосы отвода Горьковской железной дороги 150 м, далее идет ломаной линией 250 м, пересекая полосу отвода Горьковской железной дороги, затем проходит 150 м на северо-запад по лесному кварталу 62, далее идет по западной, северной и восточной границам лесного квартала 62 на север 1,2 км, на восток 850 м, на юг 300 м, на юго-запад 100 м, затем проходит по северной границе лесных кварталов 159, 160, 161 на восток 1,4 км, далее идет по западной и северной границам лесного квартала 152 на восток 550 м и на север 550 м, затем идет по северной границе лесного квартала 153 и по западной границе лесного квартала 154 на восток 550 м и на север 150 м, далее проходит на юго-восток 1,5 км, пересекая лесные кварталы 154, 155, 156, идет на север 100 м по лесному кварталу 156, далее

проходит по сельскохозяйственным угодьям вдоль границы муниципального образования города Казани в 150 м на север 600 м и ломаной линией 500 м на северо-запад до южной границы полосы отвода автодороги М-7 Волга, далее идет по южной границе полосы отвода автодороги М-7 Волга 1,4 км, затем проходит на юго-восток по границе массива леса 600 м, далее идет по восточной границе обособленного участка лесного квартала 4 на северо-запад 200 м, далее проходит по восточной границе массива леса на юг 20 м, затем проходит ломаной линией по юго-восточной границе обособленного участка лесного квартала 4 на юго-восток 2,9 км, далее идет 50 м по юго-восточной границе обособленного участка лесного квартала 4 на юго-запад, затем проходит 50 м по сельскохозяйственным угодьям, далее идет 250 м по юго-восточной границе обособленного участка лесного квартала 4, затем проходит по массиву древесно-кустарниковой растительности 250 м, далее идет по лесным кварталам 149, 154 на юго-запад 350 м, на восток 50 м, далее проходит по восточной границе лесного квартала 149 на юг 200 м, затем идет по южной границе лесных кварталов 148, 149 на запад 850 м, далее проходит по северной границе лесного квартала 152 на запад 100 м, затем идет 100 м по южной границе лесного квартала 148, затем проходит по восточной и южной границам лесного квартала 151 на юг 550 м, на запад 550 м, далее идет по южной и северо-западной границам лесного квартала 150 на запад 800 м и на северо-восток 100 м, затем проходит по западной границе лесного квартала 57 на север 300 м, далее идет по лесному кварталу 56 на запад 850 м, затем проходит по восточной границе лесного квартала 61 на юг 1,2 км, далее проходит по северо-восточной границе полосы отвода Горьковской железной дороги на юго-восток 100 м, ломаной линией идет на северо-запад 400 м, пересекая полосу отвода Горьковской железной дороги, затем идет ломаной линией по лесному кварталу 61 на северо-запад 350 м, далее проходит по лесному кварталу 66 на юго-восток 650 м, далее 250 м по массиву древесно-кустарниковой растительности, пересекая полосу отвода профилированной автодороги, затем идет в 2 м от береговой линии по акватории Куйбышевского водохранилища ломаной линией на юго-восток 1,6 км, далее проходит на юго-запад 100 м, пересекая залив Куйбышевского водохранилища, далее идет ломаной линией по берегу Куйбышевского водохранилища на юго-запад 1,1 км, затем проходит 100 м, пересекая залив Куйбышевского водохранилища, затем идет по южной границе коллективных садов 350 м, далее проходит по береговой линии Куйбышевского водохранилища 400 м на запад, далее идет по акватории Куйбышевского водохранилища 100 м, затем идет по сельскохозяйственным угодьям ломаной линией 300 м, далее проходит по южной границе массива леса 40 м, затем идет по южной границе коллективных садов 100 м, далее проходит по сельскохозяйственным угодьям 100 м, затем идет по массиву древесно-кустарниковой растительности 100 м, далее проходит по южной границе коллективных садов 550 м, затем идет по сельскохозяйственным угодьям до берега Куйбышевского водохранилища на юг 100 м, далее

проходит по акватории Куйбышевского водохранилища 1 км, пересекая остров, до узловой точки 12.

Граница муниципального образования «город Зеленодольск» по смежеству с муниципальным образованием «поселок городского типа Васильево» проходит от узловой точки 22 на запад по берегу Куйбышевского водохранилища 550 м, далее по акватории Куйбышевского водохранилища на юг 950 м, пересекая остров, затем на юго-запад 5 км, на северо-запад 3 км до узловой точки 18 с координатами  $X = 478416,66$ ,  $Y = 1274733,55$ , расположенной в акватории Куйбышевского водохранилища в 2,3 км на юго-запад от поселка городского типа Васильево на стыке границ муниципальных образований «поселок городского типа Васильево», «город Зеленодольск» и Айшинского сельского поселения.

Граница муниципального образования «город Зеленодольск» по смежеству с Айшинским сельским поселением проходит от узловой точки 18 по акватории Куйбышевского водохранилища на северо-запад 3,4 км, далее на север 2,1 км по акватории Куйбышевского водохранилища до его левого берега, пересекая острова, затем идет на восток 20 м по данному берегу, далее проходит на север ломаной линией 2,2 км по западной границе лесного квартала 74 и обособленного участка лесного квартала 71 Айшинского участкового лесничества Государственного бюджетного учреждения Республики Татарстан «Зеленодольское лесничество», пересекая полосу отвода Горьковской железной дороги, затем идет на северо-запад ломаной линией 500 м по западной границе промышленного объекта, далее проходит на юго-запад 500 м по юго-восточной границе, на север 300 м по западной границе, на северо-восток 1,0 км по северо-западной границе обособленного участка лесного квартала 71, идет 50 м по сельскохозяйственным угодьям, затем проходит на юго-восток 150 м по северо-восточной границе обособленного участка лесного квартала 71, далее идет на восток ломаной линией 350 м по северной границе лесного квартала 72, затем проходит на северо-восток 100 м по западной границе лесного квартала 70, далее идет на север 50 м по сельскохозяйственным угодьям, затем проходит на северо-запад 200 м и на северо-восток 400 м по западной границе лесного квартала 70, далее идет на северо-запад 100 м по сельскохозяйственным угодьям, пересекая массив леса, затем проходит на запад 200 м по массиву леса, пересекая полосу отвода профилированной автодороги, далее идет на северо-восток 100 м по северо-западной границе массива леса, затем проходит на северо-запад 2,3 км по северо-восточной границе лесной полосы, ломаной линией 300 м по сельскохозяйственным угодьям, пересекая полосу отвода профилированной автодороги, 100 м по юго-западной границе лесной полосы, далее идет по сельскохозяйственным угодьям на северо-восток 50 м, пересекая данную лесную полосу, на северо-запад 1,2 км до лесной полосы, пересекая массив древесно-кустарниковой растительности, проходит на восток 550 м по южной границе лесной полосы, затем идет по сельскохозяйственным угодьям на юго-восток 400 м, на северо-восток 200 м, пересекая массив леса и полосу отвода профилированной автодороги,



проходит 1,8 км по другой профилированной автодороге, ломаной линией 150 м по сельскохозяйственным угодьям, 150 м по массиву леса, пересекая профилированную автодорогу, далее идет на северо-запад 250 м по юго-западной границе лесного квартала 43, затем проходит на юго-запад 100 м по юго-восточной границе лесного квартала 47, 100 м по болоту, 1,0 км по юго-восточной границе лесного квартала 47, далее идет на северо-запад 1,7 км по юго-западной границе лесных кварталов 47, 46, затем проходит на запад 650 м по южной границе лесного квартала 31 Зеленодольского участкового лесничества Государственного бюджетного учреждения Республики Татарстан «Зеленодольское лесничество», идет 50 м по полосе отвода профилированной автодороги, пересекая ее, далее проходит на юго-запад 1,1 км по юго-восточной и восточной границам лесных кварталов 39, 47, идет 50 м по полосе отвода профилированной автодороги, пересекая ее, затем проходит на юг 1,6 км по восточной границе лесных кварталов 47, 56, пересекая полосу отвода ветки железной дороги, идет 50 м по полосе отвода Горьковской железной дороги, пересекая ее, проходит 1,1 км по восточной границе лесных кварталов 56, 72, далее идет на юго-восток 950 м по северо-восточной границе лесного квартала 103, пересекая полосы отвода профилированной автодороги и Горьковской железной дороги, затем проходит на юг 1,1 км по восточной границе полосы отвода данной железной дороги, далее идет на запад 50 м по полосе отвода Горьковской железной дороги, пересекая ее, затем проходит на север 150 м по западной границе полосы отвода данной железной дороги, далее идет на северо-запад 350 м по юго-западной границе лесного квартала 103, затем проходит на запад 50 м по сельскохозяйственным угодьям, 100 м по юго-западной границе лесного квартала 103, далее идет на северо-запад ломаной линией 150 м по сельскохозяйственным угодьям, затем проходит на запад 150 м по юго-западной границе лесного квартала 103, далее идет на северо-запад ломаной линией 100 м по сельскохозяйственным угодьям, ломаной линией 500 м по юго-западной границе лесного квартала 103, затем проходит на юго-запад ломаной линией 750 м по юго-западной и юго-восточной границам лесных кварталов 103, 102, пересекая профилированную автодорогу, далее идет на запад 750 м по южной границе лесного квартала 102, затем проходит на юго-запад 1,0 км по восточной и южной границам лесного квартала 101, далее идет на запад 100 м по сельскохозяйственным угодьям, затем проходит на север 400 м по восточной границе полосы отвода профилированной автодороги, далее идет на запад ломаной линией 500 м по восточной границе лесного квартала 100, пересекая профилированную автодорогу, затем проходит на юг ломаной линией 200 м по сельскохозяйственным угодьям, далее идет на восток 350 м по северной границе, на юг 200 м по восточной границе лесного квартала 117, затем проходит на запад 1,2 км по южной границе лесных кварталов 117, 116, далее идет на юго-запад ломаной линией 1,5 км по восточной и юго-восточной границам лесных кварталов 115, 127, пересекая полосу отвода профилированной автодороги, проходит 250 м по сельскохозяйственным угодьям, затем идет на юг 50 м по юго-восточной

границе и на запад 100 м по южной границе лесного квартала 127, далее проходит на юг ломаной линией 1,1 км по восточной границе лесных кварталов 135, 144, затем идет на запад 350 м по южной границе лесного квартала 144, проходит 950 м по северной границе и на юго-запад 350 м по северо-западной границе промышленного объекта, далее идет на северо-запад 1,0 км по северо-восточной границе промышленного объекта, затем проходит ломаной линией на юго-запад 300 м по юго-восточной и на северо-запад по юго-западной границам лесного квартала 148, далее идет на юг 150 м по западной, на юго-восток ломаной линией 900 м по юго-западной границам промышленного объекта, пересекая полосу отвода Горьковской железной дороги, проходит 250 м по северной границе полосы отвода профилированной автодороги, соединяющей город Зеленодольск и город Волжск Республики Марий Эл, затем идет на север ломаной линией 300 м по западной границе лесного квартала 152, пересекая полосу отвода Горьковской железной дороги, далее проходит на восток 250 м по северной границе полосы отвода данной железной дороги, затем идет на север 150 м по северо-западной границе лесного квартала 152, далее проходит на юго-восток ломаной линией 750 м по юго-западной границе промышленного объекта, пересекая полосу отвода профилированной автодороги, соединяющей город Зеленодольск и город Волжск Республики Марий Эл, затем идет на юг 100 м по восточной границе массива леса, пересекая полосу отвода Горьковской железной дороги, 300 м по восточной границе лесного квартала 153, ломаной линией 150 м по неиспользуемым в сельском хозяйстве землям до левого берега Куйбышевского водохранилища, проходит 350 м по акватории Куйбышевского водохранилища до узловой точки 54.

Граница муниципального образования «город Зеленодольск» по смежеству с муниципальным образованием «поселок городского типа Нижние Вязовые» проходит от узловой точки 23 по акватории Куйбышевского водохранилища на запад 7,4 км, на север 350 м до узловой точки 53.

## ИНФОРМАЦИЯ

об опубликовании решения Совета города Зеленодольска Республики Татарстан от 03 августа 2015 года № 337 «О назначении публичных слушаний по проекту решения Совета города Зеленодольска «О поддержании инициативы Совета Зеленодольского муниципального района об изменении границ отдельных муниципальных образований Зеленодольского муниципального района»

**Орган, принявший муниципальный правовой акт:** Совет города Зеленодольска Республики Татарстан.

**Опубликованный муниципальный правовой акт:** решение Совета города Зеленодольска Республики Татарстан от 03 августа 2015 года № 337 «О назначении публичных слушаний по проекту решения Совета города Зеленодольска «О поддержании инициативы Совета Зеленодольского муниципального района об изменении границ отдельных муниципальных образований Зеленодольского муниципального района».

**Дата опубликования:** 03 августа 2015 года.

**Место опубликования:** официальный портал правовой информации Республики Татарстан (<http://pravo.tatarstan.ru>)

Мэр города Зеленодольска,  
председатель Совета



А.В. Тыгин

## Протокол

публичных слушаний по проекту решения Совета города Зеленодольска  
«О поддержании инициативы Совета Зеленодольского муниципального района  
об изменении границ отдельных муниципальных образований Зеленодольского  
муниципального района»

15 августа 2015 года

16.00 час.

**Место проведения:** РТ, г.Зеленодольск, ул.Ленина, д. 46,  
ЦКИНТ им.А.М.Горького.

### **Присутствовали:**

Бареев Руслан Рашидович - И.о. руководителя Исполнительного комитета города Зеленодольск;

Старостин Александр Владимирович – заместитель Руководителя Исполнительного комитета Зеленодольского муниципального района;

Герасимов Юрий Николаевич – руководитель муниципального бюджетного учреждения «Управление архитектуры и градостроительной политики Зеленодольского муниципального района»;

Иксанова Диана Альбертовна – начальник юридического отдела аппарата Совета Зеленодольского муниципального района;

Ахмадуллина Лилия Ильхамовна – секретарь Исполнительного комитета города Зеленодольск;  
жители города Зеленодольска.

**Инициатор публичных слушаний:** Совет города Зеленодольска. Публичные слушания назначены решением Совета города Зеленодольска от 03.08.2015 №337 «О назначении публичных слушаний по проекту решения Совета города Зеленодольска «О поддержании инициативы Совета Зеленодольского муниципального района об изменении границ отдельных муниципальных образований Зеленодольского муниципального района».

Решение Совета города Зеленодольска №337 от 03.08.2015, содержащее информацию о дате, времени и месте проведения публичных слушаний по вопросу изменения границ муниципального образования и проект решения Совета города Зеленодольска «О поддержании инициативы Совета Зеленодольского муниципального района об изменении границ отдельных муниципальных образований Зеленодольского муниципального района» официально опубликованы путем размещения на официальном портале правовой информации Республики Татарстан (<http://pravo.tatarstan.ru>), а также размещены на сайте Зеленодольского муниципального района в составе портала муниципальных образований Республики Татарстан (<http://zelenodolsk.tatarstan.ru>).

**Председатель публичных слушаний** - Бареев Руслан Рашидович – И.о. руководителя Исполнительного комитета города Зеленодольск.

**Тема публичных слушаний:** проект решения Совета города Зеленодольска «О поддержании инициативы Совета Зеленодольского муниципального района об изменении границ отдельных муниципальных образований Зеленодольского муниципального района».

Председательствующий Бареев Р.Р. открыл публичные слушания, осветил повестку дня. Проинформировал, что с момента опубликования информации о проведении публичных слушаний предложения и замечания от граждан по обсуждаемому вопросу, заявки с правом выступления не поступали.

Повестка дня публичных слушаний принимается единогласно.

Для ведения протокола публичных слушаний избран секретарь - Ахмадуллина Лилия Ильхамовна – секретарь Исполнительного комитета города Зеленодольск.

Председательствующий Бареев Р.Р. предложил вопросы и предложения по обсуждаемому вопросу задавать в письменном виде.

Слушали: Герасимова Юрия Николаевича – руководителя МБУ «Управление архитектуры и градостроительной политики Зеленодольского муниципального района» - В соответствии с распоряжением Правительства Российской Федерации от 29.07.2014 №1398-р город Зеленодольск включен в I категорию монопрофильных муниципальных образований с наиболее сложным социально-экономическим положением. Моделью модернизации моногорода Зеленодольска избрана концепция создания крупного промышленно-логистического парка «Технополис «Новая Тура». Инвестиционный проект успешно прошел первую фазу (2012-2014 гг.). Построено два павильона оптово-розничной торговли общей площадью 56 тыс. кв. м, распределительный центр плодоовощной продукции площадью 3,5 тыс. кв. м. Освоено более 4,5 млрд. рублей инвестиций, создано 2500 рабочих мест. Вторая стадия проекта (2015-2020 гг.) – строительство Межрегионального агропромышленного распределительного центра (МАРЦ Агрополис «Новая Тура»). Предполагается создать около 7500 рабочих мест. План развития предполагает застройку около 196 га. С целью его дальнейшего развития проводится работа по развитию дорожно-транспортного каркаса, включающего в себя строительство подъездных автомобильных дорог (со стороны М7 и Обсерватории) и внутривладочных дорог. Объем инвестиций из федерального бюджета составляет более 670 млн. рублей. Данный проект был успешно представлен в апреле текущего года Президенту Республики Р.Н.Минниханову и заместителю председателя ВнешЭкономБанка России И.В. Макиевой. Проект был поддержан и 12 мая 2015 между Кабинетом Министров РТ и Фондом развития моногородов было заключено Генеральное соглашение о сотрудничестве в части реализации инвестиционного проекта МАРЦ в ЗМР. Изменение границ муниципальных образований «город Зеленодольск», «поселок городского типа Васильево», Айшинского и Октябрьского сельских поселений обусловлено требованиями Фонда развития моногородов.

В связи с этим, поступило предложение Совета Зеленодольского муниципального района Республики Татарстан об изменении границ муниципальных образований «город Зеленодольск», «поселок городского типа Васильево», Айшинского и Октябрьского сельских поселений Зеленодольского муниципального района, не влекущем отнесения входящих в их состав населенных пунктов к территориям других поселений, и установлении их границ согласно карте-схеме.

В секретариат записки не поступали.

Председательствующий Бареев Р.Р. проинформировал о том, что вопросов и предложений по рассматриваемому вопросу не имеется. Вопрос повестки дня публичных слушаний рассмотрен. Объявил публичные слушания состоявшимися.

Участники публичных слушаний решили:

- поддержать инициативу Совета Зеленодольского муниципального района и дать согласие на изменение границ муниципального образования «город Зеленодольск» Зеленодольского муниципального района Республики Татарстан согласно карте-схеме;

- просить Совет города Зеленодольска принять соответствующее решение, необходимое для законодательного урегулирования вопроса изменения границ муниципального образования «город Зеленодольск», входящего в состав Зеленодольского муниципального района Республики Татарстан;

- секретариату подготовить заключение о результатах публичных слушаний по рассматриваемому вопросу.

Председательствующий Бареев Р.Р. поблагодарил всех участников и объявил публичные слушания закрытыми.

Председательствующий

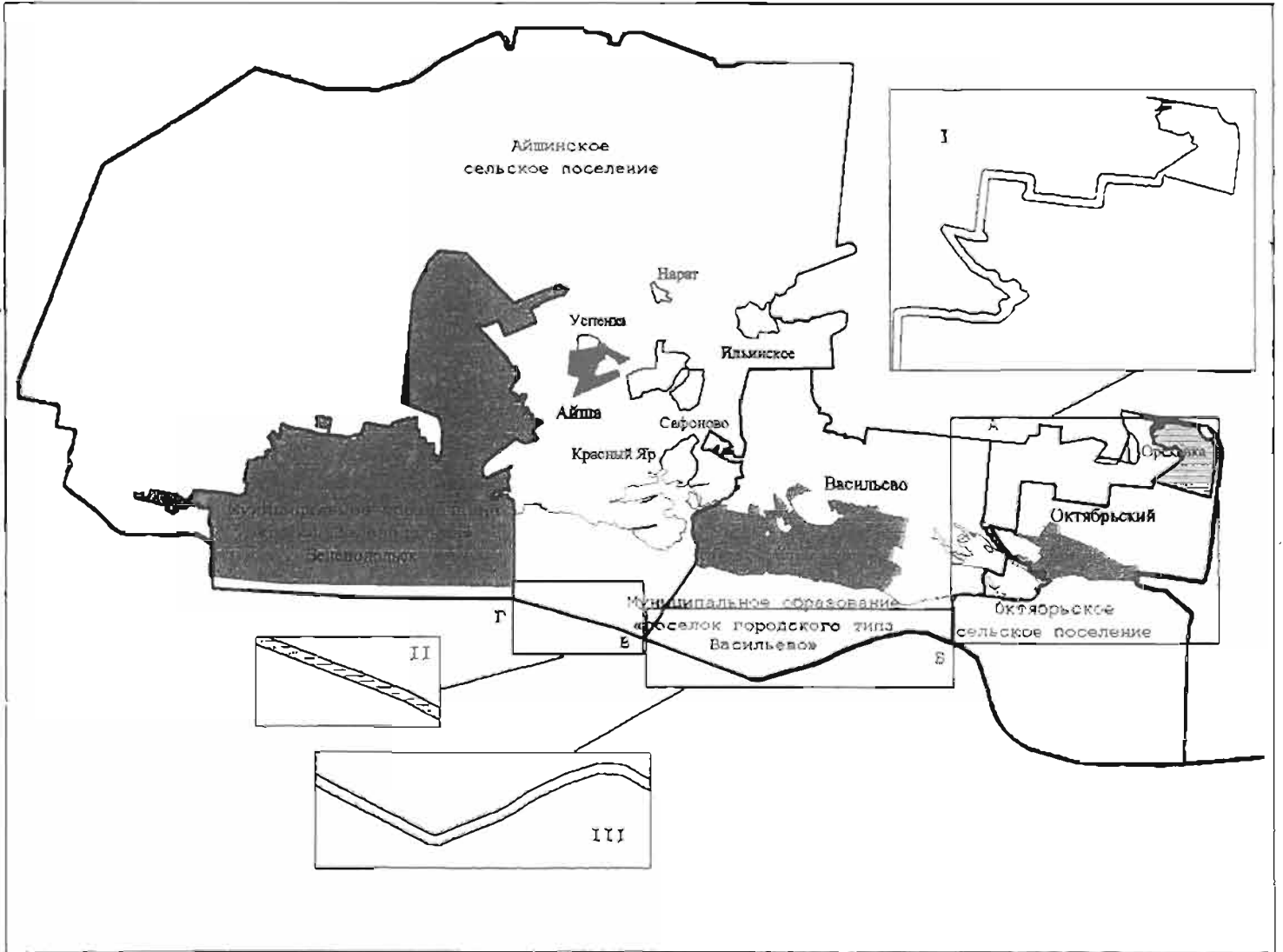
Р.Р. Бареев

Секретарь:



Л.И. Ахмадуллина

**Карта-схема**  
 границ муниципальных образований  
 с учетом изменений



Условные обозначения

- |  |  |  |   |
|--|--|--|---|
|  | - граница Зеленодольского муниципального района  |  | I - территория Октябрьского сельского поселения Зеленодольского муниципального района, включаемая в состав территории муниципального образования «город Зеленодольск» Зеленодольского муниципального района                                 |
|  | - границы муниципальных образований  |  | II - территория Айшинского сельского поселения Зеленодольского муниципального района, включаемая в состав территории муниципального образования «город Зеленодольск» Зеленодольского муниципального района                                  |
|  | - А-Б - смежная граница Октябрьского сельского поселения и муниципального образования «город Зеленодольск»                               |  | III - территория муниципального образования «поселок городского типа Васильево» Зеленодольского муниципального района, включаемая в состав территории муниципального образования «город Зеленодольск» Зеленодольского муниципального района |
|  | - В-Б - смежная граница муниципального образования «поселок городского типа Васильево» и муниципального образования «город Зеленодольск» |  |   |
|  | - Г-В - смежная граница муниципального образования «город Зеленодольск» и Айшинского сельского поселения                                 |  |   |
|  | - административные центры поселений  |  |   |
|  | - населенные пункты  |  |   |

**Картографическое описание границы территории  
муниципального образования «город Зеленодольск»  
Зеленодольского муниципального района**

Настоящее картографическое описание является описанием карты-схемы границы территории муниципального образования «город Зеленодольск» (приложение 1 к Закону Республики Татарстан «Об установлении границ территорий и статусе муниципального образования «Зеленодольский муниципальный район» и муниципальных образований в его составе»).

Муниципальное образование «город Зеленодольск» граничит с муниципальными образованиями «поселок городского типа Васильево», «поселок городского типа Нижние Вязовые», Айшинским, Октябрьским и Свияжским сельскими поселениями, Верхне-Услонским муниципальным районом и Республикой Марий Эл.

Граница муниципального образования «город Зеленодольск» по смежеству с Республикой Марий Эл проходит от узловой точки 53, расположенной в акватории Куйбышевского водохранилища в 1,6 км на северо-восток от деревни Улитино на стыке границ муниципальных образований «город Зеленодольск», «поселок городского типа Нижние Вязовые» и Республики Марий Эл, по административной границе Республики Татарстан до узловой точки 54, расположенной в акватории Куйбышевского водохранилища в 2,3 км на северо-восток от деревни Улитино на стыке границ муниципального образования «город Зеленодольск», Айшинского сельского поселения и Республики Марий Эл.

Граница муниципального образования «город Зеленодольск» по смежеству со Свияжским сельским поселением проходит от узловой точки 23 с координатами  $X = 479365,96$ ,  $Y = 1271527,30$ , расположенной в акватории Куйбышевского водохранилища в 3,2 км на северо-восток от поселка городского типа Нижние Вязовые на стыке границ муниципального образования «город Зеленодольск», Свияжского сельского поселения и муниципального образования «поселок городского типа Нижние Вязовые», на юго-восток 6,1 км по акватории Куйбышевского водохранилища до узловой точки 17, расположенной в акватории Куйбышевского водохранилища в 2,6 км на юг от поселка городского типа Васильево на стыке границ муниципального образования «город Зеленодольск», Свияжского сельского поселения и Верхнеуслонского муниципального района.

Граница муниципального образования «город Зеленодольск» по смежеству с Верхнеуслонским муниципальным районом проходит от узловой точки 17 по границе Зеленодольского муниципального района до узловой точки 12, расположенной в акватории Куйбышевского водохранилища в 2,1 км на юго-восток от поселка городского типа Васильево на стыке границ муниципального образования «город Зеленодольск»,



Октябрьского сельского поселения и Верхнеуслонского муниципального района.

Граница муниципального образования «город Зеленодольск» по смежеству с Октябрьским сельским поселением проходит от узловой точки 22 с координатами  $X = 479490,14$ ,  $Y = 1282861,03$ , расположенной в 1,6 км на юго-запад от поселка Октябрьский на стыке границ муниципальных образований «город Зеленодольск», «поселок городского типа Васильево» и Октябрьского сельского поселения, по массиву древесно-кустарниковой растительности 100 м, идет ломаной линией по сельскохозяйственным угодьям до залива Куйбышевского водохранилища 500 м, далее 100 м, пересекая залив Куйбышевского водохранилища, затем проходит по акватории Куйбышевского водохранилища в 2 м от береговой линии 400 м, далее идет на северо-восток 50 м, пересекая залив Куйбышевского водохранилища, затем проходит ломаной линией по акватории Куйбышевского водохранилища в 2 м от береговой линии 1,1 км, далее идет по акватории Куйбышевского водохранилища до противоположного берега 150 м, далее на северо-запад ломаной линией по берегу залива Куйбышевского водохранилища 1,6 км, затем идет по северо-западной границе лесного квартала 68 Васильевского участкового лесничества Государственного бюджетного учреждения Республики Татарстан "Зеленодольское лесничество" на северо-восток 10 м, далее проходит на северо-запад 250 м по массиву древесно-кустарниковой растительности, пересекая профилированную автодорогу, затем идет 650 м по северо-восточной границе лесного квартала 66, далее идет по юго-западной границе лесного квартала 61 на юго-восток 350 м, затем проходит по юго-западной границе полосы отвода Горьковской железной дороги 150 м, далее идет ломаной линией 250 м, пересекая полосу отвода Горьковской железной дороги, затем проходит 150 м на северо-запад по лесному кварталу 62, далее идет по западной, северной и восточной границам лесного квартала 62 на север 1,2 км, на восток 850 м, на юг 300 м, на юго-запад 100 м, затем проходит по северной границе лесных кварталов 159, 160, 161 на восток 1,4 км, далее идет по западной и северной границам лесного квартала 152 на восток 550 м и на север 550 м, затем идет по северной границе лесного квартала 153 и по западной границе лесного квартала 154 на восток 550 м и на север 150 м, далее проходит на юго-восток 1,5 км, пересекая лесные кварталы 154, 155, 156, идет на север 100 м по лесному кварталу 156, далее проходит по сельскохозяйственным угодьям вдоль границы муниципального образования города Казани в 150 м на север 600 м и ломаной линией 500 м на северо-запад до южной границы полосы отвода автодороги М-7 Волга, далее идет по южной границе полосы отвода автодороги М-7 Волга 1,4 км, затем проходит на юго-восток по границе массива леса 600 м, далее идет по восточной границе обособленного участка лесного квартала 4 на северо-запад 200 м, далее проходит по восточной границе массива леса на юг 20 м, затем проходит ломаной линией по юго-восточной границе обособленного участка лесного квартала 4 на юго-восток 2,9 км, далее идет 50 м по юго-

восточной границе обособленного участка лесного квартала 4 на юго-запад, затем проходит 50 м по сельскохозяйственным угодьям, далее идет 250 м по юго-восточной границе обособленного участка лесного квартала 4, затем проходит по массиву древесно-кустарниковой растительности 250 м, далее идет по лесным кварталам 149, 154 на юго-запад 350 м, на восток 50 м, далее проходит по восточной границе лесного квартала 149 на юг 200 м, затем идет по южной границе лесных кварталов 148, 149 на запад 850 м, далее проходит по северной границе лесного квартала 152 на запад 100 м, затем идет 100 м по южной границе лесного квартала 148, затем проходит по восточной и южной границам лесного квартала 151 на юг 550 м, на запад 550 м, далее идет по южной и северо-западной границам лесного квартала 150 на запад 800 м и на северо-восток 100 м, затем проходит по западной границе лесного квартала 57 на север 300 м, далее идет по лесному кварталу 56 на запад 850 м, затем проходит по восточной границе лесного квартала 61 на юг 1,2 км, далее проходит по северо-восточной границе полосы отвода Горьковской железной дороги на юго-восток 100 м, ломаной линией идет на северо-запад 400 м, пересекая полосу отвода Горьковской железной дороги, затем идет ломаной линией по лесному кварталу 61 на северо-запад 350 м, далее проходит по лесному кварталу 66 на юго-восток 650 м, далее 250 м по массиву древесно-кустарниковой растительности, пересекая полосу отвода профилированной автодороги, затем идет в 2 м от береговой линии по акватории Куйбышевского водохранилища ломаной линией на юго-восток 1,6 км, далее проходит на юго-запад 100 м, пересекая залив Куйбышевского водохранилища, далее идет ломаной линией по берегу Куйбышевского водохранилища на юго-запад 1,1 км, затем проходит 100 м, пересекая залив Куйбышевского водохранилища, затем идет по южной границе коллективных садов 350 м, далее проходит по береговой линии Куйбышевского водохранилища 400 м на запад, далее идет по акватории Куйбышевского водохранилища 100 м, затем идет по сельскохозяйственным угодьям ломаной линией 300 м, далее проходит по южной границе массива леса 40 м, затем идет по южной границе коллективных садов 100 м, далее проходит по сельскохозяйственным угодьям 100 м, затем идет по массиву древесно-кустарниковой растительности 100 м, далее проходит по южной границе коллективных садов 550 м, затем идет по сельскохозяйственным угодьям до берега Куйбышевского водохранилища на юг 100 м, далее проходит по акватории Куйбышевского водохранилища 1 км, пересекая остров, до узловой точки 12.

Граница муниципального образования «город Зеленодольск» по смежеству с муниципальным образованием «поселок городского типа Васильево» проходит от узловой точки 22 на запад по берегу Куйбышевского водохранилища 550 м, далее по акватории Куйбышевского водохранилища на юг 950 м, пересекая остров, затем на юго-запад 5 км, на северо-запад 3 км до узловой точки 18 с координатами  $X = 478416,66$ ,  $Y = 1274733,55$ , расположенной в акватории Куйбышевского водохранилища в 2,3 км на юго-запад от поселка городского типа Васильево на стыке границ муниципальных

образований «поселок городского типа Васильево», «город Зеленодольск» и Айшинского сельского поселения.

Граница муниципального образования «город Зеленодольск» по смежеству с Айшинским сельским поселением проходит от узловой точки 18 по акватории Куйбышевского водохранилища на северо-запад 3,4 км, далее на север 2,1 км по акватории Куйбышевского водохранилища до его левого берега, пересекая острова, затем идет на восток 20 м по данному берегу, далее проходит на север ломаной линией 2,2 км по западной границе лесного квартала 74 и обособленного участка лесного квартала 71 Айшинского участкового лесничества Государственного бюджетного учреждения Республики Татарстан «Зеленодольское лесничество», пересекая полосу отвода Горьковской железной дороги, затем идет на северо-запад ломаной линией 500 м по западной границе промышленного объекта, далее проходит на юго-запад 500 м по юго-восточной границе, на север 300 м по западной границе, на северо-восток 1,0 км по северо-западной границе обособленного участка лесного квартала 71, идет 50 м по сельскохозяйственным угодьям, затем проходит на юго-восток 150 м по северо-восточной границе обособленного участка лесного квартала 71, далее идет на восток ломаной линией 350 м по северной границе лесного квартала 72, затем проходит на северо-восток 100 м по западной границе лесного квартала 70, далее идет на север 50 м по сельскохозяйственным угодьям, затем проходит на северо-запад 200 м и на северо-восток 400 м по западной границе лесного квартала 70, далее идет на северо-запад 100 м по сельскохозяйственным угодьям, пересекая массив леса, затем проходит на запад 200 м по массиву леса, пересекая полосу отвода профилированной автодороги, далее идет на северо-восток 100 м по северо-западной границе массива леса, затем проходит на северо-запад 2,3 км по северо-восточной границе лесной полосы, ломаной линией 300 м по сельскохозяйственным угодьям, пересекая полосу отвода профилированной автодороги, 100 м по юго-западной границе лесной полосы, далее идет по сельскохозяйственным угодьям на северо-восток 50 м, пересекая данную лесную полосу, на северо-запад 1,2 км до лесной полосы, пересекая массив древесно-кустарниковой растительности, проходит на восток 550 м по южной границе лесной полосы, затем идет по сельскохозяйственным угодьям на юго-восток 400 м, на северо-восток 200 м, пересекая массив леса и полосу отвода профилированной автодороги, проходит 1,8 км по другой профилированной автодороге, ломаной линией 150 м по сельскохозяйственным угодьям, 150 м по массиву леса, пересекая профилированную автодорогу, далее идет на северо-запад 250 м по юго-западной границе лесного квартала 43, затем проходит на юго-запад 100 м по юго-восточной границе лесного квартала 47, 100 м по болоту, 1,0 км по юго-восточной границе лесного квартала 47, далее идет на северо-запад 1,7 км по юго-западной границе лесных кварталов 47, 46, затем проходит на запад 650 м по южной границе лесного квартала 31 Зеленодольского участкового лесничества Государственного бюджетного учреждения Республики Татарстан «Зеленодольское лесничество», идет 50 м по полосе отвода

профилированной автодороги, пересекая ее, далее проходит на юго-запад 1,1 км по юго-восточной и восточной границам лесных кварталов 39, 47, идет 50 м по полосе отвода профилированной автодороги, пересекая ее, затем проходит на юг 1,6 км по восточной границе лесных кварталов 47, 56, пересекая полосу отвода ветки железной дороги, идет 50 м по полосе отвода Горьковской железной дороги, пересекая ее, проходит 1,1 км по восточной границе лесных кварталов 56, 72, далее идет на юго-восток 950 м по северо-восточной границе лесного квартала 103, пересекая полосы отвода профилированной автодороги и Горьковской железной дороги, затем проходит на юг 1,1 км по восточной границе полосы отвода данной железной дороги, далее идет на запад 50 м по полосе отвода Горьковской железной дороги, пересекая ее, затем проходит на север 150 м по западной границе полосы отвода данной железной дороги, далее идет на северо-запад 350 м по юго-западной границе лесного квартала 103, затем проходит на запад 50 м по сельскохозяйственным угодьям, 100 м по юго-западной границе лесного квартала 103, далее идет на северо-запад ломаной линией 150 м по сельскохозяйственным угодьям, затем проходит на запад 150 м по юго-западной границе лесного квартала 103, далее идет на северо-запад ломаной линией 100 м по сельскохозяйственным угодьям, ломаной линией 500 м по юго-западной границе лесного квартала 103, затем проходит на юго-запад ломаной линией 750 м по юго-западной и юго-восточной границам лесных кварталов 103, 102, пересекая профилированную автодорогу, далее идет на запад 750 м по южной границе лесного квартала 102, затем проходит на юго-запад 1,0 км по восточной и южной границам лесного квартала 101, далее идет на запад 100 м по сельскохозяйственным угодьям, затем проходит на север 400 м по восточной границе полосы отвода профилированной автодороги, далее идет на запад ломаной линией 500 м по восточной границе лесного квартала 100, пересекая профилированную автодорогу, затем проходит на юг ломаной линией 200 м по сельскохозяйственным угодьям, далее идет на восток 350 м по северной границе, на юг 200 м по восточной границе лесного квартала 117, затем проходит на запад 1,2 км по южной границе лесных кварталов 117, 116, далее идет на юго-запад ломаной линией 1,5 км по восточной и юго-восточной границам лесных кварталов 115, 127, пересекая полосу отвода профилированной автодороги, проходит 250 м по сельскохозяйственным угодьям, затем идет на юг 50 м по юго-восточной границе и на запад 100 м по южной границе лесного квартала 127, далее проходит на юг ломаной линией 1,1 км по восточной границе лесных кварталов 135, 144, затем идет на запад 350 м по южной границе лесного квартала 144, проходит 950 м по северной границе и на юго-запад 350 м по северо-западной границе промышленного объекта, далее идет на северо-запад 1,0 км по северо-восточной границе промышленного объекта, затем проходит ломаной линией на юго-запад 300 м по юго-восточной и на северо-запад по юго-западной границам лесного квартала 148, далее идет на юг 150 м по западной, на юго-восток ломаной линией 900 м по юго-западной границам промышленного объекта, пересекая полосу отвода Горьковской

железной дороги, проходит 250 м по северной границе полосы отвода профилированной автодороги, соединяющей город Зеленодольск и город Волжск Республики Марий Эл, затем идет на север ломаной линией 300 м по западной границе лесного квартала 152, пересекая полосу отвода Горьковской железной дороги, далее проходит на восток 250 м по северной границе полосы отвода данной железной дороги, затем идет на север 150 м по северо-западной границе лесного квартала 152, далее проходит на юго-восток ломаной линией 750 м по юго-западной границе промышленного объекта, пересекая полосу отвода профилированной автодороги, соединяющей город Зеленодольск и город Волжск Республики Марий Эл, затем идет на юг 100 м по восточной границе массива леса, пересекая полосу отвода Горьковской железной дороги, 300 м по восточной границе лесного квартала 153, ломаной линией 150 м по неиспользуемым в сельском хозяйстве землям до левого берега Куйбышевского водохранилища, проходит 350 м по акватории Куйбышевского водохранилища до узловой точки 54.

Граница муниципального образования «город Зеленодольск» по смежеству с муниципальным образованием «поселок городского типа Нижние Вязовые» проходит от узловой точки 23 по акватории Куйбышевского водохранилища на запад 7,4 км, на север 350 м до узловой точки 53.

**Заключение**  
**о результатах публичных слушаний по проекту решения Совета**  
**города Зеленодольска «О поддержании инициативы Совета**  
**Зеленодольского муниципального района об изменении границ отдельных**  
**муниципальных образований Зеленодольского муниципального района»**

г. Зеленодольск

15 августа 2015 г.

Обсудив проект решения Совета города Зеленодольска «О поддержании инициативы Совета Зеленодольского муниципального района об изменении границ отдельных муниципальных образований Зеленодольского муниципального района» и учитывая мнение жителей и перспективу развития муниципального образования, участники публичных слушаний одобрили его и рекомендовали:

- поддержать инициативу Совета Зеленодольского муниципального района и дать согласие на изменение границ муниципального образования «город Зеленодольск» Зеленодольского муниципального района Республики Татарстан согласно карте-схеме;

- просить Совет города Зеленодольска принять соответствующее решение, необходимое для законодательного урегулирования вопроса изменения границ муниципального образования «город Зеленодольск», входящего в состав Зеленодольского муниципального района Республики Татарстан.


Председательствующий

Р.Р. Бареев

Секретарь:



Л.И. Ахмадуллина



*Верно.*

*Заместитель Мэра города Зеленодольска К.С. Ахметов*





«19» *августы* 2015 г. № *04-5044*

на № \_\_\_\_\_ от « \_\_\_\_\_ » \_\_\_\_\_ 20 \_\_\_\_\_ г.

Мэру города Зеленодольск,  
Председателю Совета  
города Зеленодольска  
А.В. Тыгину

Уважаемый Александр Васильевич!

Во исполнение Решения Совета города Зеленодольск от 03.08.2015 №337 «О назначении публичных слушаний по проекту решения Совета города Зеленодольска «О поддержании инициативы Совета Зеленодольского муниципального района об изменении границ отдельных муниципальных образований Зеленодольского муниципального района» Исполнительным комитетом города Зеленодольск 15.08.2015 проведены публичные слушания. Настоящим письмом направляю Вам заключение о публичных слушаниях и протокол публичных слушаний.

Приложение:

1. Заключение о публичных слушаниях на 1 л. в 1 экз.
2. Протокол публичных слушаний на 3 л. в 1 экз.

И.о. руководителя

Р.Р. Бареев

*Верно.*

*Заместитель Мэра города Зеленодольска П.С. Ашматов*



## ИНФОРМАЦИЯ

об опубликовании заключения о результатах публичных слушаний  
по проекту решения Совета города Зеленодольска  
Республики Татарстан «О поддержании инициативы Совета  
Зеленодольского муниципального района об изменении границ отдельных  
муниципальных образований Зеленодольского муниципального района»

**Орган, принявший заключение:** Исполнительный комитет города Зеленодольска.

**Опубликованное заключение:** заключение о результатах публичных слушаний по проекту решения Совета города Зеленодольска Республики Татарстан от 15 августа 2015 года «О поддержании инициативы Совета Зеленодольского муниципального района об изменении границ отдельных муниципальных образований Зеленодольского муниципального района».

**Дата опубликования:** 20 августа 2015 года.

**Место опубликования:** официальный портал правовой информации Республики Татарстан (<http://pravo.tatarstan.ru>)

Мэр города Зеленодольска,  
председатель Совета



А.В. Тыгин





РЕШЕНИЕ  
20.08.2015

г.Зеленодольск

КАРАР  
№ 341

О поддержании инициативы Совета Зеленодольского муниципального района об изменении границ отдельных муниципальных образований Зеленодольского муниципального района

Рассмотрев инициативу Совета Зеленодольского муниципального района, выдвинутую решением № 552 от 31 июля 2015 года, выражая мнение населения, в соответствии с Федеральным законом от 6 октября 2003 года № 131-ФЗ «Об общих принципах организации местного самоуправления в Российской Федерации», Законом Республики Татарстан от 28 июля 2004 года № 45-ЗРТ «О местном самоуправлении в Республике Татарстан», Совет города Зеленодольска решил:

1. Поддержать инициативу Совета Зеленодольского муниципального района и дать согласие на изменение границ муниципального образования «город Зеленодольск» Зеленодольского муниципального района Республики Татарстан согласно карте-схеме (приложение №1 к настоящему решению).

2. Согласовать описание границ территории муниципального образования «город Зеленодольск» в соответствии с картой-схемой границ муниципальных образований, входящих в состав муниципального образования «Зеленодольский муниципальный район» Республики Татарстан (приложение №2 к настоящему решению).

3. Разместить настоящее решение на официальном портале правовой информации Республики Татарстан (<http://pravo.tatarstan.ru>) и сайте Зеленодольского муниципального района в составе портала муниципальных образований Республики Татарстан (<http://zelenodolsk.tatarstan.ru>).

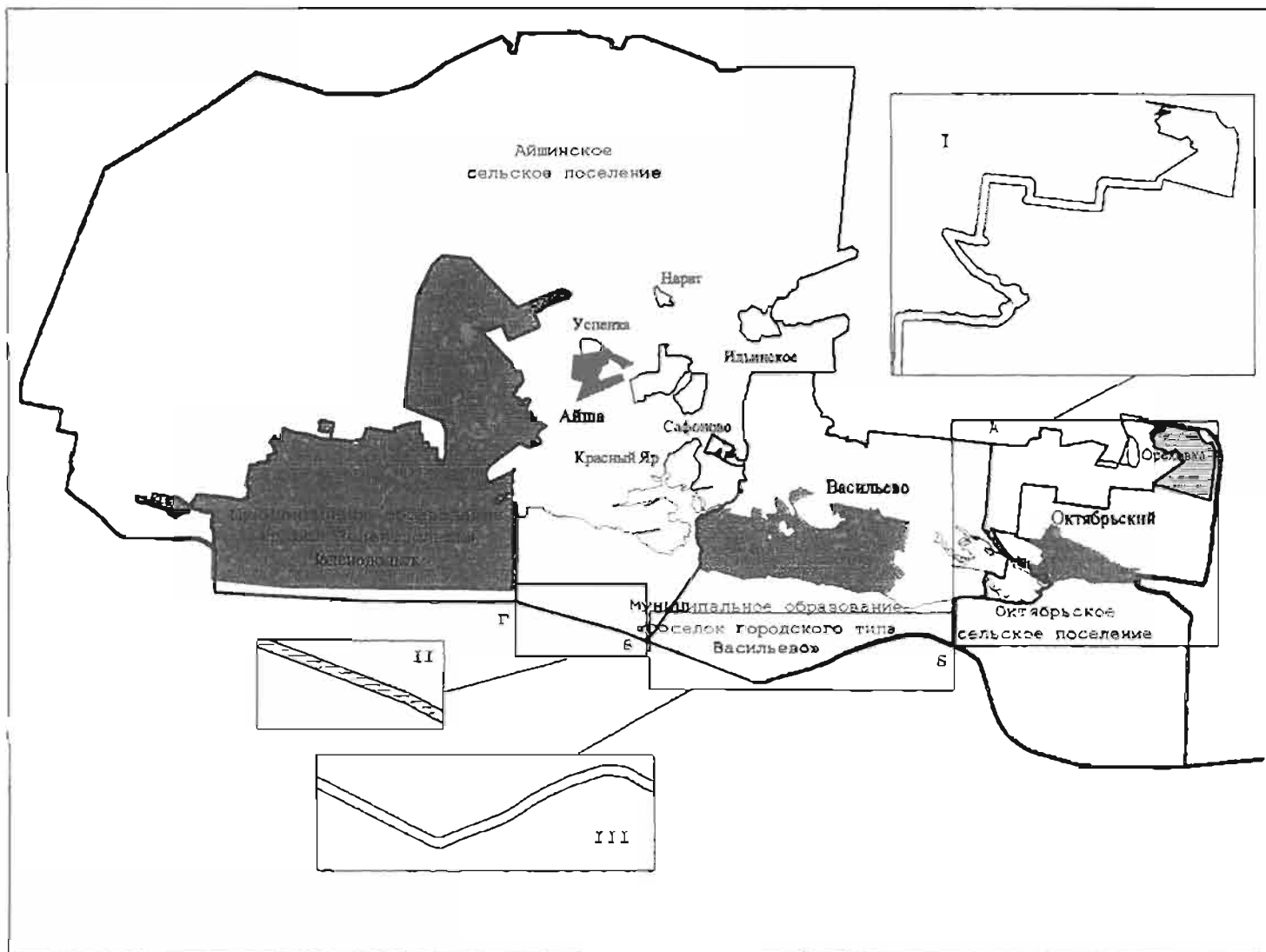
Мэр города Зеленодольска,  
председатель Совета











А.В. Тыгин

Приложение №1  
к решению Совета  
города Зеленодольска  
от 20 августа 2015 года №341

Карта-схема  
границ муниципальных образований  
с учетом изменений



Условные обозначения

- |  |  |   |   |
|--|--|---|---|
|   | - граница Зеленодольского муниципального района  |  | I - территория Октябрьского сельского поселения Зеленодольского муниципального района, включаемая в состав территории муниципального образования «город Зеленодольск» Зеленодольского муниципального района                                 |
|   | - границы муниципальных образований  |  | II - территория Айшинского сельского поселения Зеленодольского муниципального района, включаемая в состав территории муниципального образования «город Зеленодольск» Зеленодольского муниципального района                                  |
|   | - А-Б - смежная граница Октябрьского сельского поселения и муниципального образования «город Зеленодольск» |  | III - территория муниципального образования «поселок городского типа Васильево» Зеленодольского муниципального района, включаемая в состав территории муниципального образования «город Зеленодольск» Зеленодольского муниципального района |
| - В-Б - смежная граница муниципального образования «поселок городского типа Васильево» и муниципального образования «город Зеленодольск» |  |   |   |
| - Г-В - смежная граница муниципального образования «город Зеленодольск» и Айшинского сельского поселения                                 |  |   |   |
|   | - административные центры поселений  |   |   |
|   | - населенные пункты  |   |   |

**Картографическое описание границы территории  
муниципального образования «город Зеленодольск»  
Зеленодольского муниципального района**

Настоящее картографическое описание является описанием карты-схемы границы территории муниципального образования «город Зеленодольск» (приложение 1 к Закону Республики Татарстан «Об установлении границ территорий и статусе муниципального образования «Зеленодольский муниципальный район» и муниципальных образований в его составе»).

Муниципальное образование «город Зеленодольск» граничит с муниципальными образованиями «поселок городского типа Васильево», «поселок городского типа Нижние Вязовые», Айшинским, Октябрьским и Свяжским сельскими поселениями, Верхне-Услонским муниципальным районом и Республикой Марий Эл.

Граница муниципального образования «город Зеленодольск» по смежеству с Республикой Марий Эл проходит от узловой точки 53, расположенной в акватории Куйбышевского водохранилища в 1,6 км на северо-восток от деревни Улитино на стыке границ муниципальных образований «город Зеленодольск», «поселок городского типа Нижние Вязовые» и Республики Марий Эл, по административной границе Республики Татарстан до узловой точки 54, расположенной в акватории Куйбышевского водохранилища в 2,3 км на северо-восток от деревни Улитино на стыке границ муниципального образования «город Зеленодольск», Айшинского сельского поселения и Республики Марий Эл.

Граница муниципального образования «город Зеленодольск» по смежеству со Свяжским сельским поселением проходит от узловой точки 23 с координатами  $X = 479365,96$ ,  $Y = 1271527,30$ , расположенной в акватории Куйбышевского водохранилища в 3,2 км на северо-восток от поселка городского типа Нижние Вязовые на стыке границ муниципального образования «город Зеленодольск», Свяжского сельского поселения и муниципального образования «поселок городского типа Нижние Вязовые», на юго-восток 6,1 км по акватории Куйбышевского водохранилища до узловой точки 17, расположенной в акватории Куйбышевского водохранилища в 2,6 км на юг от поселка городского типа Васильево на стыке границ муниципального образования «город Зеленодольск», Свяжского сельского поселения и Верхнеуслонского муниципального района.

Граница муниципального образования «город Зеленодольск» по смежеству с Верхнеуслонским муниципальным районом проходит от

узловой точки 17 по границе Зеленодольского муниципального района до узловой точки 12, расположенной в акватории Куйбышевского водохранилища в 2,1 км на юго-восток от поселка городского типа Васильево на стыке границ муниципального образования «город Зеленодольск», Октябрьского сельского поселения и Верхнеуслонского муниципального района.

Граница муниципального образования «город Зеленодольск» по смежеству с Октябрьским сельским поселением проходит от узловой точки 22 с координатами  $X = 479490,14$ ,  $Y = 1282861,03$ , расположенной в 1,6 км на юго-запад от поселка Октябрьский на стыке границ муниципальных образований «город Зеленодольск», «поселок городского типа Васильево» и Октябрьского сельского поселения, по массиву древесно-кустарниковой растительности 100 м, идет ломаной линией по сельскохозяйственным угодьям до залива Куйбышевского водохранилища 500 м, далее 100 м, пересекая залив Куйбышевского водохранилища, затем проходит по акватории Куйбышевского водохранилища в 2 м от береговой линии 400 м, далее идет на северо-восток 50 м, пересекая залив Куйбышевского водохранилища, затем проходит ломаной линией по акватории Куйбышевского водохранилища в 2 м от береговой линии 1,1 км, далее идет по акватории Куйбышевского водохранилища до противоположного берега 150 м, далее на северо-запад ломаной линией по берегу залива Куйбышевского водохранилища 1,6 км, затем идет по северо-западной границе лесного квартала 68 Васильевского участкового лесничества Государственного бюджетного учреждения Республики Татарстан "Зеленодольское лесничество" на северо-восток 10 м, далее проходит на северо-запад 250 м по массиву древесно-кустарниковой растительности, пересекая профилированную автодорогу, затем идет 650 м по северо-восточной границе лесного квартала 66, далее идет по юго-западной границе лесного квартала 61 на юго-восток 350 м, затем проходит по юго-западной границе полосы отвода Горьковской железной дороги 150 м, далее идет ломаной линией 250 м, пересекая полосу отвода Горьковской железной дороги, затем проходит 150 м на северо-запад по лесному кварталу 62, далее идет по западной, северной и восточной границам лесного квартала 62 на север 1,2 км, на восток 850 м, на юг 300 м, на юго-запад 100 м, затем проходит по северной границе лесных кварталов 159, 160, 161 на восток 1,4 км, далее идет по западной и северной границам лесного квартала 152 на восток 550 м и на север 550 м, затем идет по северной границе лесного квартала 153 и по западной границе лесного квартала 154 на восток 550 м и на север 150 м, далее проходит на юго-восток 1,5 км, пересекая лесные кварталы 154, 155, 156, идет на север 100 м по лесному кварталу 156, далее проходит по сельскохозяйственным угодьям вдоль границы муниципального образования города Казани в 150 м на север 600 м и ломаной линией 500 м на северо-запад до южной границы полосы отвода автодороги М-7 Волга, далее идет по южной границе полосы отвода автодороги М-7 Волга 1,4 км, затем проходит на юго-восток по границе массива леса 600 м, далее идет по

восточной границе обособленного участка лесного квартала 4 на северо-запад 200 м, далее проходит по восточной границе массива леса на юг 20 м, затем проходит ломаной линией по юго-восточной границе обособленного участка лесного квартала 4 на юго-восток 2,9 км, далее идет 50 м по юго-восточной границе обособленного участка лесного квартала 4 на юго-запад, затем проходит 50 м по сельскохозяйственным угодьям, далее идет 250 м по юго-восточной границе обособленного участка лесного квартала 4, затем проходит по массиву древесно-кустарниковой растительности 250 м, далее идет по лесным кварталам 149, 154 на юго-запад 350 м, на восток 50 м, далее проходит по восточной границе лесного квартала 149 на юг 200 м, затем идет по южной границе лесных кварталов 148, 149 на запад 850 м, далее проходит по северной границе лесного квартала 152 на запад 100 м, затем идет 100 м по южной границе лесного квартала 148, затем проходит по восточной и южной границам лесного квартала 151 на юг 550 м, на запад 550 м, далее идет по южной и северо-западной границам лесного квартала 150 на запад 800 м и на северо-восток 100 м, затем проходит по западной границе лесного квартала 57 на север 300 м, далее идет по лесному кварталу 56 на запад 850 м, затем проходит по восточной границе лесного квартала 61 на юг 1,2 км, далее проходит по северо-восточной границе полосы отвода Горьковской железной дороги на юго-восток 100 м, ломаной линией идет на северо-запад 400 м, пересекая полосу отвода Горьковской железной дороги, затем идет ломаной линией по лесному кварталу 61 на северо-запад 350 м, далее проходит по лесному кварталу 66 на юго-восток 650 м, далее 250 м по массиву древесно-кустарниковой растительности, пересекая полосу отвода профилированной автодороги, затем идет в 2 м от береговой линии по акватории Куйбышевского водохранилища ломаной линией на юго-восток 1,6 км, далее проходит на юго-запад 100 м, пересекая залив Куйбышевского водохранилища, далее идет ломаной линией по берегу Куйбышевского водохранилища на юго-запад 1,1 км, затем проходит 100 м, пересекая залив Куйбышевского водохранилища, затем идет по южной границе коллективных садов 350 м, далее проходит по береговой линии Куйбышевского водохранилища 400 м на запад, далее идет по акватории Куйбышевского водохранилища 100 м, затем идет по сельскохозяйственным угодьям ломаной линией 300 м, далее проходит по южной границе массива леса 40 м, затем идет по южной границе коллективных садов 100 м, далее проходит по сельскохозяйственным угодьям 100 м, затем идет по массиву древесно-кустарниковой растительности 100 м, далее проходит по южной границе коллективных садов 550 м, затем идет по сельскохозяйственным угодьям до берега Куйбышевского водохранилища на юг 100 м, далее проходит по акватории Куйбышевского водохранилища 1 км, пересекая остров, до узловой точки 12.

Граница муниципального образования «город Зеленодольск» по смежеству с муниципальным образованием «поселок городского типа Васильево» проходит от узловой точки 22 на запад по берегу Куйбышевского водохранилища 550 м, далее по акватории Куйбышевского водохранилища

на юг 950 м, пересекая остров, затем на юго-запад 5 км, на северо-запад 3 км до узловой точки 18 с координатами  $X = 478416,66$ ,  $Y = 1274733,55$ , расположенной в акватории Куйбышевского водохранилища в 2,3 км на юго-запад от поселка городского типа Васильево на стыке границ муниципальных образований «поселок городского типа Васильево», «город Зеленодольск» и Айшинского сельского поселения.

Граница муниципального образования «город Зеленодольск» по смежеству с Айшинским сельским поселением проходит от узловой точки 18 по акватории Куйбышевского водохранилища на северо-запад 3,4 км, далее на север 2,1 км по акватории Куйбышевского водохранилища до его левого берега, пересекая острова, затем идет на восток 20 м по данному берегу, далее проходит на север ломаной линией 2,2 км по западной границе лесного квартала 74 и обособленного участка лесного квартала 71 Айшинского участкового лесничества Государственного бюджетного учреждения Республики Татарстан «Зеленодольское лесничество», пересекая полосу отвода Горьковской железной дороги, затем идет на северо-запад ломаной линией 500 м по западной границе промышленного объекта, далее проходит на юго-запад 500 м по юго-восточной границе, на север 300 м по западной границе, на северо-восток 1,0 км по северо-западной границе обособленного участка лесного квартала 71, идет 50 м по сельскохозяйственным угодьям, затем проходит на юго-восток 150 м по северо-восточной границе обособленного участка лесного квартала 71, далее идет на восток ломаной линией 350 м по северной границе лесного квартала 72, затем проходит на северо-восток 100 м по западной границе лесного квартала 70, далее идет на север 50 м по сельскохозяйственным угодьям, затем проходит на северо-запад 200 м и на северо-восток 400 м по западной границе лесного квартала 70, далее идет на северо-запад 100 м по сельскохозяйственным угодьям, пересекая массив леса, затем проходит на запад 200 м по массиву леса, пересекая полосу отвода профилированной автодороги, далее идет на северо-восток 100 м по северо-западной границе массива леса, затем проходит на северо-запад 2,3 км по северо-восточной границе лесной полосы, ломаной линией 300 м по сельскохозяйственным угодьям, пересекая полосу отвода профилированной автодороги, 100 м по юго-западной границе лесной полосы, далее идет по сельскохозяйственным угодьям на северо-восток 50 м, пересекая данную лесную полосу, на северо-запад 1,2 км до лесной полосы, пересекая массив древесно-кустарниковой растительности, проходит на восток 550 м по южной границе лесной полосы, затем идет по сельскохозяйственным угодьям на юго-восток 400 м, на северо-восток 200 м, пересекая массив леса и полосу отвода профилированной автодороги, проходит 1,8 км по другой профилированной автодороге, ломаной линией 150 м по сельскохозяйственным угодьям, 150 м по массиву леса, пересекая профилированную автодорогу, далее идет на северо-запад 250 м по юго-западной границе лесного квартала 43, затем проходит на юго-запад 100 м по юго-восточной границе лесного квартала 47, 100 м по болоту, 1,0 км по юго-восточной границе лесного квартала 47, далее идет на северо-запад 1,7 км по

юго-западной границе лесных кварталов 47, 46, затем проходит на запад 650 м по южной границе лесного квартала 31 Зеленодольского участкового лесничества Государственного бюджетного учреждения Республики Татарстан «Зеленодольское лесничество», идет 50 м по полосе отвода профилированной автодороги, пересекая ее, далее проходит на юго-запад 1,1 км по юго-восточной и восточной границам лесных кварталов 39, 47, идет 50 м по полосе отвода профилированной автодороги, пересекая ее, затем проходит на юг 1,6 км по восточной границе лесных кварталов 47, 56, пересекая полосу отвода ветки железной дороги, идет 50 м по полосе отвода Горьковской железной дороги, пересекая ее, проходит 1,1 км по восточной границе лесных кварталов 56, 72, далее идет на юго-восток 950 м по северо-восточной границе лесного квартала 103, пересекая полосы отвода профилированной автодороги и Горьковской железной дороги, затем проходит на юг 1,1 км по восточной границе полосы отвода данной железной дороги, далее идет на запад 50 м по полосе отвода Горьковской железной дороги, пересекая ее, затем проходит на север 150 м по западной границе полосы отвода данной железной дороги, далее идет на северо-запад 350 м по юго-западной границе лесного квартала 103, затем проходит на запад 50 м по сельскохозяйственным угодьям, 100 м по юго-западной границе лесного квартала 103, далее идет на северо-запад ломаной линией 150 м по сельскохозяйственным угодьям, затем проходит на запад 150 м по юго-западной границе лесного квартала 103, далее идет на северо-запад ломаной линией 100 м по сельскохозяйственным угодьям, ломаной линией 500 м по юго-западной границе лесного квартала 103, затем проходит на юго-запад ломаной линией 750 м по юго-западной и юго-восточной границам лесных кварталов 103, 102, пересекая профилированную автодорогу, далее идет на запад 750 м по южной границе лесного квартала 102, затем проходит на юго-запад 1,0 км по восточной и южной границам лесного квартала 101, далее идет на запад 100 м по сельскохозяйственным угодьям, затем проходит на север 400 м по восточной границе полосы отвода профилированной автодороги, далее идет на запад ломаной линией 500 м по восточной границе лесного квартала 100, пересекая профилированную автодорогу, затем проходит на юг ломаной линией 200 м по сельскохозяйственным угодьям, далее идет на восток 350 м по северной границе, на юг 200 м по восточной границе лесного квартала 117, затем проходит на запад 1,2 км по южной границе лесных кварталов 117, 116, далее идет на юго-запад ломаной линией 1,5 км по восточной и юго-восточной границам лесных кварталов 115, 127, пересекая полосу отвода профилированной автодороги, проходит 250 м по сельскохозяйственным угодьям, затем идет на юг 50 м по юго-восточной границе и на запад 100 м по южной границе лесного квартала 127, далее проходит на юг ломаной линией 1,1 км по восточной границе лесных кварталов 135, 144, затем идет на запад 350 м по южной границе лесного квартала 144, проходит 950 м по северной границе и на юго-запад 350 м по северо-западной границе промышленного объекта, далее идет на северо-

запад 1,0 км по северо-восточной границе промышленного объекта, затем проходит ломаной линией на юго-запад 300 м по юго-восточной и на северо-запад по юго-западной границам лесного квартала 148, далее идет на юг 150 м по западной, на юго-восток ломаной линией 900 м по юго-западной границам промышленного объекта, пересекая полосу отвода Горьковской железной дороги, проходит 250 м по северной границе полосы отвода профилированной автодороги, соединяющей город Зеленодольск и город Волжск Республики Марий Эл, затем идет на север ломаной линией 300 м по западной границе лесного квартала 152, пересекая полосу отвода Горьковской железной дороги, далее проходит на восток 250 м по северной границе полосы отвода данной железной дороги, затем идет на север 150 м по северо-западной границе лесного квартала 152, далее проходит на юго-восток ломаной линией 750 м по юго-западной границе промышленного объекта, пересекая полосу отвода профилированной автодороги, соединяющей город Зеленодольск и город Волжск Республики Марий Эл, затем идет на юг 100 м по восточной границе массива леса, пересекая полосу отвода Горьковской железной дороги, 300 м по восточной границе лесного квартала 153, ломаной линией 150 м по неиспользуемым в сельском хозяйстве землям до левого берега Куйбышевского водохранилища, проходит 350 м по акватории Куйбышевского водохранилища до узловой точки 54.

Граница муниципального образования «город Зеленодольск» по смежеству с муниципальным образованием «поселок городского типа Нижние Вязовые» проходит от узловой точки 23 по акватории Куйбышевского водохранилища на запад 7,4 км, на север 350 м до узловой точки 53.



## ИНФОРМАЦИЯ

об опубликовании решения Совета города Зеленодольска  
Республики Татарстан от 20 августа 2015 года №341 «О поддержании  
инициативы Совета Зеленодольского муниципального района об  
изменении границ отдельных муниципальных образований  
Зеленодольского муниципального района»

**Орган, принявший муниципальный правовой акт:** Совет города Зеленодольска Республики Татарстан.

**Опубликованный муниципальный правовой акт:** решение Совета города Зеленодольска Республики Татарстан от 20 августа 2015 года № 341 «О поддержании инициативы Совета Зеленодольского муниципального района об изменении границ отдельных муниципальных образований Зеленодольского муниципального района».

**Дата опубликования:** 27 августа 2015 года.

**Место опубликования:** официальный портал правовой информации Республики Татарстан (<http://pravo.tatarstan.ru>)

**Мэр города Зеленодольска,  
председатель Совета**



**А.В. Тыгин**

## Выписка

из Устава муниципального образования поселок городского типа Васильево  
Зеленодольского муниципального района Республики Татарстан

Принят Васильевским поселковым Советом  
местного самоуправления Зеленодольского района  
Республики Татарстан

Решение №139 от 27 июня 2015 года  
(с изменениями и дополнениями, внесенными  
решениями Совета пгт Васильево ЗМР РТ №56 от  
17 ноября 2006 года, №93 от 2 июля 2007 года,  
№116  
от 7 сентября 2007 года, №223 от 5 мая 2009  
года, №288 от 18 августа 2010 года, №83 от 23  
марта 2012 года, №106 от 31 октября 2012 года,  
№211 от 28 апреля 2014 года, №280 от 10 марта  
2015г.)

*(зарегистрирован в Управлении Министерства  
юстиции Российской Федерации по  
Приволжскому федеральному округу 12 октября  
2005 года №RU165191102005001)*

### **Статья 74. Порядок опубликования (обнародования) и вступления в силу муниципальных правовых актов**

1. Решения Совета Поселения вступают в силу по истечении 10 дней со дня их подписания Главой Поселения, если иное не определено самим решением.

Правовые акты Совета Поселения о налогах и сборах вступают в силу в соответствии с Налоговым кодексом Российской Федерации.

Решения Совета Поселения о принятии Устава Поселения или внесении изменений и дополнений в настоящий Устав вступают в силу в порядке, установленном федеральным законом, настоящим Уставом.

2. Правовые акты Главы Поселения, Руководителя Исполнительного комитета Поселения, иных должностных лиц местного самоуправления вступают в силу со дня их подписания, если иное не установлено самими актами.

3. Муниципальные правовые акты, затрагивающие права, свободы и обязанности человека и гражданина, вступают в силу после их официального опубликования (обнародования).

4. Каждый муниципальный правовой акт должен содержать его реквизиты: наименование, дату его подписания (для правовых актов, принятых Советом Поселения – также дату его принятия Советом Поселения), регистрационный номер, наименование должностного лица, подписавшего правовой акт.

5. Решения Совета Поселения о бюджете Поселения, об отчете о его исполнении, об установлении местных налогов и сборов, Регламент Совета Поселения, иные нормативные правовые акты, принятые Советом Поселения, Главой Поселения, Руководителем Исполнительного комитета Поселения, должны быть официально опубликованы (обнародованы) в десятидневный срок со дня их подписания, за исключением муниципальных правовых актов или их отдельных положений, содержащих сведения, распространение которых ограничено федеральным законом.

6. Обязательному официальному опубликованию (обнародованию) подлежат также ненормативные правовые акты о назначении муниципальных выборов, местного референдума, голосования по отзыву депутата Совета Поселения. по вопросу изменения

границ, преобразования Поселения, избрании Главы Поселения и его заместителя, назначении Руководителя Исполнительного комитета Поселения и его заместителя и иные акты в соответствии с законодательством.

7. Ненормативные муниципальные правовые акты, официальное опубликование (обнародование) которых в соответствии с законодательством или настоящим Уставом не является обязательным, могут быть опубликованы (обнародованы) по решению издавших их органов или должностных лиц местного самоуправления Поселения.

8. При опубликовании (обнародовании) указываются реквизиты муниципального правового акта.

9. Официальное опубликование (обнародование) муниципальных правовых актов осуществляется посредством:

- опубликования текста правового акта в печатных средствах массовой информации, учрежденных органами местного самоуправления Поселения, либо иных печатных средствах массовой информации, распространяемых на территории Поселения. При опубликовании текста правового акта в иных печатных средствах массовой информации должна быть отметка о том, что данное опубликование является официальным;

- рассылки (раздачи) в централизованном порядке текста правового акта жителям Поселения, в том числе в виде специального печатного издания;

- размещения текста правового акта на специальных информационных стендах на территории населенных пунктов Поселения. Количество указанных стендов и места их расположения утверждаются Советом Поселения и должны обеспечивать возможность беспрепятственного ознакомления с текстом муниципального правового акта жителями Поселения.;

- размещения текста правового акта на «Официальном портале правовой информации Республики Татарстан» (<http://pravo.tatarstan.ru>);

10. При опубликовании (обнародовании) муниципального правового акта должны быть указаны дата выхода печатного средства массовой информации либо сведения о дате обнародования соответствующего акта, которые должны соответствовать дате начала рассылки (раздачи) акта или его размещения на информационном стенде.

11. Муниципальные нормативные правовые акты, затрагивающие права, свободы и обязанности человека и гражданина, устанавливающие правовой статус органов местного самоуправления, муниципальных предприятий и учреждений, направляются Главой Поселения в Министерство юстиции Республики Татарстан для включения в единый банк нормативных правовых актов Республики Татарстан в порядке и в сроки, установленные законодательством.

Председатель Совета Васильевского  
местного самоуправления:

С.Г. Власов

Верно.  
Глава пгт Васильево ЗМР РТ:



О.А. Антонов

1

**Совет поселка городского типа Васильево  
Зеленодольского муниципального района  
Республики Татарстан**

**РЕШЕН (Е**

3 августа 2015 года

№308

О назначении публичных слушаний по проекту решения Совета поселка городского типа Васильево «О поддержании инициативы Совета Зеленодольского муниципального района об изменении границ отдельных муниципальных образований Зеленодольского муниципального района»

Рассмотрев инициативу Совета Зеленодольского муниципального района, выдвинутую решением № 552 от 31 июля 2015 года, руководствуясь Федеральным законом от 6 октября 2003 года №131-ФЗ «Об общих принципах организации местного самоуправления в Российской Федерации», Законом Республики Татарстан от 28 июля 2004 года №45-ЗРТ «О местном самоуправлении в Республике Татарстан», в целях обеспечения прав жителей на участие в обсуждении проектов муниципальных правовых актов и выявления их мнения по вопросу изменения границ муниципальных образований, Совет поселка городского типа Васильево решил:

1. Назначить на 15 августа 2015 года проведение публичных слушаний по проекту решения Совета поселка городского типа Васильево «О поддержании инициативы Совета Зеленодольского муниципального района об изменении границ отдельных муниципальных образований Зеленодольского муниципального района» (прилагается).

2. Определить:

2.1. место проведения публичных слушаний – административное здание исполнительного комитета пгт Васильево по адресу: РТ, Зеленодольский муниципальный район, пгт Васильево, ул. Свободы, д.1;

2.2. время проведения - 16.00;

2.3. срок проведения – 1 день;

2.4. адрес, по которому могут представляться предложения и замечания по обсуждаемому вопросу, подаваться заявки на участие в публичных слушаниях с правом выступления - РТ, Зеленодольский муниципальный район, пгт Васильево, ул. Свободы, д.1, каб.2 (в рабочие дни – с 8.00 до 17.00);

2.5. срок подачи заявок на участие в публичных слушаниях с правом выступления - до 8 августа 2015 года.

3. Поручить Исполнительному комитету поселка городского типа Васильево подготовить и провести публичные слушания по проекту решения Совета поселка городского типа Васильево, указанному в пункте 1 настоящего решения, в установленном порядке и определенные настоящим решением сроки.

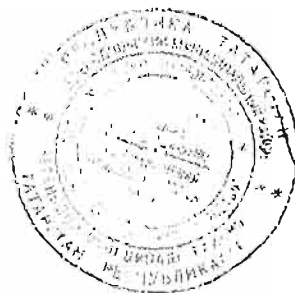
4. Предложить Исполнительному комитету Зеленодольского муниципального района, муниципальному бюджетному учреждению «Управление архитектуры и градостроительной политики Зеленодольского муниципального района» направить представителей для принятия участия на публичных слушаниях.

5. Разместить в срок до 4 августа 2015 года настоящее решение и проект решения, указанный в пункте 1 настоящего решения, на официальном портале правовой информации Республики Татарстан (<http://pravo.tatarstan.ru>) и обнародовать путем размещения на информационных стендах поселка городского типа Васильево – в здании исполнительного комитета поселка городского типа Васильево ЗМР РТ (РТ, Зеленодольский муниципальный район, пгт Васильево, ул. Свободы, д.1) и Васильевской поселковой библиотеке филиал №6 Зеленодольской ЦБС (РТ, Зеленодольский муниципальный район, пгт Васильево, ул. Октябрьская, д.24).

6. Контроль за исполнением настоящего решения возложить на руководителя исполнительного комитета пгт Васильево.

7. Настоящее решение вступает в силу после его официального опубликования (обнародования).

Глава пгт Васильево,  
Председатель Совета:



О.А. Антонов

проект

Приложение  
к решению Совета  
поселка городского  
типа Васильево №308,  
от 03.08.2015г.

Совет поселка городского типа **Васильево**  
Зеленодольского муниципального района  
Республики Татарстан

**РЕШЕНИЕ**

« \_\_\_ » \_\_\_\_\_ 2015 года

№ \_\_\_\_\_

О поддержании инициативы Совета  
Зеленодольского муниципального района об  
изменении границ отдельных муниципальных  
образований Зеленодольского  
муниципального района

Рассмотрев инициативу Совета Зеленодольского муниципального района, выдвинутую решением № 552 от 31 июля 2015 года, выражая мнение населения, в соответствии с Федеральным законом от 6 октября 2003 года №131-ФЗ «Об общих принципах организации местного самоуправления в Российской Федерации», Законом Республики Татарстан от 28 июля 2004 года №45-ЗРТ «О местном самоуправлении в Республике Татарстан», Совет поселка городского типа Васильево решил:

1. Поддержать инициативу Совета Зеленодольского муниципального района и дать согласие на изменение границ муниципального образования «поселок городского типа Васильево» Зеленодольского муниципального района Республики Татарстан согласно карте-схеме (приложение №1 к настоящему решению).

2. Согласовать описание границ территории муниципального образования «поселок городского типа Васильево» в соответствии с картой-схемой границ муниципальных образований, входящих в состав муниципального образования «Зеленодольский муниципальный район» (приложение №2 к настоящему решению).

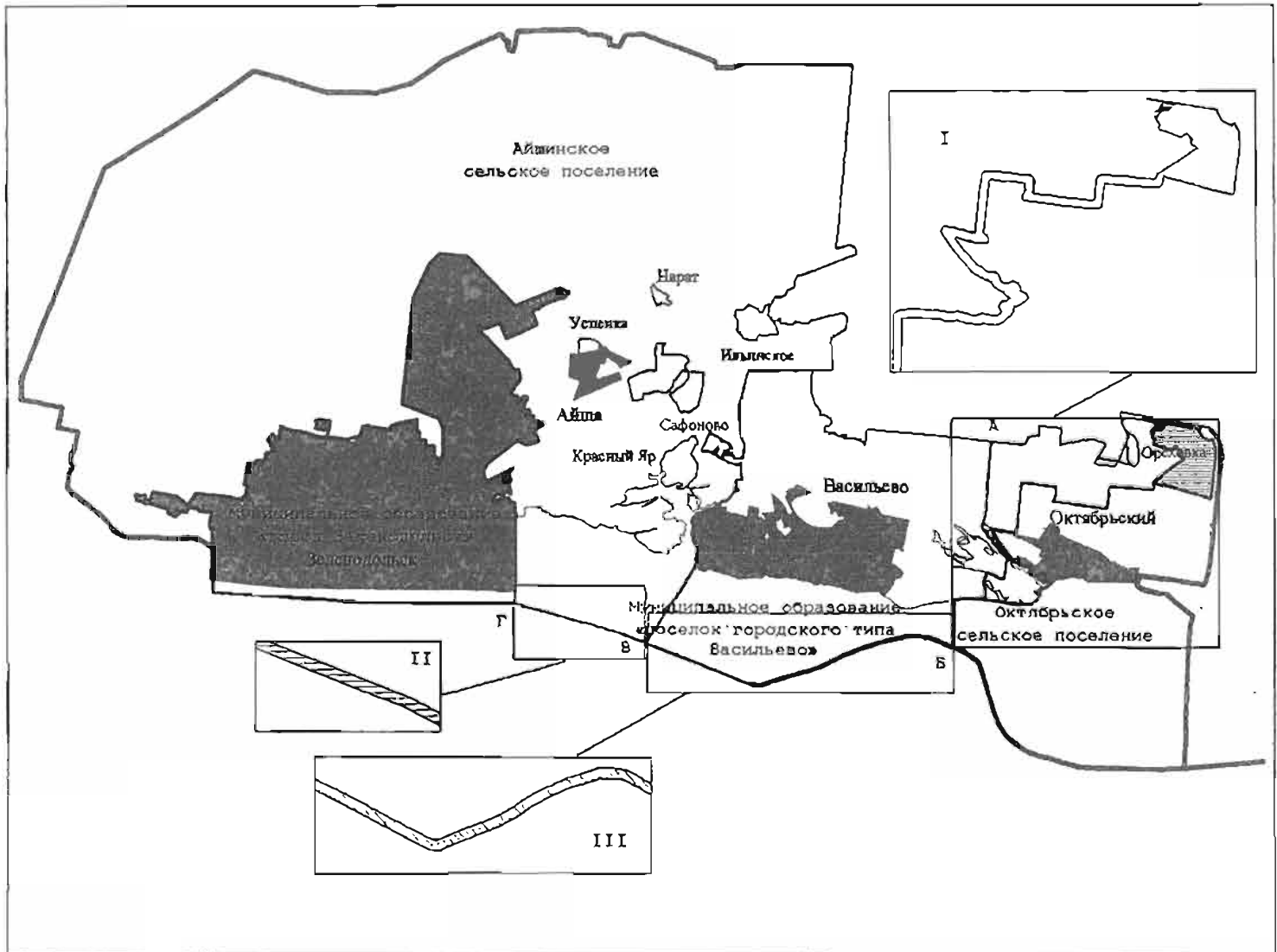
3. Разместить настоящее решение на официальном портале правовой информации Республики Татарстан (<http://pravo.tatarstan.ru>) и обнародовать путем размещения на информационных стендах поселка городского типа Васильево – в здании исполнительного комитета поселка городского типа Васильево ЗМР РТ (РТ, Зеленодольский муниципальный район, пгтВасильево, ул. Свободы, д.1) и Васильевской поселковой библиотеке филиал №6 Зеленодольской ЦС (РТ, Зеленодольский муниципальный район, пгтВасильево, ул.Октябрьская, д.24).

**Глава пгтВасильево,  
Председатель Совета:**











**О.А. Антонов**

к проекту решения Совета  
пгт Васильево ЗМР РТ № \_\_, от «\_\_» \_\_ 2015  
года «О поддержке инициативы Совета  
Зеленодольского муниципального района об  
изменении границ отдельных муниципальных  
образований Зеленодольского  
муниципального района»

Карта-схема  
границ муниципальных образований  
с учетом изменений



## Условные обозначения

- |   |  |   |   |
|---|--|---|---|
|  | - граница Зеленодольского муниципального района  |  | I - территория Октябрьского сельского поселения Зеленодольского муниципального района, включаемая в состав территории муниципального образования «город Зеленодольск» Зеленодольского муниципального района                                 |
|  | - границы муниципальных образований  |  | II - территория Айшинского сельского поселения Зеленодольского муниципального района, включаемая в состав территории муниципального образования «город Зеленодольск» Зеленодольского муниципального района                                  |
|  | - А-Б - смежная граница Октябрьского сельского поселения и муниципального образования «город Зеленодольск»                               |  | III - территория муниципального образования «поселок городского типа Васильево» Зеленодольского муниципального района, включаемая в состав территории муниципального образования «город Зеленодольск» Зеленодольского муниципального района |
|  | - В-Б - смежная граница муниципального образования «поселок городского типа Васильево» и муниципального образования «город Зеленодольск» |   |   |
|  | - Г-В - смежная граница муниципального образования «город Зеленодольск» и Айшинского сельского поселения                                 |   |   |
|  | - административные центры поселений  |   |   |
|  | - населенные пункты  |   |   |



Приложение 2  
к проекту решения Совета  
пгт Васильево ЗМР РТ №\_\_, от  
«\_\_» \_\_\_\_ 2015 года «О  
поддержании инициативы  
Совета Зеленодольского  
муниципального района об  
изменении границ отдельных  
муниципальных образований  
Зеленодольского  
муниципального района»

### **Картографическое описание границы территории муниципального образования «поселок городского типа Васильево» Зеленодольского муниципального района**

Настоящее картографическое описание является описанием карты-схемы границы территории муниципального образования "поселок городского типа Васильево" (приложение 1 к Закону Республики Татарстан "Об установлении границ территорий и статусе муниципального образования "Зеленодольский муниципальный район" и муниципальных образований в его составе").

Муниципальное образование «поселок городского типа Васильево» граничит с муниципальным образованием «город Зеленодольск», Айшинским, Новопольским и Октябрьским сельскими поселениями.

Граница муниципального образования «поселок городского типа Васильево» по смежеству с муниципальным образованием «город Зеленодольск» проходит от узловой точки 22 с координатами  $X = 479490,14$ ,  $Y = 1282861,03$ , расположенной в 1,6 км на юго-запад от поселка Октябрьский на стыке границ муниципальных образований «город Зеленодольск», «поселок городского типа Васильево» и Октябрьского сельского поселения, на запад по берегу Куйбышевского водохранилища 550 м, далее по акватории Куйбышевского водохранилища на юг 950 м, пересекая остров, затем на юго-запад 5,0 км, на северо-запад 3,0 км до узловой точки 18 с координатами  $X = 478416,66$ ,  $Y = 1274733,55$ , расположенной в акватории Куйбышевского водохранилища в 2,3 км на юго-запад от поселка городского типа Васильево на стыке границ муниципальных образований «поселок городского типа Васильево», «город Зеленодольск» и Айшинского сельского поселения.

Граница муниципального образования "поселок городского типа Васильево" по смежеству с Айшинским сельским поселением проходит от узловой точки 18 на северо-восток 2,2 км по акватории Куйбышевского водохранилища до его левого берега, далее идет 1,3 км по левому берегу залива до реки Сумки, проходит 1,7 км вверх по ее течению до Горьковской железной дороги, идет на восток 200 м по данной железной дороге, затем проходит на север 400 м по западной границе дамбы,

далее идет на запад ломаной линией 350 м по северной границе коллективных садов, затем проходит на северо-запад ломаной линией 500 м по сельскохозяйственным угодьям, далее идет 200 м на северо-восток по юго-восточной границе и 350 м на юго-запад по северо-западной границе болота, затем проходит по сельскохозяйственным угодьям на северо-запад 100 м, на северо-восток 450 м, на юго-восток 400 м, далее идет на юго-запад 100 м по северной границе и на восток 150 м по южной границе массива леса, затем проходит по сельскохозяйственным угодьям на юго-восток 250 м, на юго-запад 100 м, идет 50 м по северо-западной границе болота, далее проходит ломаной линией по сельскохозяйственным угодьям 50 м на северо-запад и 100 м на юго-запад до болота, затем идет на юго-запад 100 м по северо-западной границе и на северо-восток 50 м по юго-восточной границе болота, далее проходит на восток ломаной линией 100 м по сельскохозяйственным угодьям до другого болота, 50 м по южной границе болота, затем идет на северо-восток ломаной линией 50 м по сельскохозяйственным угодьям, 30 м по юго-восточной границе болота, далее проходит по сельскохозяйственным угодьям на восток 50 м, на юг 50 м, затем идет на юго-восток 100 м по юго-западной границе массива леса, далее проходит на восток 200 м по сельскохозяйственным угодьям до дамбы, пересекая данный массив леса, затем идет на северо-восток 350 м по западной границе дамбы, пересекая полосу отвода автодороги "Казань - Йошкар-Ола" - Васильево, проходит на север 1,9 км по восточной границе полосы отвода данной автодороги до автодороги Казань - Йошкар-Ола, пересекая полосу отвода профилированной автодороги, далее идет на восток 1,6 км по данной автодороге до узловой точки 19, расположенной в 1,2 км на юго-восток от села Ильинское на стыке границ муниципального образования "поселок городского типа Васильево", Айшинского и Новопольского сельских поселений.

Граница муниципального образования "поселок городского типа Васильево" по смежеству с Новопольским сельским поселением проходит от узловой точки 13, расположенной в 500 м на юго-запад от поселка Уряк на стыке границ муниципального образования "поселок городского типа Васильево", Новопольского и Октябрьского сельских поселений, на запад 3,0 км по северной границе лесных кварталов 54, 53, 52, 51 Айшинского участкового лесничества государственного бюджетного учреждения Республики Татарстан "Зеленодольское лесничество", 100 м по сельскохозяйственным угодьям, далее идет на юг 50 м по сельскохозяйственным угодьям, 350 м по западной границе лесного квартала 51, затем проходит на северо-запад 250 м по юго-западной границе обособленного участка лесного квартала 2, далее идет по сельскохозяйственным угодьям на запад 350 м, на север 50 м, затем проходит на восток 50 м по юго-восточной границе, на северо-запад ломаной линией 700 м по северо-восточной границе массива леса, далее идет на север 30 м по сельскохозяйственным угодьям до оврага, проходит на северо-восток 150 м по западной границе оврага, затем идет по сельскохозяйственным угодьям на северо-восток 250 м, ломаной линией на северо-запад 500 м до лесной полосы, проходит по северо-восточной границе лесной

полосы 900 м, далее идет на север 150 м по сельскохозяйственным угодьям до автодороги Казань - Йошкар-Ола, до узловой точки 19.

Граница муниципального образования "поселок городского типа Васильево" по смежеству с Октябрьским сельским поселением проходит от узловой точки 22 на восток 200 м по южной границе коллективных садов, затем проходит на север 100 м по коллективным садам до профилированной автодороги, идет 400 м по западной границе полосы отвода профилированной автодороги до другой профилированной автодороги, проходит на юго-восток 20 м по южной границе полосы отвода данной автодороги, далее идет на северо-восток 100 м по коллективным садам, пересекая полосу отвода данной автодороги, затем проходит на юго-восток 300 м по северо-восточной границе коллективных садов до профилированной автодороги, идет 100 м по северо-восточной границе полосы отвода профилированной автодороги, пересекает ее, проходит на северо-восток 600 м по юго-восточной границе полосы отвода данной автодороги до залива Волжский, далее идет на северо-запад 150 м по правому берегу залива Волжский, пересекая полосу отвода профилированной автодороги, 30 м по данному заливу, пересекая его, 950 м по правому берегу залива Волжский, затем проходит на северо-восток 150 м по восточной границе лесного квартала 60 Айшинского участкового лесничества государственного бюджетного учреждения Республики Татарстан "Зеленодольское лесничество", идет 200 м по полосе отвода Горьковской железной дороги, пересекая ее, далее проходит на север 1,7 км по восточной границе лесных кварталов 60, 54, пересекая озеро, до узловой точки 13.

## ИНФОРМАЦИЯ

об обнаружении и размещении на «Официальном портале правовой информации РТ» решения Совета поселка городского типа Васильево Зеленодольского муниципального района Республики Татарстан №308 от 03.08.2015 г. «О назначении публичных слушаний по проекту решения Совета поселка городского типа Васильево «О поддержании инициативы Совета Зеленодольского муниципального района об изменении границ отдельных муниципальных образований Зеленодольского муниципального района»

**Орган, принявший муниципальный правовой акт:** Совет поселка городского типа Васильево Зеленодольского муниципального района Республики Татарстан.

**Обнаружуемый муниципальный правовой акт:**

Решение шестьдесят восьмого заседания Совета поселка городского типа Васильево Зеленодольского муниципального района Республики Татарстан №308 от 03.08.2015г. «О назначении публичных слушаний по проекту решения Совета поселка городского типа Васильево «О поддержании инициативы Совета Зеленодольского муниципального района об изменении границ отдельных муниципальных образований Зеленодольского муниципального района»

**Дата обнаружения:** 04.08.2015г.

**Место размещения информации:**

- Информационный стенд пгтВасильево, находящийся в здании исполнительного комитета поселка городского типа Васильево ЗМР РТ (РТ, Зеленодольский муниципальный район, пгтВасильево, ул. Свободы, д.1)
- Информационный стенд пгтВасильево, находящийся в здании Васильевской поселковой библиотеки филиала №6 Зеленодольской ЦБС (РТ, Зеленодольский муниципальный район, пгтВасильево, ул.Октябрьская, д.24).
- официальный портал правовой информации РТ: <http://pravo.tatarstan.ru>

Глава пгтВасильево,  
Председатель Совета:



О.А. Антонов

## Протокол

публичных слушаний по проекту решения Совета поселка городского типа Васильево «О поддержании инициативы Совета Зеленодольского муниципального района об изменении границ отдельных муниципальных образований Зеленодольского муниципального района»

15 августа 2015 года

16.00 час.

**Место проведения:** РТ, Зеленодольский муниципальный район, пгтВасильево, ул. Свободы, дом 1, актовый зал административного здания исполнительного комитета пгт Васильево

### **Присутствовали:**

Дашевская Лилия Витальевна - руководителя Исполнительного комитета пгтВасильево;

Халиуллин Эльдар Курбангалеевич – заместитель Руководителя Исполнительного комитета пгтВасильево;

Григорьева Анастасия Вячеславовна – начальник общего отдела Совета пгтВасильево;

Депутаты совета пгтВасильево, жители пгтВасильево.

**Инициатор публичных слушаний:** Совет поселка городского типа Васильево. Публичные слушания назначены решением Совета поселка городского типа Васильево №308 от 3 августа 2015 года «О поддержании инициативы Совета Зеленодольского муниципального района об изменении границ отдельных муниципальных образований Зеленодольского муниципального района»

Решение Совета поселка городского типа Васильево №308 от 03.08.2015, содержащее информацию о дате, времени и месте проведения публичных слушаний по вопросу изменения границ муниципального образования и проект решения Совета поселка городского типа Васильево «О поддержании инициативы Совета Зеленодольского муниципального района об изменении границ отдельных муниципальных образований Зеленодольского муниципального района» официально опубликованы путем размещения на официальном портале правовой информации Республики Татарстан (<http://pravo.tatarstan.ru>), а также обнародованы путем размещения на информационных стендах поселка городского типа Васильево – в здании исполнительного комитета поселка городского типа Васильево ЗМР РТ (РТ, Зеленодольский муниципальный район, пгтВасильево, ул. Свободы, д.1) и Васильевской поселковой библиотеке филиал №6 Зеленодольской ЦБС (РТ, Зеленодольский муниципальный район, пгтВасильево, ул.Октябрьская, д.24).

**Председатель публичных слушаний** - Дашевская Лилия Витальевна - руководитель Исполнительного комитета пгтВасильево.

**Тема публичных слушаний:** проект решения Совета поселка городского типа Васильево «О поддержании инициативы Совета Зеленодольского муниципального района об изменении границ отдельных муниципальных образований Зеленодольского муниципального района»

Председательствующий Дашевская Л.В. открыла публичные слушания, осветила повестку дня. Проинформировала, что с момента опубликования информации о проведении публичных слушаний предложения и замечания от граждан по обсуждаемому вопросу, заявки с правом выступления не поступали.

Повестка дня публичных слушаний принимается единогласно.

Для ведения протокола публичных слушаний избран секретарь - Григорьева Анастасия Вячеславовна – начальник общего отдела Совета пгтВасильево;

Председательствующий Дашевская Л.В. предложила вопросы и предложения по обсуждаемому вопросу задавать в устной форме.

Слушали: Халиуллин Эльдар Курбангалеевич – заместитель руководителя Исполнительного комитета пгтВасильево, который ознакомил присутствующих с экономическим обоснованием инициативы по изменению границ муниципального образования пгтВасильево ЗМР РТ (прилагается).

В ходе обсуждения вопроса повестки дня поступило предложение от депутатов Совета пгтВасильево, включить в реконструкцию существующей дороги «Казань-Йошкар-Ола» - поселок Октябрьский» нижнюю дорогу от пгтВасильево до поселка Октябрьский.

Присутствующие на публичных слушаниях данное предложение поддержали.

Председательствующий Дашевская Л.В. проинформировала о том, что предложение, поступившее от депутатов пгтВасильево, будет включено в заключение публичных слушаний. Публичные слушания объявлены состоявшимися.

Участники публичных слушаний решили:

- поддержать инициативу Совета Зеленодольского муниципального района и дать согласие на изменение границ муниципального образования поселок городского типа Васильево Зеленодольского муниципального района Республики Татарстан согласно карте-схеме;
- просить Совет поселка городского типа Васильево принять соответствующее решение, необходимое для законодательного урегулирования вопроса изменения границ муниципального образования поселок городского типа Васильево, входящего в состав Зеленодольского муниципального района Республики Татарстан;

- секретариату подготовить заключение о результатах публичных слушаний по рассматриваемому вопросу.

Председательствующий Дашевская Л.В. поблагодарила всех участников и объявила публичные слушания закрытыми.

Председательствующий



Л.В. Дашевская

Секретарь:



А.В. Григорьева

Экономическое обоснование  
инициативы по изменению границ муниципальных образований  
«город Зеленодольск», «поселок городского типа Васильево»,  
Айшинского и Октябрьского сельских поселений

В соответствии с распоряжением Правительства Российской Федерации от 29.07.2014 №1398-р город Зеленодольск включен в I категорию монопрофильных муниципальных образований Российской Федерации с наиболее сложным социально-экономическим положением (в том числе во взаимосвязи с проблемами функционирования градообразующих организаций). Согласно постановлению Правительства Российской Федерации от 29.07.2014 №709 город Зеленодольск отнесен к I категории моногородов по уровню безработицы.

Моделью модернизации моногорода Зеленодольска избрана концепция создания крупного промышленно-логистического парка «Технополис «Новая Тура». В рамках девелоперской концепции планируется комплексное оснащение территории объектами производственной, логистической, сервисной и торговой инфраструктуры для последующего привлечения резидентов.

Инвестиционный проект успешно прошел первую фазу (2012-2014 гг.). Построено два павильона оптово-розничной торговли общей площадью 56 тыс. кв. м с общим количеством парковочных мест свыше 2500 машино-мест, распределительный центр плодоовощной продукции площадью 3,5 тыс. кв. м. со стоянкой грузового автомобильного транспорта площадью 25 тыс.кв.м., объекты инженерной инфраструктуры. Освоено более 4,5 млрд. рублей, создано 2500 рабочих мест.

Вторая стадия проекта (2015-2020 гг.) – строительство Межрегионального агропромышленного распределительного центра (МАРЦ Агрополис «Новая Тура»). Предполагается создать около 7500 рабочих мест. План развития предполагает застройку около 196 га.

Миссия МАРЦ состоит во внедрении современной технологической цепочки сбора, сортировки, переработки и реализации сельскохозяйственной продукции. В результате создания МАРЦ будет сокращен объем импорта продовольственных товаров в Республику Татарстан, внедрены современные стандарты переработки и фасовки продукции, созданы благоприятные условия для сбыта по справедливой цене сельхозпродукции, произведенной малыми агропредприятиями.

Предлагаемая модель плана модернизации моногорода учитывает главные преимущества географического положения Зеленодольского района, обеспечит создание большого количества рабочих мест для незанятых граждан и генерацию расширенной налоговой базы, откроет возможности для развития малого и среднего предпринимательства, в том числе в сфере сельского хозяйства.

Реализация проекта «Технополис «Новая Тура» создаст инфраструктурные возможности для развития предприятий малого бизнеса и предпринимательства. Субъекты малого бизнеса рассматриваются как потенциальные резиденты. Уникальность и масштабность проекта вызывает необходимость решения целого



ряда задач: удовлетворение потребности в различного рода товарах и услугах, генерация знаний и инновационных технологий. Таким образом, происходит сближение большого и малого бизнеса. Благодаря своему географическому положению Зеленодольский муниципальный район способствует привлечению инвестиций.

Сеть автомобильных дорог играет важную роль в экономичности перевозок, развитии сельского хозяйства и промышленности Зеленодольского муниципального района. Перевозки автомобильным транспортом ежегодно возрастают. Ни одна отрасль народного хозяйства не может нормально функционировать без участия транспорта.

Планируемая транспортная инфраструктура позволит решить данную проблему. Для успешной реализации инвестиционного проекта «Технополис «Новая Тура» необходимо решить вопрос развития транспортно-логистического каркаса. Необходимо строительство подъездных и внутриплощадочных автомобильных дорог в Зеленодольском муниципальном районе Республики Татарстан. Развитие транспортной инфраструктуры откроет возможности для свободного перемещения товаров и услуг, для конкуренции и свободы экономической деятельности, а также для улучшения условий и уровня жизни населения.

Одной из важнейших транспортных артерий Татарстана, влияющих на промышленный потенциал, развитие социальной инфраструктуры, а также инвестиционную привлекательность региона, является федеральная магистраль М-7 «Волга». Технополис «Новая Тура» находится в юго-западном секторе мощной транспортной развязки на пересечении федеральных трасс М7 Волга и Р-175 Казань – Йошкар-Ола. В настоящее время существует лишь один въезд-выезд на территорию Технополиса «Новая Тура» со стороны федеральной трассы Р-175. Остро необходим выход на М7 (на южную сторону) для закольцовки транспортного потока с территорией Технополиса «Новая Тура», повышения пропускной способности дорожного каркаса, избежание чрезвычайных ситуаций.

Строительство внутриплощадочных автомобильных дорог обусловлена:

- необходимостью обеспечения беспрепятственного подъезда к торговым и складским площадкам на территории Технополиса для «закольцовки» транспортного потока на территории Технополиса «Новая Тура», повышения пропускной способности дорожной инфраструктуры и острой необходимостью выхода на М7 (на южную сторону) во избежание чрезвычайных ситуаций;

- пригородным положением Технополиса «Новая Тура», прилеганием к загруженным магистралям районного значения;

- постоянным присутствием на существующей территории Технополиса «Новая Тура» около 300 грузовых автомобилей с прицепом и полуприцепом, находящихся одновременно в процессе погрузки-разгрузки;

- ежедневным потоком покупателей, приезжающих со всего Приволжского федерального округа, который составляет до 15 тысяч человек в будни и до 30 тысяч человек в выходные дни, использующие для поездок личный, а также, бесплатный общественный транспорт из г.Казань.

Дополнительно в целях обеспечения подъезда от железнодорожной станции «Обсерватория» и пос. Октябрьский к «Технополису «Новая Тура» предусмотрена реконструкция существующей дороги «Казань-Йошкар-Ола»-Октябрьский от пос. Октябрьский (в районе ж/д станции «Обсерватория») до пос. Ореховка с возможностью выезда на трассу «1Р 175 Йошкар-Ола-Зеленодольск до магистрали М-7 «Волга» и заездом на территорию Технополиса «Новая Тура». Год постройки данной дороги 1977г. Реконструкция автомобильной дороги до 2015г. не производилась и необходима для обеспечения проезда с Технополиса к железной дороге и к дороге Казань – Зеленодольск.

Проектом предусмотрена реконструкция подземного перехода на железнодорожной станции «Обсерватория». При вводе в эксплуатацию объектов Технополиса «Новая Тура» резко возросла нагрузка на подземный переход в связи с тем, что покупатели близлежащих населенных пунктов, не имеющие личного автомобильного транспорта, добираются до станции «Обсерватория» на электрическом железнодорожном транспорте, далее – на общественном маршрутном автобусе до Технополиса «Новая Тура». Реконструкция предусмотрена в связи несоответствием элементов подземного пешеходного перехода геометрическим параметрам и требованиям безопасности движения пешеходов.

Кроме того, проектом также предусматривается наружное электроосвещение дорог и освещение подземного пешеходного перехода в районе ж/д остановочной платформы «Обсерватория».

Изменение границ муниципальных образований «город Зеленодольск», «поселок городского типа Васильево», Айшинского и Октябрьского сельских поселений обусловлено требованиями Фонда развития моногородов.

## **Картографическое описание границы территории муниципального образования «поселок городского типа Васильево» Зеленодольского муниципального района**

Настоящее картографическое описание является описанием карты-схемы границы территории муниципального образования "поселок городского типа Васильево" (приложение 1 к Закону Республики Татарстан "Об установлении границ территорий и статусе муниципального образования "Зеленодольский муниципальный район" и муниципальных образований в его составе").

Муниципальное образование «поселок городского типа Васильево» граничит с муниципальным образованием «город Зеленодольск», Айшинским, Новопольским и Октябрьским сельскими поселениями.

Граница муниципального образования «поселок городского типа Васильево» по смежеству с муниципальным образованием «город Зеленодольск» проходит от узловой точки 22 с координатами  $X = 479490,14$ ,  $Y = 1282861,03$ , расположенной в 1,6 км на юго-запад от поселка Октябрьский на стыке границ муниципальных образований «город Зеленодольск», «поселок городского типа Васильево» и Октябрьского сельского поселения, на запад по берегу Куйбышевского водохранилища 550 м, далее по акватории Куйбышевского водохранилища на юг 950 м, пересекая остров, затем на юго-запад 5,0 км, на северо-запад 3,0 км до узловой точки 18 с координатами  $X = 478416,66$ ,  $Y = 1274733,55$ , расположенной в акватории Куйбышевского водохранилища в 2,3 км на юго-запад от поселка городского типа Васильево на стыке границ муниципальных образований «поселок городского типа Васильево», «город Зеленодольск» и Айшинского сельского поселения.

Граница муниципального образования "поселок городского типа Васильево" по смежеству с Айшинским сельским поселением проходит от узловой точки 18 на северо-восток 2,2 км по акватории Куйбышевского водохранилища до его левого берега, далее идет 1,3 км по левому берегу залива до реки Сумки, проходит 1,7 км вверх по ее течению до Горьковской железной дороги, идет на восток 200 м по данной железной дороге, затем проходит на север 400 м по западной границе дамбы, далее идет на запад ломаной линией 350 м по северной границе коллективных садов, затем проходит на северо-запад ломаной линией 500 м по сельскохозяйственным угодьям, далее идет 200 м на северо-восток по юго-восточной границе и 350 м на юго-запад по северо-западной границе болота, затем проходит по сельскохозяйственным угодьям на северо-запад 100 м, на северо-восток 450 м, на юго-восток 400 м, далее идет на юго-запад 100 м по северной границе и на восток 150 м по южной границе массива леса, затем проходит по сельскохозяйственным угодьям на юго-восток 250 м, на юго-запад 100 м, идет 50 м по северо-западной границе болота, далее проходит ломаной линией по сельскохозяйственным угодьям 50 м на северо-запад и 100 м на юго-запад до болота, затем идет на юго-запад 100 м по северо-западной границе и на северо-восток 50 м по юго-восточной границе болота, далее проходит на восток ломаной линией 100 м по сельскохозяйственным

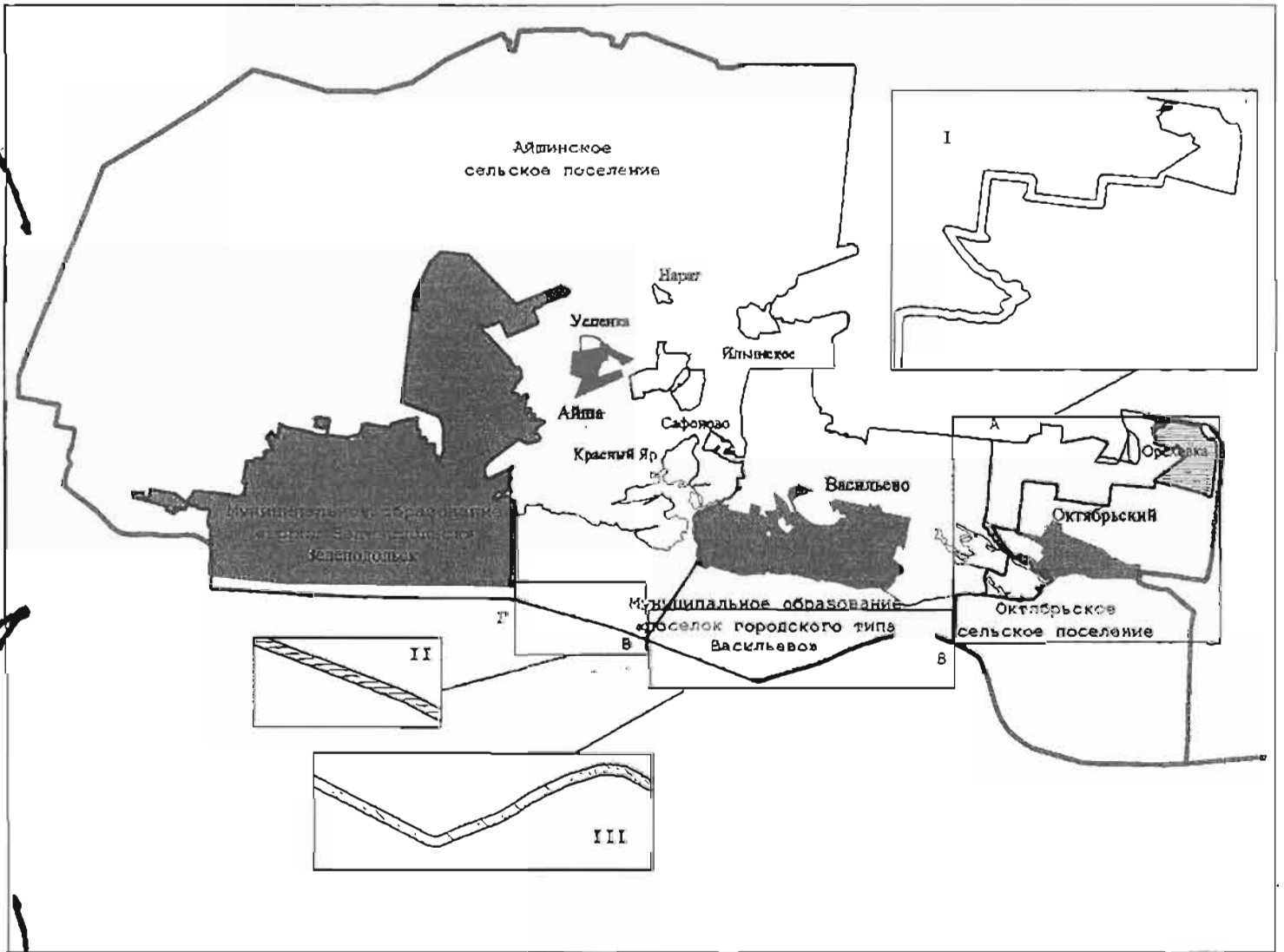
угодьям до другого болота, 50 м по южной границе болота, затем идет на северо-восток ломаной линией 50 м по сельскохозяйственным угодьям, 30 м по юго-восточной границе болота, далее проходит по сельскохозяйственным угодьям на восток 50 м, на юг 50 м, затем идет на юго-восток 100 м по юго-западной границе массива леса, далее проходит на восток 200 м по сельскохозяйственным угодьям до дамбы, пересекая данный массив леса, затем идет на северо-восток 350 м по западной границе дамбы, пересекая полосу отвода автодороги "Казань - Йошкар-Ола" - Васильево, проходит на север 1,9 км по восточной границе полосы отвода данной автодороги до автодороги Казань - Йошкар-Ола, пересекая полосу отвода профилированной автодороги, далее идет на восток 1,6 км по данной автодороге до узловой точки 19, расположенной в 1,2 км на юго-восток от села Ильинское на стыке границ муниципального образования "поселок городского типа Васильево", Айшинского и Новопольского сельских поселений.

Граница муниципального образования "поселок городского типа Васильево" по смежеству с Новопольским сельским поселением проходит от узловой точки 13, расположенной в 500 м на юго-запад от поселка Урняк на стыке границ муниципального образования "поселок городского типа Васильево", Новопольского и Октябрьского сельских поселений, на запад 3,0 км по северной границе лесных кварталов 54, 53, 52, 51 Айшинского участкового лесничества государственного бюджетного учреждения Республики Татарстан "Зеленодольское лесничество", 100 м по сельскохозяйственным угодьям, далее идет на юг 50 м по сельскохозяйственным угодьям, 350 м по западной границе лесного квартала 51, затем проходит на северо-запад 250 м по юго-западной границе обособленного участка лесного квартала 2, далее идет по сельскохозяйственным угодьям на запад 350 м, на север 50 м, затем проходит на восток 50 м по юго-восточной границе, на северо-запад ломаной линией 700 м по северо-восточной границе массива леса, далее идет на север 30 м по сельскохозяйственным угодьям до оврага, проходит на северо-восток 150 м по западной границе оврага, затем идет по сельскохозяйственным угодьям на северо-восток 250 м, ломаной линией на северо-запад 500 м до лесной полосы, проходит по северо-восточной границе лесной полосы 900 м, далее идет на север 150 м по сельскохозяйственным угодьям до автодороги Казань - Йошкар-Ола, до узловой точки 19.











Граница муниципального образования "поселок городского типа Васильево" по смежеству с Октябрьским сельским поселением проходит от узловой точки 22 на восток 200 м по южной границе коллективных садов, затем проходит на север 100 м по коллективным садам до профилированной автодороги, идет 400 м по западной границе полосы отвода профилированной автодороги до другой профилированной автодороги, проходит на юго-восток 20 м по южной границе полосы отвода данной автодороги, далее идет на северо-восток 100 м по коллективным садам, пересекая полосу отвода данной автодороги, затем проходит на юго-восток 300 м по северо-восточной границе коллективных садов до профилированной автодороги, идет 100 м по северо-восточной границе полосы отвода профилированной автодороги, пересекает ее, проходит на северо-восток 600 м по юго-восточной границе полосы

отвода данной автодороги до залива Волжский, далее идет на северо-запад 150 м по правому берегу залива Волжский, пересекая полосу отвода профилированной автодороги, 30 м по данному заливу, пересекая его, 950 м по правому берегу залива Волжский, затем проходит на северо-восток 150 м по восточной границе лесного квартала 60 Айпинского участкового лесничества государственного бюджетного учреждения Республики Татарстан "Зеленодольское лесничество", идет 200 м по полосе отвода Горьковской железной дороги, пересекая ее, далее проходит на север 1,7 км по восточной границе лесных кварталов 60, 54, пересекая озеро, до узловой точки 13.

**Карта-схема**  
 границ муниципальных образований  
 с учетом изменений



Условные обозначения

- |  |  |
|--|--|
| <ul style="list-style-type: none"> <li> - граница Зеленодольского муниципального района</li> <li> - границы муниципальных образований</li> <li> - А-Б - смежная граница Октябрьского сельского поселения и муниципального образования «город Зеленодольск»</li> <li> - В-В - смежная граница муниципального образования «поселок городского типа Васильево» и муниципального образования «город Зеленодольск»</li> <li> - Г-В - смежная граница муниципального образования «город Зеленодольск» и Айдинского сельского поселения</li> <li> - административные центры поселений</li> <li> - населенные пункты</li> </ul> | <ul style="list-style-type: none"> <li> I - территория Октябрьского сельского поселения Зеленодольского муниципального района, включаемая в состав территории муниципального образования «город Зеленодольск» Зеленодольского муниципального района</li> <li> II - территория Айдинского сельского поселения Зеленодольского муниципального района, включаемая в состав территории муниципального образования «город Зеленодольск» Зеленодольского муниципального района</li> <li> III - территория муниципального образования «поселок городского типа Васильево» Зеленодольского муниципального района, включаемая в состав территории муниципального образования «город Зеленодольск» Зеленодольского муниципального района</li> </ul> |
|--|--|

## Заключение

о результатах публичных слушаний по проекту решения Совета поселка городского типа Васильево «О поддержании инициативы Совета Зеленодольского муниципального района об изменении границ отдельных муниципальных образований Зеленодольского муниципального района»

пгтВасильево

15 августа 2015 г.

Обсудив проект решения Совета поселка городского типа Васильево «О поддержании инициативы Совета Зеленодольского муниципального района об изменении границ отдельных муниципальных образований Зеленодольского муниципального района» и учитывая мнение жителей и перспективу развития муниципального образования, участники публичных слушаний одобрили его и рекомендовали:

- поддержать инициативу Совета Зеленодольского муниципального района и дать согласие на изменение границ муниципального образования поселок городского типа Васильево Зеленодольского муниципального района Республики Татарстан согласно карте-схеме;

- просить Совет поселка городского типа Васильево принять соответствующее решение, необходимое для законодательного урегулирования вопроса изменения границ муниципального образования поселок городского типа Васильево, входящего в состав Зеленодольского муниципального района Республики Татарстан

- просить Совет Зеленодольского муниципального района рассмотреть вопрос в рамках проекта создания крупного промышленного –логистического парка «Технополис «Новая Тура» включить в реконструкцию существующей дороги «Казань-Йошкар-Ола» - поселок Октябрьский» нижнюю дорогу от пгтВасильево до поселка Октябрьский.

Председательствующий



*Л.В. Дашевская*

Л.В. Дашевская

Секретарь:

*А.В. Григорьева*

А.В. Григорьева

Верно:

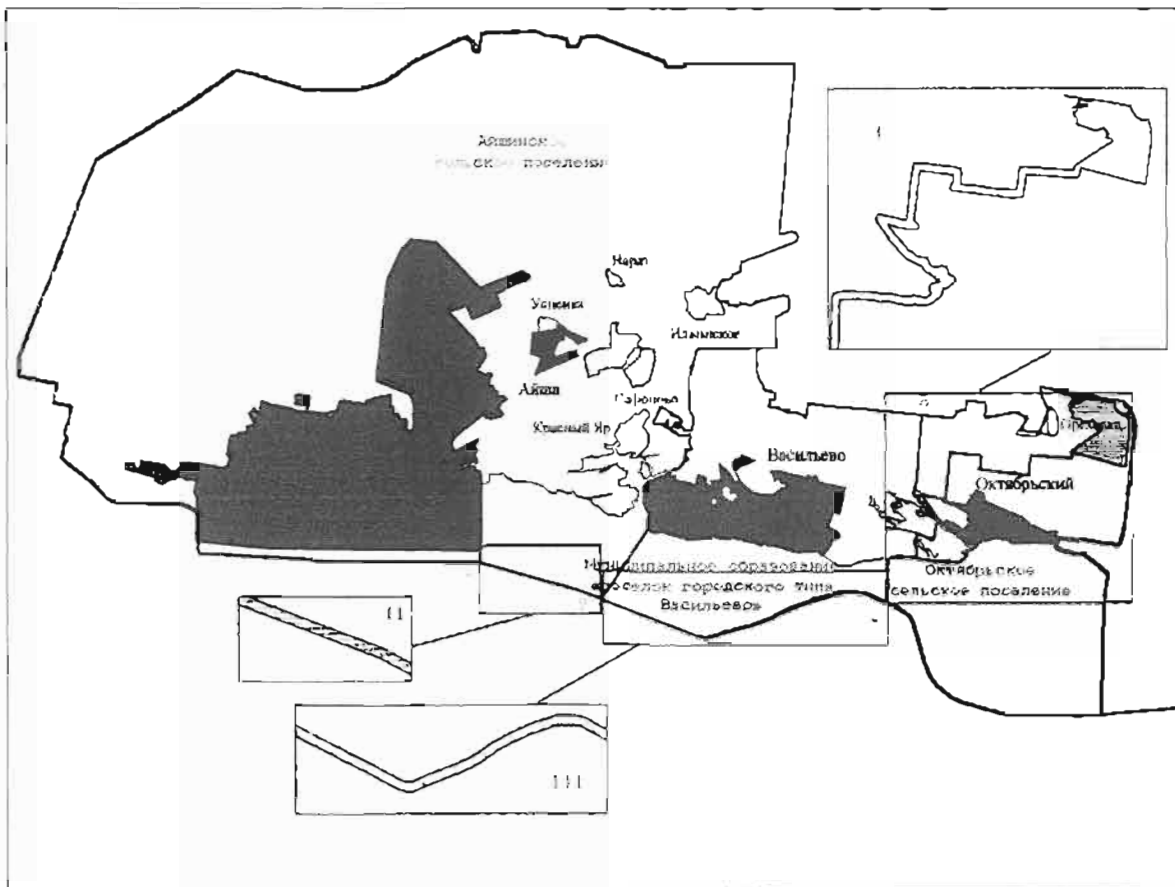
Глава пгтВасильево:













*О.А. Антонов*

О.А. Антонов

**Карта-схема**  
 границ муниципальных образований  
 с учетом изменений



**Условные обозначения**

- |   |  |
|---|--|
| <ul style="list-style-type: none"> <li> - граница Зеленодольского муниципального района</li> <li> - границы муниципальных образований</li> <li> - А-Б - условная граница Октябрьского сельского поселения и муниципального образования «город Зеленодольск»</li> <li> - В-Б - условная граница муниципального образования «поселок городского типа Васильево» и муниципального образования «город Зеленодольск»</li> <li> - Г-В - условная граница муниципального образования «город Зеленодольск» и Айванского сельского поселения</li> <li> - административные центры поселений</li> <li> - населенные пункты</li> </ul> | <ul style="list-style-type: none"> <li> I - территория Октябрьского сельского поселения Зеленодольского муниципального района, включаемая в состав территории муниципального образования «город Зеленодольск» Зеленодольского муниципального района</li> <li> II - территория Айванского сельского поселения Зеленодольского муниципального района, включаемая в состав территории муниципального образования «город Зеленодольск» Зеленодольского муниципального района</li> <li> III - территория муниципального образования «поселок городского типа Васильево» Зеленодольского муниципального района, включаемая в состав территории муниципального образования «город Зеленодольск» Зеленодольского муниципального района</li> </ul> |
|---|--|



## ИНФОРМАЦИЯ

об обнаружении и размещении на «Официальном портале правовой информации РТ» заключения о результатах публичных слушаний по проекту решения Совета поселка городского типа Васильево «О поддержании инициативы Совета Зеленодольского муниципального района об изменении границ отдельных муниципальных образований Зеленодольского муниципального района»

Дата обнаружения: 17.08.2015 г.

### Место размещения информации:

- Информационный стенд пгтВасильево, находящийся в здании исполнительного комитета поселка городского типа Васильево ЗМР РТ (РТ, Зеленодольский муниципальный район, пгтВасильево, ул. Свободы, д.1)
  - Информационный стенд пгтВасильево, находящийся в здании Васильевской поселковой библиотеки филиала №6 Зеленодольской ЦБС (РТ, Зеленодольский муниципальный район, пгтВасильево, ул.Октябрьская, д.24).
- официальный портал правовой информации РТ: <http://pravo.tatarstan.ru>

Глава пгтВасильево,  
Председатель Совета:



О.А. Антонов

Совет поселка городского типа Васильево  
Зеленодольского муниципального района  
Республики Татарстан

РЕШЕНИЕ

19 августа 2015 года

№309

О поддержании инициативы Совета  
Зеленодольского муниципального района об  
изменении границ отдельных муниципальных  
образований Зеленодольского  
муниципального района


Рассмотрев инициативу Совета Зеленодольского муниципального района, выдвинутую решением № 552 от 31 июля 2015 года, выражая мнение населения, в соответствии с Федеральным законом от 6 октября 2003 года №131-ФЗ «Об общих принципах организации местного самоуправления в Российской Федерации», Законом Республики Татарстан от 28 июля 2004 года №45-ЗРТ «О местном самоуправлении в Республике Татарстан», Совет поселка городского типа Васильево решил:

1. Поддержать инициативу Совета Зеленодольского муниципального района и дать согласие на изменение границ муниципального образования поселок городского типа Васильево Зеленодольского муниципального района Республики Татарстан согласно карте-схеме (приложение №1 к настоящему решению).

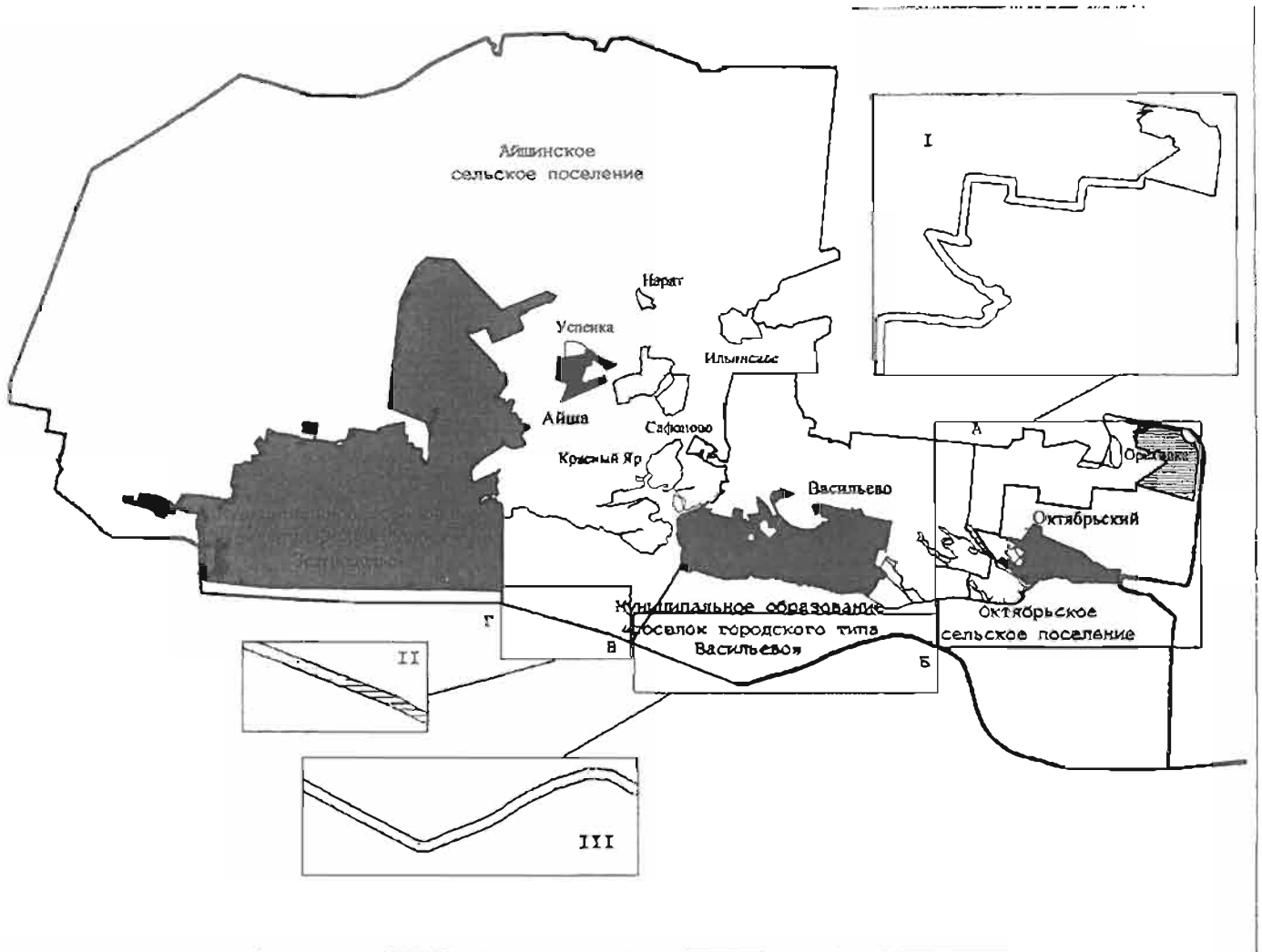
2. Согласовать описание границ территории муниципального образования поселок городского типа Васильево в соответствии с картой-схемой границ муниципальных образований, входящих в состав муниципального образования «Зеленодольский муниципальный район» (приложение №2 к настоящему решению).

3. Разместить настоящее решение на официальном портале правовой информации Республики Татарстан (<http://pravo.tatarstan.ru>) и обнародовать путем размещения на информационных стендах поселка городского типа Васильево – в здании исполнительного комитета поселка городского типа Васильево ЗМР РТ (РТ, Зеленодольский муниципальный район, пгтВасильево, ул. Свободы, д.1) и Васильевской поселковой библиотеке филиал №6 Зеленодольской ЦБС (РТ, Зеленодольский муниципальный район, пгтВасильево, ул.Октябрьская, д.24).









Глава пгтВасильево,  
Председатель Совета:



О.А. Антонов



Условные обозначения

- |  |  |   |   |
|--|--|---|---|
|   | - граница Зelenодольского муниципального района  |  | I - территория Октябрьского сельского поселения Зelenодольского муниципального района, включаемая в состав территории муниципального образования «город Зelenодольск» Зelenодольского муниципального района                                 |
|   | - границы муниципальных образований  |  | II - территория Айшинского сельского поселения Зelenодольского муниципального района, включаемая в состав территории муниципального образования «город Зelenодольск» Зelenодольского муниципального района                                  |
|   | - А-Б - смежная граница Октябрьского сельского поселения и муниципального образования «город Зelenодольск» |  | III - территория муниципального образования «поселок городского типа Васильево» Зelenодольского муниципального района, включаемая в состав территории муниципального образования «город Зelenодольск» Зelenодольского муниципального района |
| - В-Б - смежная граница муниципального образования «поселок городского типа Васильево» и муниципального образования «город Зelenодольск» |  |   |   |
| - Г-В - смежная граница муниципального образования «город Зelenодольск» и Айшинского сельского поселения                                 |  |   |   |
|   | - административные центры поселений  |   |   |
|   | - населенные пункты  |   |   |

Приложение 2  
к решению Совета  
пгт Васильево ЗМР РТ  
№ 309 от 19 августа 2015 года

## **Картографическое описание границы территории муниципального образования «поселок городского типа Васильево» Зеленодольского муниципального района**

Настоящее картографическое описание является описанием карты-схемы границы территории муниципального образования "поселок городского типа Васильево" (приложение 1 к Закону Республики Татарстан "Об установлении границ территорий и статусе муниципального образования "Зеленодольский муниципальный район" и муниципальных образований в его составе").

Муниципальное образование «поселок городского типа Васильево» граничит с муниципальным образованием «город Зеленодольск», Айшинским, Новопольским и Октябрьским сельскими поселениями.

Граница муниципального образования «поселок городского типа Васильево» по смежеству с муниципальным образованием «город Зеленодольск» проходит от узловой точки 22 с координатами  $X = 479490,14$ ,  $Y = 1282861,03$ , расположенной в 1,6 км на юго-запад от поселка Октябрьский на стыке границ муниципальных образований «город Зеленодольск», «поселок городского типа Васильево» и Октябрьского сельского поселения, на запад по берегу Куйбышевского водохранилища 550 м, далее по акватории Куйбышевского водохранилища на юг 950 м, пересекая остров, затем на юго-запад 5,0 км, на северо-запад 3,0 км до узловой точки 18 с координатами  $X = 478416,66$ ,  $Y = 1274733,55$ , расположенной в акватории Куйбышевского водохранилища в 2,3 км на юго-запад от поселка городского типа Васильево на стыке границ муниципальных образований «поселок городского типа Васильево», «город Зеленодольск» и Айшинского сельского поселения.

Граница муниципального образования "поселок городского типа Васильево" по смежеству с Айшинским сельским поселением проходит от узловой точки 18 на северо-восток 2,2 км по акватории Куйбышевского водохранилища до его левого берега, далее идет 1,3 км по левому берегу залива до реки Сумки, проходит 1,7 км вверх по ее течению до Горьковской железной дороги, идет на восток 200 м по данной железной дороге, затем проходит на север 400 м по западной границе дамбы, далее идет на запад ломаной линией 350 м по северной границе коллективных садов, затем проходит на северо-запад ломаной линией 500 м по сельскохозяйственным угодьям, далее идет 200 м на северо-восток по юго-восточной границе и 350 м на юго-запад по северо-западной границе болота, затем проходит по сельскохозяйственным угодьям на северо-запад 100 м, на северо-восток 450 м, на юго-восток 400 м, далее идет на юго-запад 100 м по северной границе и на восток

150 м по южной границе массива леса, затем проходит по сельскохозяйственным угодьям на юго-восток 250 м, на юго-запад 100 м, идет 50 м по северо-западной границе болота, далее проходит ломаной линией по сельскохозяйственным угодьям 50 м на северо-запад и 100 м на юго-запад до болота, затем идет на юго-запад 100 м по северо-западной границе и на северо-восток 50 м по юго-восточной границе болота, далее проходит на восток ломаной линией 100 м по сельскохозяйственным угодьям до другого болота, 50 м по южной границе болота, затем идет на северо-восток ломаной линией 50 м по сельскохозяйственным угодьям, 30 м по юго-восточной границе болота, далее проходит по сельскохозяйственным угодьям на восток 50 м, на юг 50 м, затем идет на юго-восток 100 м по юго-западной границе массива леса, далее проходит на восток 200 м по сельскохозяйственным угодьям до дамбы, пересекая данный массив леса, затем идет на северо-восток 350 м по западной границе дамбы, пересекая полосу отвода автодороги "Казань - Йошкар-Ола" - Васильево, проходит на север 1,9 км по восточной границе полосы отвода данной автодороги до автодороги Казань - Йошкар-Ола, пересекая полосу отвода профилированной автодороги, далее идет на восток 1,6 км по данной автодороге до узловой точки 19, расположенной в 1,2 км на юго-восток от села Ильинское на стыке границ муниципального образования "поселок городского типа Васильево", Айшинского и Новопольского сельских поселений.

Граница муниципального образования "поселок городского типа Васильево" по смежеству с Новопольским сельским поселением проходит от узловой точки 13, расположенной в 500 м на юго-запад от поселка Урняк на стыке границ муниципального образования "поселок городского типа Васильево", Новопольского и Октябрьского сельских поселений, на запад 3,0 км по северной границе лесных кварталов 54, 53, 52, 51 Айшинского участкового лесничества государственного бюджетного учреждения Республики Татарстан "Зеленодольское лесничество", 100 м по сельскохозяйственным угодьям, далее идет на юг 50 м по сельскохозяйственным угодьям, 350 м по западной границе лесного квартала 51, затем проходит на северо-запад 250 м по юго-западной границе обособленного участка лесного квартала 2, далее идет по сельскохозяйственным угодьям на запад 350 м, на север 50 м, затем проходит на восток 50 м по юго-восточной границе, на северо-запад ломаной линией 700 м по северо-восточной границе массива леса, далее идет на север 30 м по сельскохозяйственным угодьям до оврага, проходит на северо-восток 150 м по западной границе оврага, затем идет по сельскохозяйственным угодьям на северо-восток 250 м, ломаной линией на северо-запад 500 м до лесной полосы, проходит по северо-восточной границе лесной полосы 900 м, далее идет на север 150 м по сельскохозяйственным угодьям до автодороги Казань - Йошкар-Ола, до узловой точки 19.

Граница муниципального образования "поселок городского типа Васильево" по смежеству с Октябрьским сельским поселением проходит от узловой точки 22 на восток 200 м по южной границе коллективных садов, затем проходит на север 100 м по коллективным садам до профилированной автодороги, идет 400 м по западной границе полосы отвода профилированной автодороги до другой профилированной

автодороги, проходит на юго-восток 20 м по южной границе полосы отвода данной автодороги, далее идет на северо-восток 100 м по коллективным садам, пересекая полосу отвода данной автодороги, затем проходит на юго-восток 300 м по северо-восточной границе коллективных садов до профилированной автодороги, идет 100 м по северо-восточной границе полосы отвода профилированной автодороги, пересекает ее, проходит на северо-восток 600 м по юго-восточной границе полосы отвода данной автодороги до залива Волжский, далее идет на северо-запад 150 м по правому берегу залива Волжский, пересекая полосу отвода профилированной автодороги, 30 м по данному заливу, пересекая его, 950 м по правому берегу залива Волжский, затем проходит на северо-восток 150 м по восточной границе лесного квартала 60 Айшинского участкового лесничества государственного бюджетного учреждения Республики Татарстан "Зеленодольское лесничество", идет 200 м по полосе отвода Горьковской железной дороги, пересекая ее, далее проходит на север 1,7 км по восточной границе лесных кварталов 60, 54, пересекая озеро, до узловой точки 13.

## ИНФОРМАЦИЯ

об обнародовании и размещении на «Официальном портале правовой информации РТ» решения Совета поселка городского типа Васильево Зеленодольского муниципального района Республики Татарстан №309 от 19.08.2015 г. «О поддержании инициативы Совета Зеленодольского муниципального района об изменении границ отдельных муниципальных образований Зеленодольского муниципального района»

**Орган, принявший муниципальный правовой акт:** Совет поселка городского типа Васильево Зеленодольского муниципального района Республики Татарстан.


**Обнародуемый муниципальный правовой акт:** Решение шестьдесят девятого заседания Совета поселка городского типа Васильево Зеленодольского муниципального района Республики Татарстан №309 от 19.08.2015г. «О поддержании инициативы Совета Зеленодольского муниципального района об изменении границ отдельных муниципальных образований Зеленодольского муниципального района»

**Дата обнародования:** 19.08.2015г.

### Место размещения информации:

- Информационный стенд пгтВасильево, находящийся в здании исполнительного комитета поселка городского типа Васильево ЗМР РТ (РТ, Зеленодольский муниципальный район, пгтВасильево, ул. Свободы, д.1)
- Информационный стенд пгтВасильево, находящийся в здании Васильевской поселковой библиотеки филиала №6 Зеленодольской ЦБС (РТ, Зеленодольский муниципальный район, пгтВасильево, ул.Октябрьская, д.24).
- официальный портал правовой информации РТ: <http://pravo.tatarstan.ru>

Глава пгтВасильево,  
Председатель Совета:



О.А. Антонов

## ВЫПИСКА ИЗ УСТАВА

муниципального образования «Айшинское сельское поселение»  
Зеленодольского муниципального района Республики Татарстан,  
принятого решением Айшинского Совета местного самоуправления  
№113 от 28 июня 2005 года (в редакции решений Совета Айшинского  
сельского поселения № 32 от 03.10. 2006года, № 64 от 19 июля 2007 года,  
№ 139 от 05 августа 2009 года, № 187 от 02.09.2010г., № 65 от 16.04.2012г.  
№81 от 17.06.2013г., №181 от 19.03.2015г.)

### **Статья 74. Порядок опубликования (обнародования) и вступления в силу муниципальных правовых актов**

1. Решения Совета Поселения вступают в силу по истечении 10 дней со дня их подписания Главой Поселения, если иное не определено самим решением.

Правовые акты Совета Поселения о налогах и сборах вступают в силу в соответствии с Налоговым кодексом Российской Федерации.

Решения Совета Поселения о принятии Устава Поселения или внесении изменений и дополнений в настоящий Устав вступают в силу в порядке, установленном федеральным законом, настоящим Уставом.

2. Правовые акты Главы Поселения, иных должностных лиц местного самоуправления вступают в силу со дня их подписания, если иное не установлено самими актами.

3. Муниципальные правовые акты, затрагивающие права, свободы и обязанности человека и гражданина, вступают в силу после их официального опубликования (обнародования).

4. Каждый муниципальный правовой акт должен содержать его реквизиты: наименование, дату его подписания (для правовых актов, принятых Советом Поселения – также дату его принятия Советом Поселения), регистрационный номер, наименование должностного лица, подписавшего правовой акт.

5. Решения Совета Поселения о бюджете Поселения, об отчете о его исполнении, об установлении местных налогов и сборов, Регламент Совета Поселения, иные нормативные правовые акты, принятые Советом Поселения, Главой Поселения, должны быть официально опубликованы (обнародованы) в десятидневный срок со дня их подписания, за исключением муниципальных правовых актов или их отдельных положений, содержащих сведения, распространение которых ограничено федеральным законом.

6. Обязательному официальному опубликованию (обнародованию) подлежат также ненормативные правовые акты о назначении муниципальных выборов, местного референдума, голосования по отзыву депутата Совета Поселения, по вопросу изменения границ, преобразования Поселения, избрании Главы Поселения и его заместителя, и иные акты в соответствии с законодательством.



7. Ненормативные муниципальные правовые акты, официальное опубликование (обнародование) которых в соответствии с законодательством или настоящим Уставом не является обязательным, могут быть опубликованы (обнародованы) по решению издавших их органов или должностных лиц местного самоуправления Поселения.

8. При опубликовании (обнародовании) указываются реквизиты муниципального правового акта.

9. Официальное опубликование (обнародование) муниципальных правовых актов осуществляется посредством:

- рассылки (раздачи) в централизованном порядке текста правового акта жителям Поселения, в том числе в виде специального печатного издания;

- размещения текста правового акта на специальных информационных стендах на территории населенных пунктов Поселения. Количество указанных стендов и места их расположения утверждаются Советом Поселения и должны обеспечивать возможность беспрепятственного ознакомления с текстом муниципального правового акта жителями Поселения;

- размещения текста правового акта на «Официальном портале правовой информации Республики Татарстан» (<http://pravo.tatarstan.ru>).

10. При опубликовании (обнародовании) муниципального правового акта должны быть указаны дата обнародования соответствующего акта, которые должны соответствовать дате начала рассылки (раздачи) акта или его размещения на информационном стенде.

11. Муниципальные нормативные правовые акты, затрагивающие права, свободы и обязанности человека и гражданина, устанавливающие правовой статус органов местного самоуправления, муниципальных предприятий и учреждений, направляются Главой Поселения в Министерство юстиции Республики Татарстан для включения в единый банк нормативных правовых актов Республики Татарстан в порядке и в сроки, установленные законодательством.

Глава муниципального образования «Айшинское сельское поселение»,  
председатель Совета

С.Н. Моисеев

ВЕРНО

Глава Айшинского сельского поселения



С.Н. Моисеев

2015г.

**РЕСПУБЛИКА ТАТАРСТАН**  
**ЗЕЛЕНОДОЛЬСКИЙ МУНИЦИПАЛЬНЫЙ РАЙОН**  
**СОВЕТ АЙШИНСКОГО СЕЛЬСКОГО ПОСЕЛЕНИЯ**  
**Р Е Ш Е Н И Е**

**КАРА**

3 августа 2015 года

№205

О назначении публичных слушаний по проекту решения Совета Айшинского сельского поселения «О поддержании инициативы Совета Зеленодольского муниципального района об изменении границ отдельных муниципальных образований Зеленодольского муниципального района»

Рассмотрев инициативу Совета Зеленодольского муниципального района, выдвинутую решением № 552 от 31 июля 2015 года, руководствуясь Федеральным законом от 6 октября 2003 года №131-ФЗ «Об общих принципах организации местного самоуправления в Российской Федерации», Законом Республики Татарстан от 28 июля 2004 года №45-ЗРТ «О местном самоуправлении в Республике Татарстан», в целях обеспечения прав жителей на участие в обсуждении проектов муниципальных правовых актов и выявления их мнения по вопросу изменения границ муниципальных образований, Совет Айшинского сельского поселения решил:

1. Назначить на 15 августа 2015 года проведение публичных слушаний по проекту решения Совета Айшинского сельского поселения «О поддержании инициативы Совета Зеленодольского муниципального района об изменении границ отдельных муниципальных образований Зеленодольского муниципального района» (прилагается).

2. Определить:

2.1. место проведения публичных слушаний - здание РДК им. А.Н. Баязитова по адресу: РТ, Зеленодольский район, с. Айша, ул. Молодежная, д.60 Б;

2.2. время проведения - 16.00;

2.3. срок проведения – 1 день;

2.4. адрес, по которому могут представляться предложения и замечания по обсуждаемому вопросу, подаваться заявки на участие в публичных слушаниях с правом выступления - РТ, Зеленодольский район, с. Айша, ул. Молодежная, д.60, каб.2 (в рабочие дни – с 8.00 до 17.00);

2.5. срок подачи заявок на участие в публичных слушаниях с правом выступления - до 8 августа 2015 года.

3. Поручить Исполнительному комитету Айшинского сельского поселения подготовить и провести публичные слушания по проекту решения

Совета Айшинского сельского поселения, указанному в пункте 1 настоящего решения, в установленном порядке и определенные настоящим решением сроки.

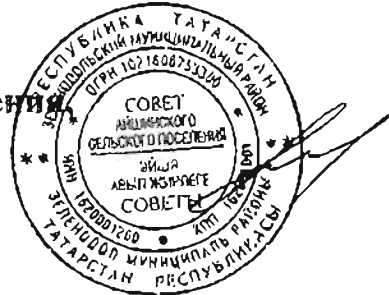
4. Предложить Исполнительному комитету Зеленодольского муниципального района, муниципальному бюджетному учреждению «Управление архитектуры и градостроительной политики Зеленодольского муниципального района» направить представителей для принятия участия на публичных слушаниях.

5. Разместить в срок до 4 августа 2015 года настоящее решение и проект решения, указанный в пункте 1 настоящего решения, на официальном портале правовой информации Республики Татарстан (<http://pravo.tatarstan.ru>) и обнародовать путем размещения на стендах, установленных Советом Айшинского сельского поселения по адресу: на здании Айшинской СОШ РТ, Зеленодольский район, с.Айша, ул. Светлая, д.1, на здании РДК им.Баязитова РТ, Зеленодольский район с.Айша, ул. Молодежная д.60 Б, на здании Красноярская ООШ РТ, Зеленодольский район, д. Красный Яр, ул.Школьная, д. 1А.

6. Контроль за исполнением настоящего решения возложить на Руководителя Исполнительного комитета Айшинского сельского поселения.

7. Настоящее решение вступает в силу после его официального опубликования (обнародования).

Глава Айшинского сельского поселения,  
председатель Совета



С.Н. Моисеев

**Совет Айшинского сельского поселения**  
**РЕШЕНИЕ**

«\_\_\_» \_\_\_\_\_ 2015 года

№ \_\_\_\_\_

О поддержании инициативы Совета Зеленодольского муниципального района об изменении границ отдельных муниципальных образований Зеленодольского муниципального района

Рассмотрев инициативу Совета Зеленодольского муниципального района, выдвинутую решением № 552 от 31 июля 2015 года, выражая мнение населения, в соответствии с Федеральным законом от 6 октября 2003 года №131-ФЗ «Об общих принципах организации местного самоуправления в Российской Федерации», Законом Республики Татарстан от 28 июля 2004 года №45-ЗРТ «О местном самоуправлении в Республике Татарстан», Совет Айшинского сельского поселения **решил:**

1. Поддержать инициативу Совета Зеленодольского муниципального района и дать согласие на изменение границ муниципального образования «Айшинское сельское поселение» Зеленодольского муниципального района Республики Татарстан согласно карте-схеме (приложение №1 к настоящему решению).

2. Согласовать описание границ территории муниципального образования «Айшинское сельское поселение» в соответствии с картой-схемой границ муниципальных образований, входящих в состав муниципального образования «Зеленодольский муниципальный район» (приложение №2 к настоящему решению).

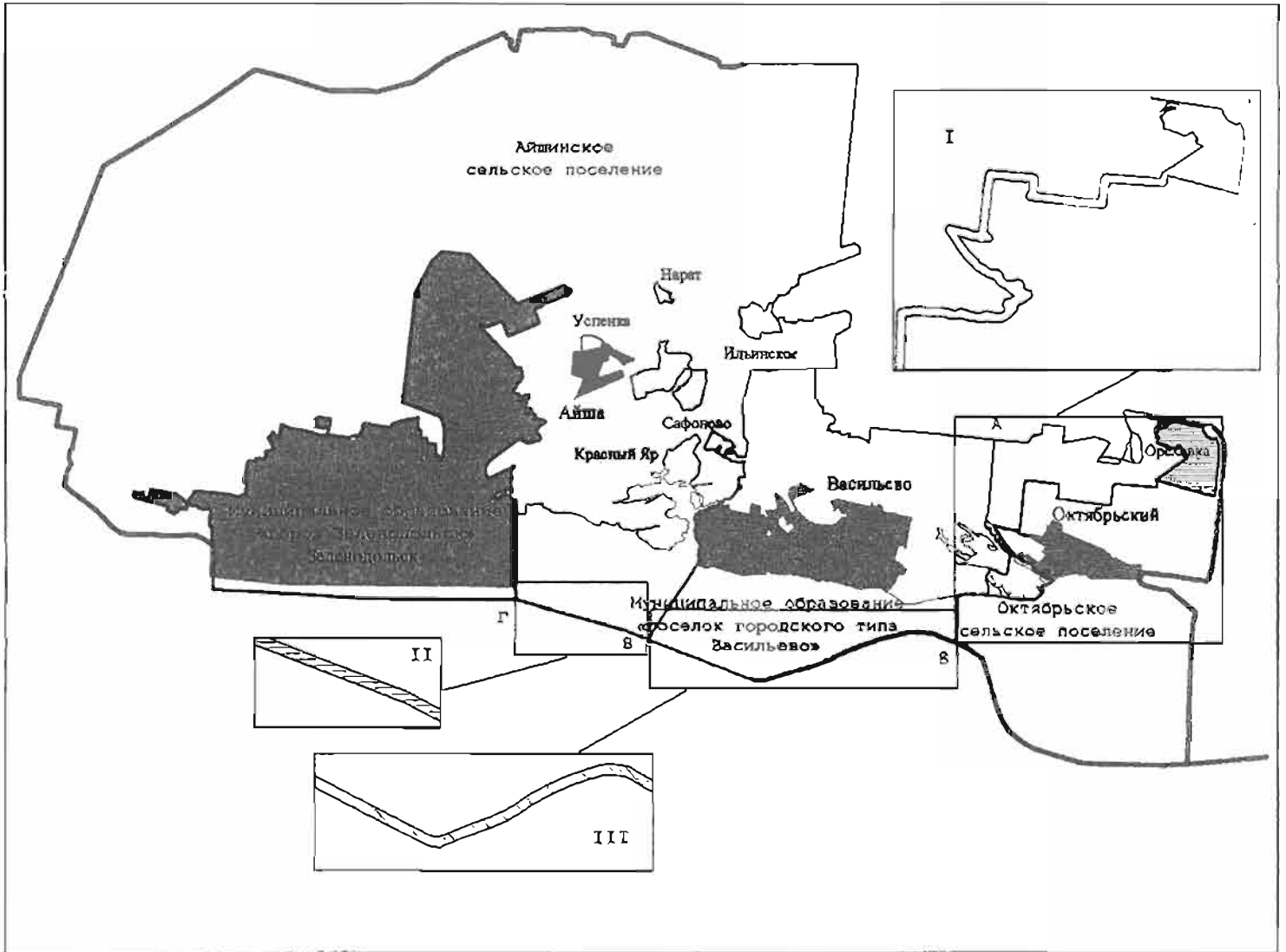
3. Разместить настоящее решение на официальном портале правовой информации Республики Татарстан (<http://pravo.tatarstan.ru>) и обнародовать путем размещения на стендах, установленных Советом Айшинского сельского поселения по адресу: на здании Айшинской СОШ РТ, Зеленодольский район, с.Айша, ул. Светлая, д.1, на здании РДК им.Баязитова РТ, Зеленодольский район, с.Айша, ул. Молодежная д.60 Б, на здании Красноярская ООШ РТ, Зеленодольский район, д. Красный Яр, ул.Школьная, д. 1А.

**Глава Айшинского сельского поселения,  
председатель Совета**









**С.Н. Моисеев**

**Приложение 1**  
**к проекту решения Совета Айшинского**  
**сельского поселения «О поддержании**  
**инициативы Совета Зеленодольского**  
**муниципального района об изменении границ**  
**отдельных муниципальных образований**  
**Зеленодольского муниципального района»**

**Карта-схема**  
**границ муниципальных образований**  
**с учетом изменений**



**Условные обозначения**

- |   |  |   |   |
|---|--|---|---|
|  | - граница Зеленодольского муниципального района  |  | I - территория Октябрьского сельского поселения Зеленодольского муниципального района, включаемая в состав территории муниципального образования «город Зеленодольск» Зеленодольского муниципального района                                 |
|  | - границы муниципальных образований  |  | II - территория Айшинского сельского поселения Зеленодольского муниципального района, включаемая в состав территории муниципального образования «город Зеленодольск» Зеленодольского муниципального района                                  |
|  | - А-Б - смысловая граница Октябрьского сельского поселения и муниципального образования «город Зеленодольск»                             |  | III - территория муниципального образования «поселок городского типа Васильево» Зеленодольского муниципального района, включаемая в состав территории муниципального образования «город Зеленодольск» Зеленодольского муниципального района |
| -   | - В-В - смежная граница муниципального образования «поселок городского типа Васильево» и муниципального образования «город Зеленодольск» |   |   |
| -   | - Г-В - смежная граница муниципального образования «город Зеленодольск» и Айшинского сельского поселения                                 |   |   |
|  | - административные центры поселений  |   |   |
|  | - населенные пункты  |   |   |

Приложение 2  
к проекту решения Совета  
Айшинского сельского  
поселения № \_\_, от «\_\_» \_\_  
2015 года «О поддержании  
инициативы Совета  
Зеленодольского  
муниципального района об  
изменении границ отдельных  
муниципальных образований  
Зеленодольского  
муниципального района»

### **Картографическое описание границы территории муниципального образования «Айшинское сельское поселение» Зеленодольского муниципального района**

Настоящее картографическое описание является описанием карты-схемы границы территории муниципального образования "Айшинское сельское поселение" (приложение 1 к Закону Республики Татарстан "Об установлении границ территорий и статусе муниципального образования "Зеленодольский муниципальный район" и муниципальных образований в его составе").

Айшинское сельское поселение граничит с муниципальными образованиями "город Зеленодольск", "поселок городского типа Васильево", Большеключинским, Новопольским, Раифским сельскими поселениями и Республикой Марий Эл.

Граница Айшинского сельского поселения по смежеству с Республикой Марий Эл проходит от узловой точки 54, расположенной в акватории Куйбышевского водохранилища в 2,3 км на северо-восток от деревни Улитино на стыке границ Айшинского сельского поселения, муниципального образования "город Зеленодольск" и Республики Марий Эл, по административной границе Республики Татарстан до узловой точки 55, расположенной в 1,5 км на юго-запад от деревни Маевка на стыке границ Айшинского, Большеключинского сельских поселений и Республики Марий Эл.

Граница Айшинского сельского поселения по смежеству с Большеключинским сельским поселением проходит от узловой точки 56, расположенной в 850 м на юго-восток от деревни Маевка на стыке границ Айшинского, Большеключинского и Раифского сельских поселений, на запад 2,7 км по северной границе лесных кварталов 10, 9, 8 Айшинского участкового лесничества государственного бюджетного учреждения Республики Татарстан "Зеленодольское лесничество", пересекая пересыхающий ручей, до узловой точки 55.

Граница Айшинского сельского поселения по смежеству с Раифским сельским поселением проходит от узловой точки 20, расположенной в 1,3 км на северо-запад от поселка Новочувашский на стыке границ Айшинского, Раифского и Новопольского сельских поселений, на север 750 м, на северо-восток 750 м, ломаной линией на запад 2,3 км и на север 150 м по юго-западной границе ФГБУ "Волжско-

Камский государственный природный биосферный заповедник", затем идет ломаной линией на северо-восток 450 м по сельскохозяйственным угодьям, пересекая канаву, 2,4 км по северо-западной границе ФГБУ "Волжско-Камский государственный природный биосферный заповедник", далее проходит на север 50 м по сельскохозяйственным угодьям, затем идет на запад ломаной линией 600 м, пересекая реку Сумку, и на север 4,5 км по северо-западной границе ФГБУ "Волжско-Камский государственный природный биосферный заповедник" до узловой точки 56.

Граница Айшинского сельского поселения по смежеству с Новопольским сельским поселением проходит от узловой точки 19, расположенной в 1,2 км на юго-восток от села Ильинское на стыке границ Айшинского, Новопольского сельских поселений и муниципального образования "поселок городского типа Васильево", на восток 550 м по автодороге Казань - Йошкар-Ола до узловой точки 20.

Граница Айшинского сельского поселения по смежеству с муниципальным образованием "поселок городского типа Васильево" проходит от узловой точки 18 с координатами  $X = 478416,66$ ,  $Y = 1274733,55$ , расположенной в акватории Куйбышевского водохранилища в 2,3 км на юго-запад от поселка городского типа Васильево на стыке границ Айшинского сельского поселения, муниципального образования "поселок городского типа Васильево" и Свияжского сельского поселения, на северо-восток 2,2 км по акватории Куйбышевского водохранилища до его левого берега, далее идет 1,3 км по левому берегу залива до реки Сумки, проходит 1,7 км вверх по ее течению до Горьковской железной дороги, идет на восток 200 м по данной железной дороге, затем проходит на север 400 м по западной границе дамбы, далее идет на запад ломаной линией 350 м по северной границе коллективных садов, затем проходит на северо-запад ломаной линией 500 м по сельскохозяйственным угодьям, далее идет 200 м на северо-восток по юго-восточной границе и 350 м на юго-запад по северо-западной границе болота, затем проходит по сельскохозяйственным угодьям на северо-запад 100 м, на северо-восток 450 м, на юго-восток 400 м, далее идет на юго-запад 100 м по северной и на восток 150 м по южной границам массива леса, затем проходит по сельскохозяйственным угодьям на юго-восток 250 м, на юго-запад 100 м, идет 50 м по северо-западной границе болота, далее проходит ломаной линией по сельскохозяйственным угодьям 50 м на северо-запад и 100 м на юго-запад до болота, затем идет на юго-запад 100 м по северо-западной границе и на северо-восток 50 м по юго-восточной границе болота, далее проходит на восток ломаной линией 100 м по сельскохозяйственным угодьям до другого болота, 50 м по южной границе болота, затем идет на северо-восток ломаной линией 50 м по сельскохозяйственным угодьям, 30 м по юго-восточной границе болота, далее проходит по сельскохозяйственным угодьям на восток 50 м, на юг 50 м, затем идет на юго-восток 100 м по юго-западной границе массива леса, далее проходит на восток 200 м по сельскохозяйственным угодьям до дамбы, пересекая данный массив леса, затем идет на северо-восток 350 м по западной границе дамбы, пересекая полосу отвода автодороги "Казань - Йошкар-

Ола" - Васильево, проходит на север 1,9 км по восточной границе полосы отвода данной автодороги до автодороги Казань - Йошкар-Ола, пересекая полосу отвода профилированной автодороги, далее идет на восток 1,6 км по данной автодороге до узловой точки 19.

Граница Айшинского сельского поселения по смежеству с муниципальным образованием "город Зеленодольск" проходит от узловой точки 18 по акватории Куйбышевского водохранилища на северо-запад 3,4 км, далее на север 2,1 км по акватории Куйбышевского водохранилища до его левого берега, пересекая острова, затем идет на восток 20 м по данному берегу, далее проходит на север ломаной линией 2,2 км по западной границе лесного квартала 74 и обособленного участка лесного квартала 71 Айшинского участкового лесничества государственного бюджетного учреждения Республики Татарстан "Зеленодольское лесничество", пересекая полосу отвода Горьковской железной дороги, затем идет на северо-запад ломаной линией 500 м по западной границе промышленного объекта, далее проходит на юго-запад 500 м по юго-восточной границе, на север 300 м по западной границе, на северо-восток 1,0 км по северо-западной границе обособленного участка лесного квартала 71, идет 50 м по сельскохозяйственным угодьям, затем проходит на юго-восток 150 м по северо-восточной границе обособленного участка лесного квартала 71, далее идет на восток ломаной линией 350 м по северной границе лесного квартала 72, затем проходит на северо-восток 100 м по западной границе лесного квартала 70, далее идет на север 50 м по сельскохозяйственным угодьям, затем проходит на северо-запад 200 м и на северо-восток 400 м по западной границе лесного квартала 70, далее идет на северо-запад 100 м по сельскохозяйственным угодьям, пересекая массив леса, затем проходит на запад 200 м по массиву леса, пересекая полосу отвода профилированной автодороги, далее идет на северо-восток 100 м по северо-западной границе массива леса, затем проходит на северо-запад 2,3 км по северо-восточной границе лесной полосы, ломаной линией 300 м по сельскохозяйственным угодьям, пересекая полосу отвода профилированной автодороги, 100 м по юго-западной границе лесной полосы, далее идет по сельскохозяйственным угодьям на северо-восток 50 м, пересекая данную лесную полосу, на северо-запад 1,2 км до лесной полосы, пересекая массив древесно-кустарниковой растительности, проходит на восток 550 м по южной границе лесной полосы, затем идет по сельскохозяйственным угодьям на юго-восток 400 м, на северо-восток 200 м, пересекая массив леса и полосу отвода профилированной автодороги, проходит 1,8 км по другой профилированной автодороге, ломаной линией 150 м по сельскохозяйственным угодьям, 150 м по массиву леса, пересекая профилированную автодорогу, далее идет на северо-запад 250 м по юго-западной границе лесного квартала 43, затем проходит на юго-запад 100 м по юго-восточной границе лесного квартала 47, 100 м по болоту, 1,0 км по юго-восточной границе лесного квартала 47, далее идет на северо-запад 1,7 км по юго-западной границе лесных кварталов 47, 46, затем проходит на запад 650 м по южной границе лесного квартала 31 Зеленодольского участкового лесничества государственного бюджетного учреждения Республики Татарстан "Зеленодольское лесничество", идет



50 м по полосе отвода профилированной автодороги, пересекая ее, далее проходит на юго-запад 1,1 км по юго-восточной и восточной границам лесных кварталов 39, 47, идет 50 м по полосе отвода профилированной автодороги, пересекая ее, затем проходит на юг 1,6 км по восточной границе лесных кварталов 47, 56, пересекая полосу отвода ветки железной дороги, идет 50 м по полосе отвода Горьковской железной дороги, пересекая ее, проходит 1,1 км по восточной границе лесных кварталов 56, 72, далее идет на юго-восток 950 м по северо-восточной границе лесного квартала 103, пересекая полосы отвода профилированной автодороги и Горьковской железной дороги, затем проходит на юг 1,1 км по восточной границе полосы отвода данной железной дороги, далее идет на запад 50 м по полосе отвода Горьковской железной дороги, пересекая ее, затем проходит на север 150 м по западной границе полосы отвода данной железной дороги, далее идет на северо-запад 350 м по юго-западной границе лесного квартала 103, затем проходит на запад 50 м по сельскохозяйственным угодьям, 100 м по юго-западной границе лесного квартала 103, далее идет на северо-запад ломаной линией 150 м по сельскохозяйственным угодьям, затем проходит на запад 150 м по юго-западной границе лесного квартала 103, далее идет на северо-запад ломаной линией 100 м по сельскохозяйственным угодьям, ломаной линией 500 м по юго-западной границе лесного квартала 103, затем проходит на юго-запад ломаной линией 750 м по юго-западной и юго-восточной границам лесных кварталов 103, 102, пересекая профилированную автодорогу, далее идет на запад 750 м по южной границе лесного квартала 102, затем проходит на юго-запад 1,0 км по восточной и южной границам лесного квартала 101, далее идет на запад 100 м по сельскохозяйственным угодьям, затем проходит на север 400 м по восточной границе полосы отвода профилированной автодороги, далее идет на запад ломаной линией 500 м по восточной границе лесного квартала 100, пересекая профилированную автодорогу, затем проходит на юг ломаной линией 200 м по сельскохозяйственным угодьям, далее идет на восток 350 м по северной границе, на юг 200 м по восточной границе лесного квартала 117, затем проходит на запад 1,2 км по южной границе лесных кварталов 117, 116, далее идет на юго-запад ломаной линией 1,5 км по восточной и юго-восточной границам лесных кварталов 115, 27, пересекая полосу отвода профилированной автодороги, проходит 250 м по сельскохозяйственным угодьям, затем идет на юг 50 м по юго-восточной границе и на запад 100 м по южной границе лесного квартала 127, далее проходит на юг ломаной линией 1,1 км по восточной границе лесных кварталов 135, 144, затем идет на запад 350 м по южной границе лесного квартала 144, проходит 950 м по северной границе и на юго-запад 350 м по северо-западной границе промышленного объекта, далее идет на северо-запад 1,0 км по северо-восточной границе промышленного объекта, затем проходит ломаной линией на юго-запад 300 м по юго-восточной и на северо-запад по юго-западной границам лесного квартала 148, далее идет на юг 150 м по западной, на юго-восток ломаной линией 900 м по юго-западной границам промышленного объекта, пересекая полосу отвода Горьковской железной дороги, проходит 250 м по северной границе полосы отвода профилированной автодороги, соединяющей город

Зеленодольск и город Волжск Республики Марий Эл, затем идет на север ломаной линией 300 м по западной границе лесного квартала 152, пересекая полосу отвода Горьковской железной дороги, далее проходит на восток 250 м по северной границе полосы отвода данной железной дороги, затем идет на север 150 м по северо-западной границе лесного квартала 152, далее проходит на юго-восток ломаной линией 750 м по юго-западной границе промышленного объекта, пересекая полосу отвода профилированной автодороги, соединяющей город Зеленодольск и город Волжск Республики Марий Эл, затем идет на юг 100 м по восточной границе массива леса, пересекая полосу отвода Горьковской железной дороги, 300 м по восточной границе лесного квартала 153, ломаной линией 150 м по неиспользуемым в сельском хозяйстве землям до левого берега Куйбышевского водохранилища, проходит 350 м по акватории Куйбышевского водохранилища до узловой точки 54.

## Информация

об обнаружении и размещении на «Официальном портале правовой информации Республики Татарстан» решения Совета Айшинского сельского поселения №205 от 03 августа 2015 года «О назначении публичных слушаний по проекту решения Совета Айшинского сельского поселения «О поддержании инициативы Совета Зеленодольского муниципального района об изменении границ отдельных муниципальных образований Зеленодольского муниципального района»»

**Орган, принявший муниципальный правовой акт:** Совет Айшинского сельского поселения.

**Обнарождаемый муниципальный правовой акт:** решение Совета Айшинского сельского поселения №205 от 03 августа 2015 года «О назначении публичных слушаний по проекту решения Совета Айшинского сельского поселения «О поддержании инициативы Совета Зеленодольского муниципального района об изменении границ отдельных муниципальных образований Зеленодольского муниципального района»».

**Дата обнаружения:** 03 августа 2015 года.

### Места размещения информации:

административное здание Совета (село Айша, ул.Молодежная, д.60), здание Айшинской СОШ с.Айша, ул. Светлая, д.1, здание РДК им.Баязитова с.Айша, ул. Молодежная д.60Б, здание Красноярская ООШ д. Красный Яр, ул.Школьная, д. 1А.;

на «Официальном портале правовой информации Республики Татарстан» (<http://pravo.tatarstan.ru>).

**Глава Айшинского  
сельского поселения  
председатель Совета**



**С.Н. Моисеев**

**Айшинское сельское поселение  
Зеленодольского муниципального района  
Республики Татарстан**

**ПРОТОКОЛ  
публичных слушаний**

с. Айша

15 августа 2015г.

**место проведения:** здание РДК им. А.Н. Баязитова по адресу: РТ, Зеленодольский район, с. Айша, ул. Молодежная, д.60 Б;

**Время проведения:** 16-00 час.

Публичные слушания проводятся на основании Федерального закона от 6 октября 2003 года №131-ФЗ «Об общих принципах организации местного самоуправления в Российской Федерации», Закона Республики Татарстан от 28 июля 2004 года №45-ЗРТ «О местном самоуправлении в Республике Татарстан», решения Совета Зеленодольского муниципального района № 552 от 31 июля 2015 года, статьи 18 Устава Муниципального образования «Айшинское сельское поселение Зеленодольского муниципального района Республики Татарстан», Решения Совета Айшинского сельского поселения № 205 от 03 августа 2015 г. «О назначении публичных слушаний по проекту решения Совета Айшинского сельского поселения «О поддержании инициативы Совета Зеленодольского муниципального района об изменении границ отдельных муниципальных образований Зеленодольского муниципального района», в целях обеспечения прав жителей на участие в обсуждении проектов муниципальных правовых актов и выявления их мнения по вопросу изменения границ муниципальных образований, 15 августа 2015 года были проведены публичные слушания по проекту решения Совета Айшинского сельского поселения «О поддержании инициативы Совета Зеленодольского муниципального района об изменении границ отдельных муниципальных образований Зеленодольского муниципального района».

Инициатором публичных слушаний является Совет Айшинского сельского поселения Зеленодольского муниципального района РТ.

Тема публичных слушаний: обсуждение по проекту решения Совета Айшинского сельского поселения «О поддержании инициативы Совета Зеленодольского муниципального района об изменении границ отдельных муниципальных образований Зеленодольского муниципального района».

Количество участников публичных слушаний 11 человек (Глава Айшинского сельского поселения – Моисеев Сергей Николаевич, депутат Совета Айшинского сельского поселения избирательный округ №1 – Гумаров Халиулла Мухаметзянович, депутат Совета Айшинского сельского поселения избирательный округ №2 – Зиатдинова Гульнур Раисовна, жители.

Уведомление о проведении публичных слушаний осуществлялось путем обнародования Решения Совета Айшинского сельского поселения № 205 от 03.08.2015 года, на официальном портале правовой информации Республики Татарстан (<http://pravo.tatarstan.ru>) и путем размещения на стендах, установленных Советом Айшинского сельского поселения по адресу: на здании Айшинской СОШ РТ, Зеленодольский район, с.Айша, ул. Светлая, д.1, на здании РДК им.Баязитова РТ, Зеленодольский район с.Айша, ул. Молодежная д.60 Б, на здании Красноярская ООШ РТ, Зеленодольский район, д. Красный Яр, ул.Школьная, д. 1А.

Председательствующим - Главой муниципального образования Айшинское сельское поселение Зеленодольского муниципального района Республики Татарстан С.Н. Моисеевым была оглашена повестка дня:

1. Выбор секретаря публичных слушаний для ведения протокола.
2. Обсуждение по проекту решения Совета Айшинского сельского поселения «О поддержании инициативы Совета Зеленодольского муниципального района об изменении границ отдельных муниципальных образований Зеленодольского муниципального района».

По первому вопросу выбора секретаря публичных слушаний Главой Айшинского сельского поселения С.Н. Моисеевым было предложено избрать К.В. Мягченко.

За данное решение все присутствующие проголосовали единогласно. Секретарем публичных слушаний для ведения протокола избрана К.В. Мягченко.

По второму вопросу Глава Айшинского сельского поселения С.Н. Мисеев информировал участников публичных слушаний о проекте решения Совета Айшинского сельского поселения «О поддержании инициативы Совета Зеленодольского муниципального района об изменении границ отдельных муниципальных образований Зеленодольского муниципального района». Принять инициативу Совета Зеленодольского муниципального района выдвинутую решением № 552 от 31 июля 2015 года. Отметил значимость выносимого на публичные слушания вопроса, так как обсуждаемый проект решения Совета Айшинского сельского поселения «О поддержании инициативы Совета Зеленодольского муниципального района об изменении границ отдельных муниципальных образований Зеленодольского муниципального района», затрагивает интересы всего населения Зеленодольского муниципального района.

Участники публичных слушаний решили:

- поддержать инициативу Совета Зеленодольского муниципального района и дать согласие на изменение границ муниципального образования «Айшинское сельское поселение» Зеленодольского муниципального района Республики Татарстан согласно карте-схеме;

- просить Совет Айшинского сельского поселения принять соответствующее решение, необходимое для законодательного урегулирования вопроса изменения границ муниципального образования

«Айшинское сельское поселение», входящего в состав Зеленодольского муниципального района Республики Татарстан;

- секретариату подготовить заключение о результатах публичных слушаний по рассматриваемому вопросу и обеспечить его официальное обнародование.

Председательствующий С.Н. Моисеев поблагодарил всех участников и объявил публичные слушания закрытыми.

Секретарь публичных слушаний



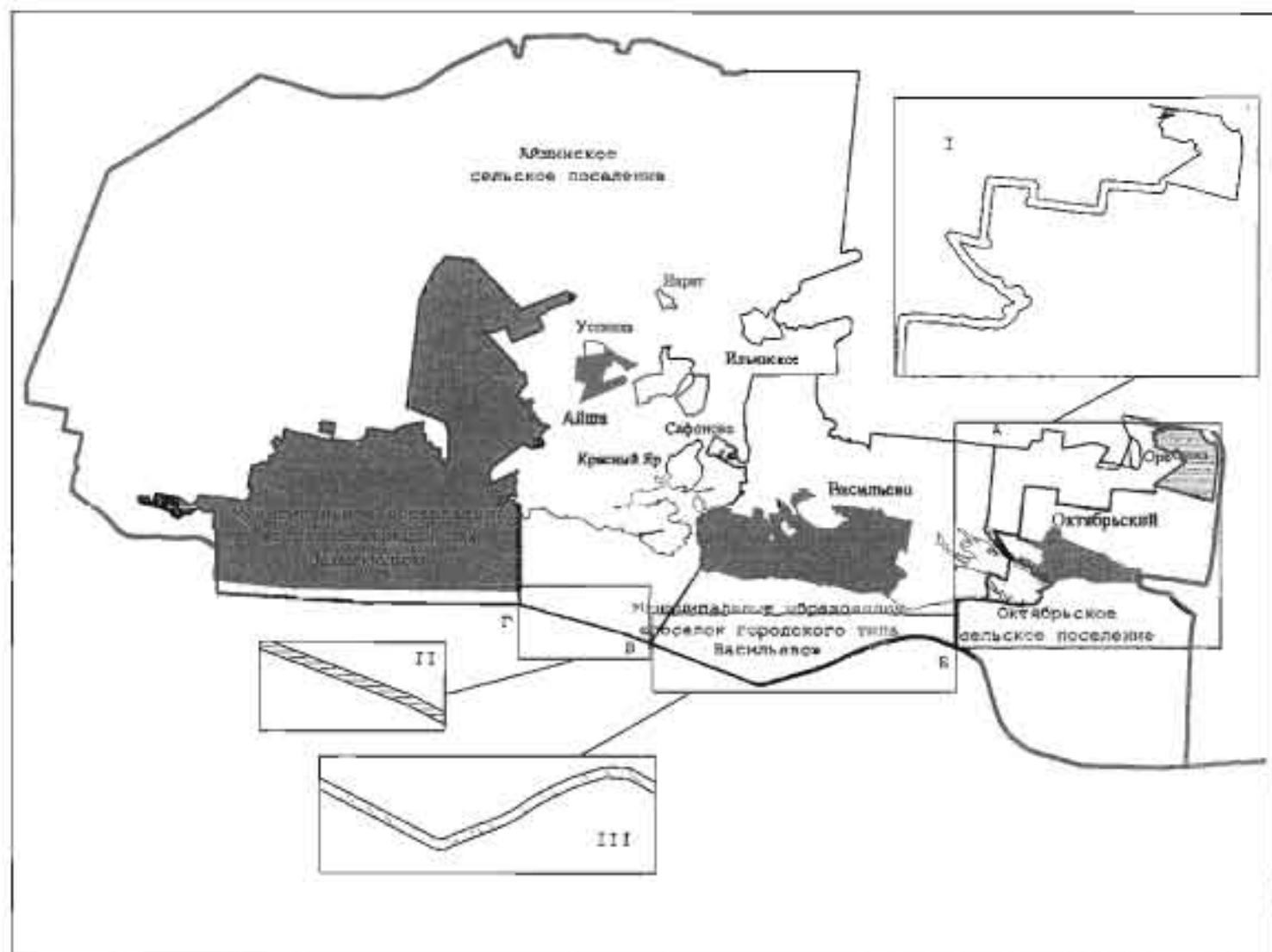
К.В. Мягченко

Председатель Совета,  
Глава Айшинского СП



С.Н. Моисеев

**Карта-схема**  
 границ муниципальных образований  
 с учетом изменений



**Условные обозначения**

- |   |   |
|---|---|
| <ul style="list-style-type: none"> <li> - граница Зелеводольского муниципального района</li> <li> - границам муниципальных образований</li> <li> - А-В - условная граница Октябрьского сельского поселения и муниципального образования город Зелеводольский</li> <li> - В-Б - условная граница муниципального образования поселка городского типа Васильевское и муниципального образования город Зелеводольский</li> <li> - Г-В - условная граница муниципального образования город Зелеводольский и Айшинского сельского поселения</li> <li> - административные центры поселений</li> <li> - населенные пункты</li> </ul> | <ul style="list-style-type: none"> <li> I - территория Октябрьского сельского поселения Зелеводольского муниципального района, включаемая в состав территории муниципального образования город Зелеводольский Зелеводольского муниципального района</li> <li> II - территория Айшинского сельского поселения Зелеводольского муниципального района, включаемая в состав территории муниципального образования город Зелеводольский Зелеводольского муниципального района</li> <li> III - территория муниципального образования поселка городского типа Васильевское Зелеводольского муниципального района, включаемая в состав территории муниципального образования город Зелеводольский Зелеводольского муниципального района</li> </ul> |
|---|---|

## Картографическое описание границы территории муниципального образования «Айшинское сельское поселение» Зеленодольского муниципального района

Настоящее картографическое описание является описанием карты-схемы границы территории муниципального образования "Айшинское сельское поселение" (приложение 1 к Закону Республики Татарстан "Об установлении границ территорий и статусе муниципального образования "Зеленодольский муниципальный район" и муниципальных образований в его составе").

Айшинское сельское поселение граничит с муниципальными образованиями "город Зеленодольск", "поселок городского типа Васильево", Большеключинским, Новополюским, Раифским сельскими поселениями и Республикой Марий Эл.

Граница Айшинского сельского поселения по смежеству с Республикой Марий Эл проходит от узловой точки 54, расположенной в акватории Куйбышевского водохранилища в 2,3 км на северо-восток от деревни Улитино на стыке границ Айшинского сельского поселения, муниципального образования "город Зеленодольск" и Республики Марий Эл, по административной границе Республики Татарстан до узловой точки 55, расположенной в 1,5 км на юго-запад от деревни Маевка на стыке границ Айшинского, Большеключинского сельских поселений и Республики Марий Эл.

Граница Айшинского сельского поселения по смежеству с Большеключинским сельским поселением проходит от узловой точки 56, расположенной в 850 м на юго-восток от деревни Маевка на стыке границ Айшинского, Большеключинского и Раифского сельских поселений, на запад 2,7 км по северной границе лесных кварталов 10, 9, 8 Айшинского участкового лесничества государственного бюджетного учреждения Республики Татарстан "Зеленодольское лесничество", пересекая пересыхающий ручей, до узловой точки 55.

Граница Айшинского сельского поселения по смежеству с Раифским сельским поселением проходит от узловой точки 20, расположенной в 1,3 км на северо-запад от поселка Новочувашский на стыке границ Айшинского, Раифского и Новополюского сельских поселений, на север 750 м, на северо-восток 750 м, ломаной линией на запад 2,3 км и на север 150 м по юго-западной границе ФГБУ "Волжско-Камский государственный природный биосферный заповедник", затем идет ломаной линией на северо-восток 450 м по сельскохозяйственным угодьям, пересекая канаву, 2,4 км по северо-западной границе ФГБУ "Волжско-Камский государственный природный биосферный заповедник", далее проходит на север 50 м по сельскохозяйственным угодьям, затем идет на запад ломаной линией 600 м, пересекая реку Сумку, и на север 4,5 км по северо-западной границе ФГБУ "Волжско-Камский государственный природный биосферный заповедник" до узловой точки 56.

Граница Айшинского сельского поселения по смежеству с Новополюским сельским поселением проходит от узловой точки 19, расположенной в 1,2 км на юго-восток от села Ильинское на стыке границ Айшинского, Новополюского



сельских поселений и муниципального образования "поселок городского типа Васильево", на восток 550 м по автодороге Казань - Йошкар-Ола до узловой точки 20.

Граница Айшинского сельского поселения по смежеству с муниципальным образованием "поселок городского типа Васильево" проходит от узловой точки 18 с координатами  $X = 478416,66$ ,  $Y = 1274733,55$ , расположенной в акватории Куйбышевского водохранилища в 2,3 км на юго-запад от поселка городского типа Васильево на стыке границ Айшинского сельского поселения, муниципального образования "поселок городского типа Васильево" и Свияжского сельского поселения, на северо-восток 2,2 км по акватории Куйбышевского водохранилища до его левого берега, далее идет 1,3 км по левому берегу залива до реки Сумки, проходит 1,7 км вверх по ее течению до Горьковской железной дороги, идет на восток 200 м по данной железной дороге, затем проходит на север 400 м по западной границе дамбы, далее идет на запад ломаной линией 350 м по северной границе коллективных садов, затем проходит на северо-запад ломаной линией 500 м по сельскохозяйственным угодьям, далее идет 200 м на северо-восток по юго-восточной границе и 350 м на юго-запад по северо-западной границе болота, затем проходит по сельскохозяйственным угодьям на северо-запад 100 м, на северо-восток 450 м, на юго-восток 400 м, далее идет на юго-запад 100 м по северной и на восток 150 м по южной границам массива леса, затем проходит по сельскохозяйственным угодьям на юго-восток 250 м, на юго-запад 100 м, идет 50 м по северо-западной границе болота, далее проходит ломаной линией по сельскохозяйственным угодьям 50 м на северо-запад и 100 м на юго-запад до болота, затем идет на юго-запад 100 м по северо-западной границе и на северо-восток 50 м по юго-восточной границе болота, далее проходит на восток ломаной линией 100 м по сельскохозяйственным угодьям до другого болота, 50 м по южной границе болота, затем идет на северо-восток ломаной линией 50 м по сельскохозяйственным угодьям, 30 м по юго-восточной границе болота, далее проходит по сельскохозяйственным угодьям на восток 50 м, на юг 50 м, затем идет на юго-восток 100 м по юго-западной границе массива леса, далее проходит на восток 200 м по сельскохозяйственным угодьям до дамбы, пересекая данный массив леса, затем идет на северо-восток 350 м по западной границе дамбы, пересекая полосу отвода автодороги "Казань - Йошкар-Ола" - Васильево, проходит на север 1,9 км по восточной границе полосы отвода данной автодороги до автодороги Казань - Йошкар-Ола, пересекая полосу отвода профилированной автодороги, далее идет на восток 1,6 км по данной автодороге до узловой точки 19.

Граница Айшинского сельского поселения по смежеству с муниципальным образованием "город Зеленодольск" проходит от узловой точки 18 по акватории Куйбышевского водохранилища на северо-запад 3,4 км, далее на север 2,1 км по акватории Куйбышевского водохранилища до его левого берега, пересекая острова, затем идет на восток 20 м по данному берегу, далее проходит на север ломаной линией 2,2 км по западной границе лесного квартала 74 и обособленного участка лесного квартала 71 Айшинского участкового лесничества государственного

бюджетного учреждения Республики Татарстан "Зеленодольское лесничество", пересекая полосу отвода Горьковской железной дороги, затем идет на северо-запад ломаной линией 500 м по западной границе промышленного объекта, далее проходит на юго-запад 500 м по юго-восточной границе, на север 300 м по западной границе, на северо-восток 1,0 км по северо-западной границе обособленного участка лесного квартала 71, идет 50 м по сельскохозяйственным угодьям, затем проходит на юго-восток 150 м по северо-восточной границе обособленного участка лесного квартала 71, далее идет на восток ломаной линией 350 м по северной границе лесного квартала 72, затем проходит на северо-восток 100 м по западной границе лесного квартала 70, далее идет на север 50 м по сельскохозяйственным угодьям, затем проходит на северо-запад 200 м и на северо-восток 400 м по западной границе лесного квартала 70, далее идет на северо-запад 100 м по сельскохозяйственным угодьям, пересекая массив леса, затем проходит на запад 200 м по массиву леса, пересекая полосу отвода профилированной автодороги, далее идет на северо-восток 100 м по северо-западной границе массива леса, затем проходит на северо-запад 2,3 км по северо-восточной границе лесной полосы, ломаной линией 300 м по сельскохозяйственным угодьям, пересекая полосу отвода профилированной автодороги, 100 м по юго-западной границе лесной полосы, далее идет по сельскохозяйственным угодьям на северо-восток 50 м, пересекая данную лесную полосу, на северо-запад 1,2 км до лесной полосы, пересекая массив древесно-кустарниковой растительности, проходит на восток 550 м по южной границе лесной полосы, затем идет по сельскохозяйственным угодьям на юго-восток 400 м, на северо-восток 200 м, пересекая массив леса и полосу отвода профилированной автодороги, проходит 1,8 км по другой профилированной автодороге, ломаной линией 150 м по сельскохозяйственным угодьям, 150 м по массиву леса, пересекая профилированную автодорогу, далее идет на северо-запад 250 м по юго-западной границе лесного квартала 43, затем проходит на юго-запад 100 м по юго-восточной границе лесного квартала 47, 100 м по болоту, 1,0 км по юго-восточной границе лесного квартала 47, далее идет на северо-запад 1,7 км по юго-западной границе лесных кварталов 47, 46, затем проходит на запад 650 м по южной границе лесного квартала 31 Зеленодольского участкового лесничества государственного бюджетного учреждения Республики Татарстан "Зеленодольское лесничество", идет 50 м по полосе отвода профилированной автодороги, пересекая ее, далее проходит на юго-запад 1,1 км по юго-восточной и восточной границам лесных кварталов 39, 47, идет 50 м по полосе отвода профилированной автодороги, пересекая ее, затем проходит на юг 1,6 км по восточной границе лесных кварталов 47, 56, пересекая полосу отвода ветки железной дороги, идет 50 м по полосе отвода Горьковской железной дороги, пересекая ее, проходит 1,1 км по восточной границе лесных кварталов 56, 72, далее идет на юго-восток 950 м по северо-восточной границе лесного квартала 103, пересекая полосы отвода профилированной автодороги и Горьковской железной дороги, затем проходит на юг 1,1 км по восточной границе полосы отвода данной железной дороги, далее идет на запад 50 м по полосе отвода Горьковской железной дороги, пересекая ее, затем проходит на север 150 м по

западной границе полосы отвода данной железной дороги, далее идет на северо-запад 350 м по юго-западной границе лесного квартала 103, затем проходит на запад 50 м по сельскохозяйственным угодьям, 100 м по юго-западной границе лесного квартала 103, далее идет на северо-запад ломаной линией 150 м по сельскохозяйственным угодьям, затем проходит на запад 150 м по юго-западной границе лесного квартала 103, далее идет на северо-запад ломаной линией 100 м по сельскохозяйственным угодьям, ломаной линией 500 м по юго-западной границе лесного квартала 103, затем проходит на юго-запад ломаной линией 750 м по юго-западной и юго-восточной границам лесных кварталов 103, 102, пересекая профилированную автодорогу, далее идет на запад 750 м по южной границе лесного квартала 102, затем проходит на юго-запад 1,0 км по восточной и южной границам лесного квартала 101, далее идет на запад 100 м по сельскохозяйственным угодьям, затем проходит на север 400 м по восточной границе полосы отвода профилированной автодороги, далее идет на запад ломаной линией 500 м по восточной границе лесного квартала 100, пересекая профилированную автодорогу, затем проходит на юг ломаной линией 200 м по сельскохозяйственным угодьям, далее идет на восток 350 м по северной границе, на юг 200 м по восточной границе лесного квартала 117, затем проходит на запад 1,2 км по южной границе лесных кварталов 117, 116, далее идет на юго-запад ломаной линией 1,5 км по восточной и юго-восточной границам лесных кварталов 115, 127, пересекая полосу отвода профилированной автодороги, проходит 250 м по сельскохозяйственным угодьям, затем идет на юг 50 м по юго-восточной границе и на запад 100 м по южной границе лесного квартала 127, далее проходит на юг ломаной линией 1,1 км по восточной границе лесных кварталов 135, 144, затем идет на запад 350 м по южной границе лесного квартала 144, проходит 950 м по северной границе и на юго-запад 350 м по северо-западной границе промышленного объекта, далее идет на северо-запад 1,0 км по северо-восточной границе промышленного объекта, затем проходит ломаной линией на юго-запад 300 м по юго-восточной и на северо-запад по юго-западной границам лесного квартала 148, далее идет на юг 150 м по западной, на юго-восток ломаной линией 900 м по юго-западной границам промышленного объекта, пересекая полосу отвода Горьковской железной дороги, проходит 250 м по северной границе полосы отвода профилированной автодороги, соединяющей город Зеленодольск и город Волжск Республики Марий Эл, затем идет на север ломаной линией 300 м по западной границе лесного квартала 152, пересекая полосу отвода Горьковской железной дороги, далее проходит на восток 250 м по северной границе полосы отвода данной железной дороги, затем идет на север 150 м по северо-западной границе лесного квартала 152, далее проходит на юго-восток ломаной линией 750 м по юго-западной границе промышленного объекта, пересекая полосу отвода профилированной автодороги, соединяющей город Зеленодольск и город Волжск Республики Марий Эл, затем идет на юг 100 м по восточной границе массива леса, пересекая полосу отвода Горьковской железной дороги, 300 м по восточной границе лесного квартала 153, ломаной линией 150 м по неиспользуемым

в сельском хозяйстве землям до левого берега Куйбышевского водохранилища, проходит 350 м по акватории Куйбышевского водохранилища до узловой точки 54.

**Айшинское сельское поселение  
Зеленодольского муниципального района  
Республики Татарстан**

15.08.2015г.

**Заключение**

о результатах публичных слушаний по проекту решения Совета Айшинского сельского поселения «О поддержании инициативы Совета Зеленодольского муниципального района об изменении границ отдельных муниципальных образований Зеленодольского муниципального района»

В соответствии с решением Совета Зеленодольского муниципального района № 552 от 31 июля 2015 года, руководствуясь Федеральным законом от 6 октября 2003 года №131-ФЗ «Об общих принципах организации местного самоуправления в Российской Федерации», Законом Республики Татарстан от 28 июля 2004 года №45-ЗРТ «О местном самоуправлении в Республике Татарстан», статьи 18 Устава Муниципального образования «Айшинское сельское поселение Зеленодольского муниципального района Республики Татарстан», Решением Совета Айшинского сельского поселения № 205 от 03 августа 2015 г. «О назначении публичных слушаний по проекту решения Совета Айшинского сельского поселения «О поддержании инициативы Совета Зеленодольского муниципального района об изменении границ отдельных муниципальных образований Зеленодольского муниципального района», в целях обеспечения прав жителей на участие в обсуждении проектов муниципальных правовых актов и выявления их мнения по вопросу изменения границ муниципальных образований, 15 августа 2015 года были проведены публичные слушания по проекту решения Совета Айшинского сельского поселения «О поддержании инициативы Совета Зеленодольского муниципального района об изменении границ отдельных муниципальных образований Зеленодольского муниципального района».

Обсудив проект решения Совета Айшинского сельского поселения «О поддержании инициативы Совета Зеленодольского муниципального района об изменении границ отдельных муниципальных образований Зеленодольского муниципального района» и учитывая мнение жителей и перспективу развития муниципального образования, участники публичных слушаний одобрили его и рекомендовали:

- поддержать инициативу Совета Зеленодольского муниципального района и дать согласие на изменение границ муниципального образования «Айшинское сельское поселение» Зеленодольского муниципального района Республики Татарстан согласно карте-схеме;

- просить Совет Айшинского сельского поселения принять соответствующее решение, необходимое для законодательного урегулирования вопроса изменения границ муниципального образования «Айшинское сельское поселение», входящего в состав Зеленодольского муниципального района Республики Татарстан.

Председатель комиссии,  
Глава Айшинского  
сельского поселения

*Верно*  
*С.Н. Моисеев*



С.Н. Моисеев

*С.Н. Моисеев*

## Информация

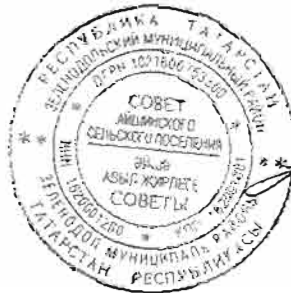
об обнародовании заключения  
о результатах публичных слушаний по проекту решения Совета Айшинского  
сельского поселения «О поддержании инициативы Совета Зеленодольского  
муниципального района об изменении границ отдельных муниципальных  
образований Зеленодольского муниципального района»

Дата обнародования 17 августа 2015 года.

### Места размещения информации:

административное здание Совета (село Айша, ул. Молодежная, д.60), здание  
Айшинской СОШ с. Айша, ул. Светлая, д.1, здание РДК им. Баязитова с. Айша, ул.  
Молодежная д.60Б, здание Красноярская ООШ д. Красный Яр, ул. Школьная, д. 1А.

Глава Айшинского  
сельского поселения,  
Председатель Совета



*С.Н. Моисеев*  
С.Н. Моисеев

**РЕСПУБЛИКА ТАТАРСТАН**  
**ЗЕЛЕНОДОЛЬСКИЙ МУНИЦИПАЛЬНЫЙ РАЙОН**  
**СОВЕТ АЙШИНСКОГО СЕЛЬСКОГО ПОСЕЛЕНИЯ**  
**Р Е Ш Е Н И Е**

**КАРАР**

17 августа 2015 года

№210

О поддержании инициативы Совета Зеленодольского муниципального района об изменении границ отдельных муниципальных образований Зеленодольского муниципального района

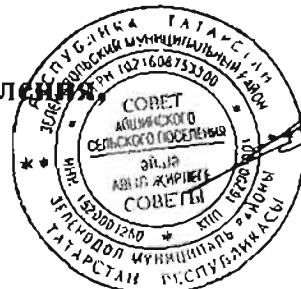
Рассмотрев инициативу Совета Зеленодольского муниципального района, выдвинутую решением № 552 от 31 июля 2015 года, выражая мнение населения, в соответствии с Федеральным законом от 6 октября 2003 года №131-ФЗ «Об общих принципах организации местного самоуправления в Российской Федерации», Законом Республики Татарстан от 28 июля 2004 года №45-ЗРТ «О местном самоуправлении в Республике Татарстан», Совет Айшинского сельского поселения решил:

1. Поддержать инициативу Совета Зеленодольского муниципального района и дать согласие на изменение границ муниципального образования «Айшинское сельское поселение» Зеленодольского муниципального района Республики Татарстан согласно карте-схеме (приложение №1 к настоящему решению).

2. Согласовать описание границ территории муниципального образования «Айшинское сельское поселение» в соответствии с картой-схемой границ муниципальных образований, входящих в состав муниципального образования «Зеленодольский муниципальный район» (приложение №2 к настоящему решению).

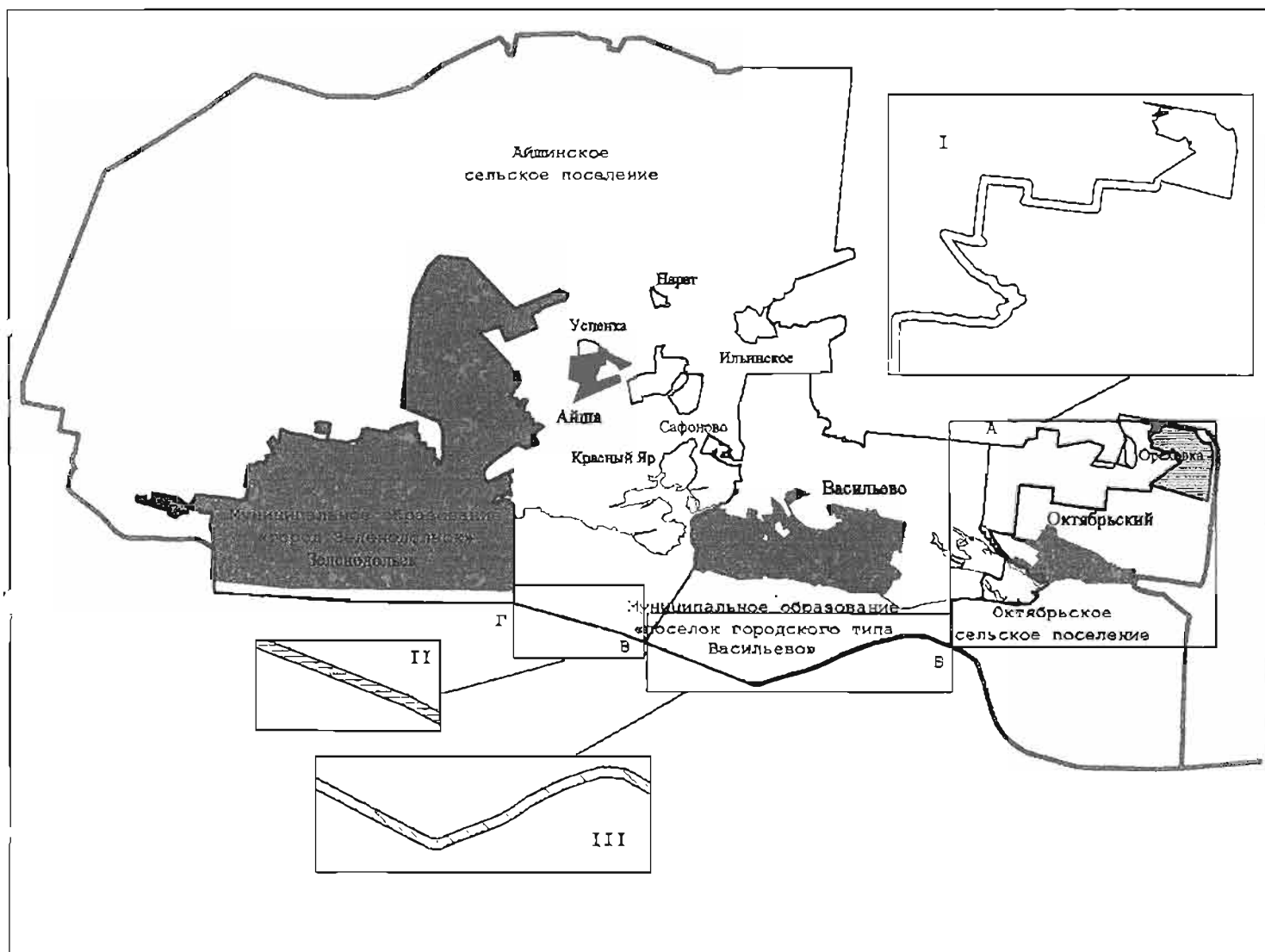
3. Разместить настоящее решение на официальном портале правовой информации Республики Татарстан (<http://pravo.tatarstan.ru>) и обнародовать путем размещения на стендах, установленных Советом Айшинского сельского поселения по адресу: на здании Айшинской СОШ РТ, Зеленодольский район, с.Айша ул. Светлая, д.1, на здании РДК им.Баязитова РТ, Зеленодольский район, с.Айша, ул. Молодежная д.60 Б, на здании Красноярская ООШ РТ, Зеленодольский район, д. Красный Яр, ул.Школьная, д. 1А.

Глава Айшинского сельского поселения  
председатель Совета











С.Н. Монсеев

Карта-схема  
границ муниципальных образований  
с учетом изменений



Условные обозначения

- |   |  |   |  |
|---|--|---|--|
|    | - граница Зеленодольского муниципального района  |  | I - территория Октябрьского сельского поселения Зеленодольского муниципального района, включаемая в состав территории муниципального образования «город Зеленодольск» Зеленодольского муниципального района                                |
|    | - границы муниципальных образований  |  | II - территория Айшинского сельского поселения Зеленодольского муниципального района, включаемая в состав территории муниципального образования «город Зеленодольск» Зеленодольского муниципального района                                 |
|    | - А-Б - смежная граница Октябрьского сельского поселения и муниципального образования «город Зеленодольск» |  | III - территория муниципального образования «поселок городского типа Васильво» Зеленодольского муниципального района, включаемая в состав территории муниципального образования «город Зеленодольск» Зеленодольского муниципального района |
| - В-В - смежная граница муниципального образования «поселок городского типа Васильво» и муниципального образования «город Зеленодольск» |  |   |  |
| - Г-В - смежная граница муниципального образования «город Зеленодольск» и Айшинского сельского поселения                                |  |   |  |
|    | - административные центры поселений  |   |  |
|    | - населенные пункты  |   |  |



Приложение 2  
к решению Совета  
Айшинского сельского  
поселения №210, от 17  
августа 2015 года

**Картографическое описание границы территории муниципального образования «Айшинское сельское поселение» Зеленодольского муниципального района**

Настоящее картографическое описание является описанием карты-схемы границы территории муниципального образования "Айшинское сельское поселение" (приложение 1 к Закону Республики Татарстан "Об установлении границ территорий и статусе муниципального образования "Зеленодольский муниципальный район" и муниципальных образований в его составе").

Айшинское сельское поселение граничит с муниципальными образованиями "город Зеленодольск", "поселок городского типа Васильево", Большеключинским, Новопольским, Раифским сельскими поселениями и Республикой Марий Эл.

Граница Айшинского сельского поселения по смежеству с Республикой Марий Эл проходит от узловой точки 54, расположенной в акватории Куйбышевского водохранилища в 2,3 км на северо-восток от деревни Улитино на стыке границ Айшинского сельского поселения, муниципального образования "город Зеленодольск" и Республики Марий Эл, по административной границе Республики Татарстан до узловой точки 55, расположенной в 1,5 км на юго-запад от деревни Маевка на стыке границ Айшинского, Большеключинского сельских поселений и Республики Марий Эл.

Граница Айшинского сельского поселения по смежеству с Большеключинским сельским поселением проходит от узловой точки 56, расположенной в 850 м на юго-восток от деревни Маевка на стыке границ Айшинского, Большеключинского и Раифского сельских поселений, на запад 2,7 км по северной границе лесных кварталов 10, 9, 8 Айшинского участкового лесничества государственного бюджетного учреждения Республики Татарстан "Зеленодольское лесничество", пересекая пересыхающий ручей, до узловой точки 55.

Граница Айшинского сельского поселения по смежеству с Раифским сельским поселением проходит от узловой точки 20, расположенной в 1,3 км на северо-запад от поселка Новочувашский на стыке границ Айшинского, Раифского и Новопольского сельских поселений, на север 750 м, на северо-восток 750 м, ломаной линией на запад 2,3 км и на север 150 м по юго-западной границе ФГБУ "Волжско-Камский государственный природный биосферный заповедник", затем идет ломаной линией на северо-восток 450 м по сельскохозяйственным угодьям, пересекая канаву, 2,4 км по северо-западной границе ФГБУ "Волжско-Камский государственный природный биосферный заповедник", далее проходит на север 50 м по сельскохозяйственным угодьям, затем идет на запад ломаной линией 600 м, пересекая реку Сумку, и на север 4,5 км по северо-западной границе ФГБУ

"Волжско-Камский государственный природный биосферный заповедник" до узловой точки 56.

Граница Айшинского сельского поселения по смежеству с Новопольским сельским поселением проходит от узловой точки 19, расположенной в 1,2 км на юго-восток от села Ильинское на стыке границ Айшинского, Новопольского сельских поселений и муниципального образования "поселок городского типа Васильево", на восток 550 м по автодороге Казань - Йошкар-Ола до узловой точки 20.

Граница Айшинского сельского поселения по смежеству с муниципальным образованием "поселок городского типа Васильево" проходит от узловой точки 18 с координатами  $X = 478416,66$ ,  $Y = 1274733,55$ , расположенной в акватории Куйбышевского водохранилища в 2,3 км на юго-запад от поселка городского типа Васильево на стыке границ Айшинского сельского поселения, муниципального образования "поселок городского типа Васильево" и Свияжского сельского поселения, на северо-восток 2,2 км по акватории Куйбышевского водохранилища до его левого берега, далее идет 1,3 км по левому берегу залива до реки Сумки, проходит 1,7 км вверх по ее течению до Горьковской железной дороги, идет на восток 200 м по данной железной дороге, затем проходит на север 400 м по западной границе дамбы, далее идет на запад ломаной линией 350 м по северной границе коллективных садов, затем проходит на северо-запад ломаной линией 500 м по сельскохозяйственным угодьям, далее идет 200 м на северо-восток по юго-восточной границе и 350 м на юго-запад по северо-западной границе болота, затем проходит по сельскохозяйственным угодьям на северо-запад 100 м, на северо-восток 450 м, на юго-восток 400 м, далее идет на юго-запад 100 м по северной и на восток 150 м по южной границам массива леса, затем проходит по сельскохозяйственным угодьям на юго-восток 250 м, на юго-запад 100 м, идет 50 м по северо-западной границе болота, далее проходит ломаной линией по сельскохозяйственным угодьям 50 м на северо-запад и 100 м на юго-запад до болота, затем идет на юго-запад 100 м по северо-западной границе и на северо-восток 50 м по юго-восточной границе болота, далее проходит на восток ломаной линией 100 м по сельскохозяйственным угодьям до другого болота, 50 м по южной границе болота, затем идет на северо-восток ломаной линией 50 м по сельскохозяйственным угодьям, 30 м по юго-восточной границе болота, далее проходит по сельскохозяйственным угодьям на восток 50 м, на юг 50 м, затем идет на юго-восток 100 м по юго-западной границе массива леса, далее проходит на восток 200 м по сельскохозяйственным угодьям до дамбы, пересекая данный массив леса, затем идет на северо-восток 350 м по западной границе дамбы, пересекая полосу отвода автодороги "Казань - Йошкар-Ола" - Васильево, проходит на север 1,9 км по восточной границе полосы отвода данной автодороги до автодороги Казань - Йошкар-Ола, пересекая полосу отвода профилированной автодороги, далее идет на восток 1,6 км по данной автодороге до узловой точки 19.

Граница Айшинского сельского поселения по смежеству с муниципальным образованием "город Зеленодольск" проходит от узловой точки 18 по акватории

Куйбышевского водохранилища на северо-запад 3,4 км, далее на север 2,1 км по акватории Куйбышевского водохранилища до его левого берега, пересекая острова, затем идет на восток 20 м по данному берегу, далее проходит на север ломаной линией 2,2 км по западной границе лесного квартала 74 и обособленного участка лесного квартала 71 Айшинского участкового лесничества государственного бюджетного учреждения Республики Татарстан "Зеленодольское лесничество", пересекая полосу отвода Горьковской железной дороги, затем идет на северо-запад ломаной линией 500 м по западной границе промышленного объекта, далее проходит на юго-запад 500 м по юго-восточной границе, на север 300 м по западной границе, на северо-восток 1,0 км по северо-западной границе обособленного участка лесного квартала 71, идет 50 м по сельскохозяйственным угодьям, затем проходит на юго-восток 150 м по северо-восточной границе обособленного участка лесного квартала 71, далее идет на восток ломаной линией 350 м по северной границе лесного квартала 72, затем проходит на северо-восток 100 м по западной границе лесного квартала 70, далее идет на север 50 м по сельскохозяйственным угодьям, затем проходит на северо-запад 200 м и на северо-восток 400 м по западной границе лесного квартала 70, далее идет на северо-запад 100 м по сельскохозяйственным угодьям, пересекая массив леса, затем проходит на запад 200 м по массиву леса, пересекая полосу отвода профилированной автодороги, далее идет на северо-восток 100 м по северо-западной границе массива леса, затем проходит на северо-запад 2,3 км по северо-восточной границе лесной полосы, ломаной линией 300 м по сельскохозяйственным угодьям, пересекая полосу отвода профилированной автодороги, 100 м по юго-западной границе лесной полосы, далее идет по сельскохозяйственным угодьям на северо-восток 50 м, пересекая данную лесную полосу, на северо-запад 1,2 км до лесной полосы, пересекая массив древесно-кустарниковой растительности, проходит на восток 550 м по южной границе лесной полосы, затем идет по сельскохозяйственным угодьям на юго-восток 400 м, на северо-восток 200 м, пересекая массив леса и полосу отвода профилированной автодороги, проходит 1,8 км по другой профилированной автодороге, ломаной линией 150 м по сельскохозяйственным угодьям, 150 м по массиву леса, пересекая профилированную автодорогу, далее идет на северо-запад 250 м по юго-западной границе лесного квартала 43, затем проходит на юго-запад 100 м по юго-восточной границе лесного квартала 47, 100 м по Золоту, 1,0 км по юго-восточной границе лесного квартала 47, далее идет на северо-запад 1,7 км по юго-западной границе лесных кварталов 47, 46, затем проходит на запад 650 м по южной границе лесного квартала 31 Зеленодольского участкового лесничества государственного бюджетного учреждения Республики Татарстан "Зеленодольское лесничество", идет 50 м по полосе отвода профилированной автодороги, пересекая ее, далее проходит на юго-запад 1,1 км по юго-восточной и восточной границам лесных кварталов 39, 47, идет 50 м по полосе отвода профилированной автодороги, пересекая ее, затем проходит на юг 1,6 км по восточной границе лесных кварталов 47, 56, пересекая полосу отвода ветки железной дороги, идет 50 м по полосе отвода Горьковской железной дороги, пересекая ее, проходит 1,1 км по восточной границе лесных

кварталов 56, 72, далее идет на юго-восток 950 м по северо-восточной границе лесного квартала 103, пересекая полосы отвода профилированной автодороги и Горьковской железной дороги, затем проходит на юг 1,1 км по восточной границе полосы отвода данной железной дороги, далее идет на запад 50 м по полосе отвода Горьковской железной дороги, пересекая ее, затем проходит на север 150 м по западной границе полосы отвода данной железной дороги, далее идет на северо-запад 350 м по юго-западной границе лесного квартала 103, затем проходит на запад 50 м по сельскохозяйственным угодьям, 100 м по юго-западной границе лесного квартала 103, далее идет на северо-запад ломаной линией 150 м по сельскохозяйственным угодьям, затем проходит на запад 150 м по юго-западной границе лесного квартала 103, далее идет на северо-запад ломаной линией 100 м по сельскохозяйственным угодьям, ломаной линией 500 м по юго-западной границе лесного квартала 103, затем проходит на юго-запад ломаной линией 750 м по юго-западной и юго-восточной границам лесных кварталов 103, 102, пересекая профилированную автодорогу, далее идет на запад 750 м по южной границе лесного квартала 102, затем проходит на юго-запад 1,0 км по восточной и южной границам лесного квартала 101, далее идет на запад 100 м по сельскохозяйственным угодьям, затем проходит на север 400 м по восточной границе полосы отвода профилированной автодороги, далее идет на запад ломаной линией 500 м по восточной границе лесного квартала 100, пересекая профилированную автодорогу, затем проходит на юг ломаной линией 200 м по сельскохозяйственным угодьям, далее идет на восток 350 м по северной границе, на юг 200 м по восточной границе лесного квартала 117, затем проходит на запад 1,2 км по южной границе лесных кварталов 117, 116, далее идет на юго-запад ломаной линией 1,5 км по восточной и юго-восточной границам лесных кварталов 115, 127, пересекая полосу отвода профилированной автодороги, проходит 250 м по сельскохозяйственным угодьям, затем идет на юг 50 м по юго-восточной границе и на запад 100 м по южной границе лесного квартала 127, далее проходит на юг ломаной линией 1,1 км по восточной границе лесных кварталов 135, 144, затем идет на запад 350 м по южной границе лесного квартала 144, проходит 950 м по северной границе и на юго-запад 350 м по северо-западной границе промышленного объекта, далее идет на северо-запад 1,0 км по северо-восточной границе промышленного объекта, затем проходит ломаной линией на юго-запад 300 м по юго-восточной и на северо-запад по юго-западной границам лесного квартала 148, далее идет на юг 150 м по западной, на юго-восток ломаной линией 900 м по юго-западной границам промышленного объекта, пересекая полосу отвода Горьковской железной дороги, проходит 250 м по северной границе полосы отвода профилированной автодороги, соединяющей город Зеленодольск и город Волжск Республики Марий Эл, затем идет на север ломаной линией 300 м по западной границе лесного квартала 152, пересекая полосу отвода Горьковской железной дороги, далее проходит на восток 250 м по северной границе полосы отвода данной железной дороги, затем идет на север 150 м по северо-западной границе лесного квартала 152, далее проходит на юго-восток ломаной линией 750 м по юго-западной границе промышленного объекта, пересекая полосу

отвода профилированной автодороги, соединяющей город Зеленодольск и город Волжск Республики Марий Эл, затем идет на юг 100 м по восточной границе массива леса, пересекая полосу отвода Горьковской железной дороги, 300 м по восточной границе лесного квартала 153, ломаной линией 150 м по неиспользуемым в сельском хозяйстве землям до левого берега Куйбышевского водохранилища, проходит 350 м по акватории Куйбышевского водохранилища до узловой точки 54.

## Информация

об обнародовании решения Совета Айшинского сельского поселения №210 от 17 августа 2015 года «О поддержании инициативы Совета Зеленодольского муниципального района об изменении границ отдельных муниципальных образований Зеленодольского муниципального района

**Орган, принявший муниципальный правовой акт:** Совет Айшинского сельского поселения.

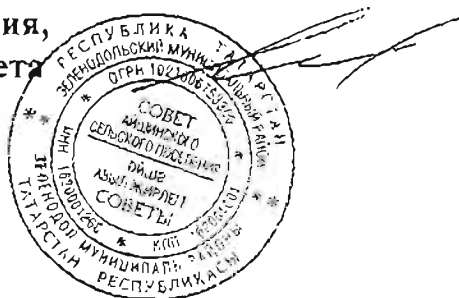
**Обнародуемый муниципальный правовой акт:** решение Совета Айшинского сельского поселения №210 от 17 августа 2015 года «О поддержании инициативы Совета Зеленодольского муниципального района об изменении границ отдельных муниципальных образований Зеленодольского муниципального района»

**Дата обнародования:** 18 августа 2015 года.

**Места размещения информации:**

административное здание Совета (село Айша, ул. Молодежная, д.60), здание Айшинской СОШ с. Айша, ул. Светлая, д.1, здание РДК им. Баязитова с. Айша, ул. Молодежная, здание Красноярская ООШ д. Красный Яр, ул. Школьная, д. 1А.

Глава Айшинского  
сельского поселения,  
председатель Совета



С.Н. Моисеев

Выписка  
из Устава муниципального образования «Октябрьское сельское поселение  
Зеленодольского муниципального района Республики Татарстан»

Утвержден решением  
Совета Октябрьского сельского поселения  
Зеленодольского муниципального района  
Республики Татарстан №51  
от 27 июня 2005 года  
(в редакции решений Совета Октябрьского  
сельского поселения №35 от 05 октября 2006 года,  
№ 59 от 06 августа 2007 года;  
№23 от 04 августа 2009 года;  
№ 59 от 31 августа 2010 года;  
№110 от 15 июля 2013 года;  
№141 от 24 февраля 2014 года;  
№202 от 19 марта 2015 года)

*(зарегистрирован в Управлении Министерства  
юстиции Российской Федерации по  
Приволжскому федеральному округу  
12 октября 2015 года № RU 165193202005001)*

**Статья 74. Порядок опубликования (обнародования) и вступления в силу муниципальных правовых актов**

1. Решения Совета Поселения вступают в силу по истечении 10 дней со дня их подписания Главой Поселения, если иное не определено самим решением.

Правовые акты Совета Поселения о налогах и сборах вступают в силу в соответствии с Налоговым кодексом Российской Федерации.

Решения Совета Поселения о принятии Устава Поселения или внесении изменений и дополнений в настоящий Устав вступают в силу в порядке, установленном федеральным законом, настоящим Уставом.

2. Правовые акты Главы Поселения, иных должностных лиц местного самоуправления вступают в силу со дня их подписания, если иное не установлено самими актами.

3. Муниципальные правовые акты, затрагивающие права, свободы и обязанности человека и гражданина, вступают в силу после их официального опубликования (обнародования).

4. Каждый муниципальный правовой акт должен содержать его реквизиты: наименование, дату его подписания (для правовых актов, принятых Советом Поселения - также дату его принятия Советом Поселения), регистрационный номер, наименование должностного лица, подписавшего правовой акт.

5. Решения Совета Поселения о бюджете Поселения, об отчете о его исполнении, об установлении местных налогов и сборов. Регламент Совета Поселения, иные нормативные правовые акты, принятые Советом Поселения, Главой Поселения, должны быть официально опубликованы (обнародованы) в

семидневный срок со дня их подписания, за исключением муниципальных правовых актов или их отдельных положений, содержащих сведения, распространение которых ограничено федеральным законом.

6. Обязательному официальному опубликованию (обнародованию) подлежат также ненормативные правовые акты о назначении муниципальных выборов, местного референдума, голосования по отзыву депутата Совета Поселения, по вопросу изменения границ, преобразования Поселения, избрании Главы Поселения и его заместителя, и иные акты в соответствии с законодательством.

7. Ненормативные муниципальные правовые акты, официальное опубликование («обнародование») которых в соответствии с законодательством или настоящим Уставом не является обязательным, могут быть опубликованы (обнародованы) по решению издавших органов или должностных лиц местного самоуправления Поселения.

8. При опубликовании (обнародовании) указываются реквизиты муниципального правового акта.

9. Официальное опубликование (обнародование) муниципальных правовых актов осуществляется посредством:

- рассылки (раздачи) в централизованном порядке текста правового акта жителям Поселения, в том числе в виде специального печатного издания;
- размещения текста правового акта на специальных информационных стендах на территории населенных пунктов Поселения. Количество указанных стендов и места их расположения утверждаются Советом Поселения и должны обеспечивать возможность беспрепятственного ознакомления с текстом муниципального правового акта жителями Поселения.

- размещения текста правового акта на «Официальном портале правовой информации Республики Татарстан» (<http://pravo.tatarstan.ru>).

10. При опубликовании (обнародовании) муниципального правового акта должны быть указаны дата обнародования соответствующего акта, которые должны соответствовать дате начала рассылки (раздачи) акта или его размещения на информационном стенде.

11. Муниципальные нормативные правовые акты, затрагивающие права, свободы и обязанности человека и гражданина, устанавливающие правовой статус органов местного самоуправления, муниципальных предприятий и учреждений, направляются Главой Поселения в Министерство юстиции Республики Татарстан для включения в единый банк нормативных правовых актов Республики Татарстан в порядке и в сроки, установленные законодательством.

Председатель Совета Октябрьского  
Сельского поселения:

В.А. Замятина

Верно:  
Глава Октябрьского  
сельского поселения ЗМР РТ:

Э.С.Шарафиев



**РЕСПУБЛИКА ТАТАРСТАН**  
**ЗЕЛЕНОДОЛЬСКИЙ МУНИЦИПАЛЬНЫЙ РАЙОН**  
**СОВЕТ ОКТЯБРЬСКОГО СЕЛЬСКОГО ПОСЕЛЕНИЯ**

**РЕШЕНИЕ**  
**КАРАР**

«3» августа 2015 года

№ 218

О назначении публичных слушаний по проекту решения Совета Октябрьского сельского поселения «О поддержании инициативы Совета Зеленодольского муниципального района об изменении границ отдельных муниципальных образований Зеленодольского муниципального района»

Рассмотрев инициативу Совета Зеленодольского муниципального района, выдвинутую решением № 552 от 31 июля 2015 года, руководствуясь Федеральным законом от 6 октября 2003 года №131-ФЗ «Об общих принципах организации местного самоуправления в Российской Федерации», Законом Республики Татарстан от 28 июля 2004 года №45-ЗРТ «О местном самоуправлении в Республике Татарстан», в целях обеспечения прав жителей на участие в обсуждении проектов муниципальных правовых актов и выявления их мнения по вопросу изменения границ муниципальных образований, Совет Октябрьского сельского поселения **решил**:

1. Назначить на 15 августа 2015 года проведение публичных слушаний по проекту решения Совета Октябрьского сельского поселения «О поддержании инициативы Совета Зеленодольского муниципального района об изменении границ отдельных муниципальных образований Зеленодольского муниципального района» (прилагается).

2. Определить:

2.1. место проведения публичных слушаний - здание сельского дома культуры по адресу: РТ, Зеленодольский район, пос. Октябрьский, ул. Первомайская, д. 14 а;

2.2. время проведения - 16.00;

2.3. срок проведения – 1 день;

2.4. адрес, по которому могут представляться предложения и замечания по обсуждаемому вопросу, подаваться заявки на участие в публичных слушаниях с правом выступления - РТ, Зеленодольский район, пос. Октябрьский, ул. Первомайская, д.2, каб.5(в рабочие дни – с 8.00 до 17.00);

2.5. срок подачи заявок на участие в публичных слушаниях с правом выступления - до 8 августа 2015 года.

3. Поручить Исполнительному комитету Октябрьского сельского поселения подготовить и провести публичные слушания по проекту решения Совета Октябрьского сельского поселения, указанному в пункте 1 настоящего решения, в установленном порядке и определенные настоящим решением сроки.

4. Предложить Исполнительному комитету Зеленодольского муниципального района, муниципальному бюджетному учреждению «Управление архитектуры и градостроительной политики Зеленодольского муниципального района» направить представителей для принятия участия на публичных слушаниях.

5. Разместить в срок до 4 августа 2015 года настоящее решение и проект решения, указанный в пункте 1 настоящего решения, на официальном портале правовой информации Республики Татарстан (<http://pravo.tatarstan.ru>) и обнародовать путем размещения стендах, установленных Советом Октябрьского сельского поселения по адресу: РТ, Зеленодольский район, пос. Октябрьский, ул. Первомайская, д. 14 а; РТ, Зеленодольский район, пос. Октябрьский, ул. Первомайская, д.2.

6. Контроль за исполнением настоящего решения возложить на Руководителя Исполнительного комитета Октябрьского сельского поселения Зеленодольского муниципального района Республики Татарстан.

7. Настоящее решение вступает в силу после его официального опубликования.

Глава Октябрьского  
сельского поселения,  
председатель Совета



Э.С. Шарафиев

Проект

РЕСПУБЛИКА ТАТАРСТАН  
ЗЕЛЕНОДОЛЬСКИЙ МУНИЦИПАЛЬНЫЙ РАЙОН  
СОВЕТ ОКТЯБРЬСКОГО СЕЛЬСКОГО ПОСЕЛЕНИЯ

РЕШЕНИЕ  
КАРАР

« \_\_\_ » \_\_\_\_\_ 2015 года

№ \_\_\_\_\_

О поддержании инициативы Совета Зеленодольского муниципального района об изменении границ отдельных муниципальных образований Зеленодольского муниципального района

Рассмотрев инициативу Совета Зеленодольского муниципального района, выдвинутую решением № 552 от 31 июля 2015 года, выражая мнение населения, в соответствии с Федеральным законом от 6 октября 2003 года №131-ФЗ «Об общих принципах организации местного самоуправления в Российской Федерации», Законом Республики Татарстан от 28 июля 2004 года №45-ЗРТ «О местном самоуправлении в Республике Татарстан», Совет Октябрьского сельского поселения решил:

1. Поддержать инициативу Совета Зеленодольского муниципального района и дать согласие на изменение границ муниципального образования «Октябрьское сельское поселение Зеленодольского муниципального района Республики Татарстан» согласно карте-схеме (приложение №1 к настоящему решению).

2. Согласовать описание границ территории муниципального образования «Октябрьское сельское поселение Зеленодольского муниципального района Республики Татарстан» в соответствии с картой-схемой границ муниципальных образований, входящих в состав муниципального образования «Зеленодольский муниципальный район» (приложение №2 к настоящему решению).

3. Разместить настоящее решение на официальном портале правовой информации Республики Татарстан (<http://pravo.tatarstan.ru>) и обнародовать путем размещения стендах, установленных Советом Октябрьского сельского поселения по адресу: РТ, Зеленодольский район, пос. Октябрьский, ул. Первомайская, д. 14 а; РТ, Зеленодольский район, пос. Октябрьский, ул. Первомайская, д.2.

Глава Октябрьского  
сельского поселения,  
председатель Совета

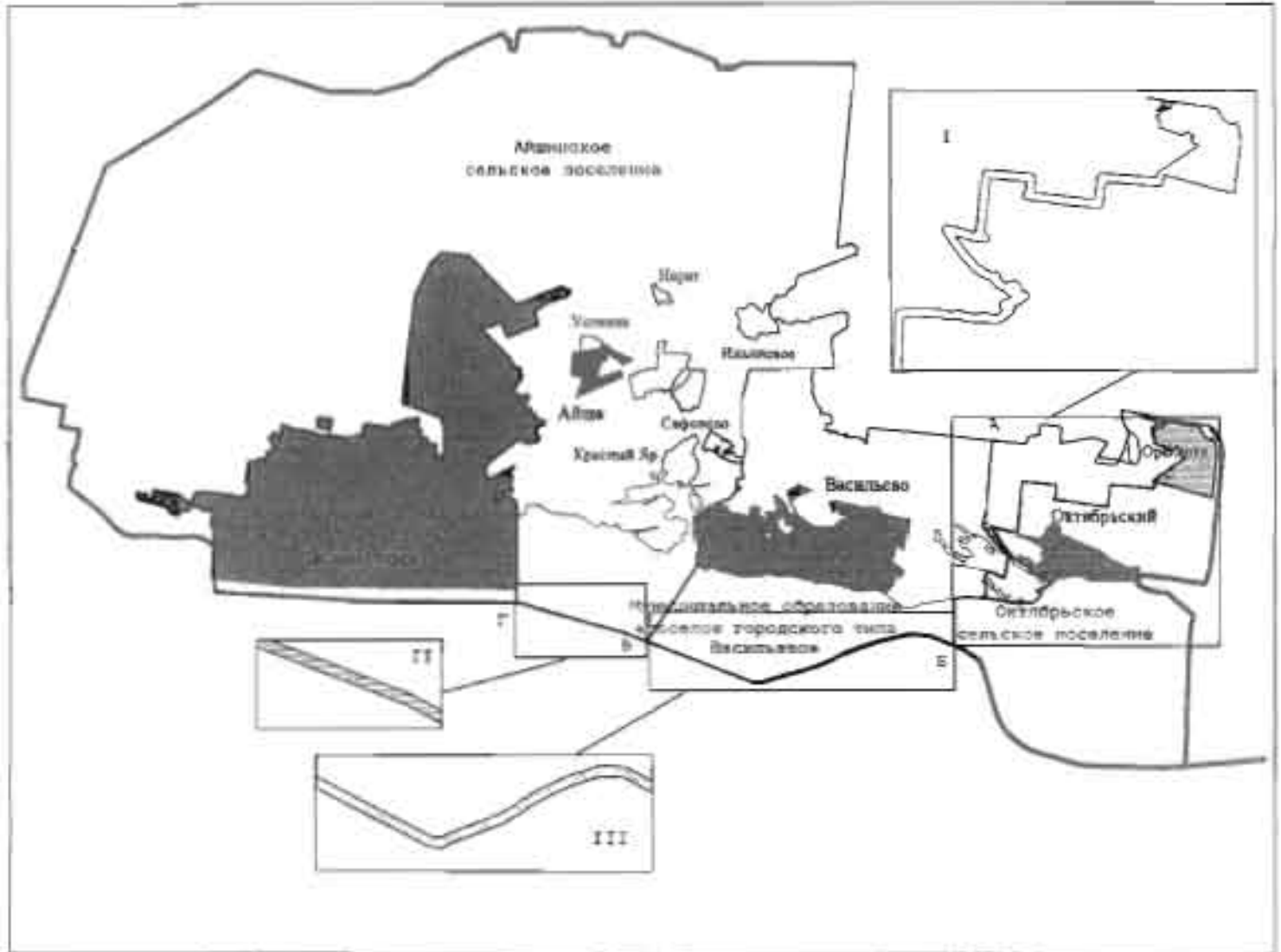
Э.С. Шарафиев

Приложение 1

к проекту решения Совета Октябрьского сельского поселения № \_\_ от «\_\_» \_\_ 2015 года «О поддержании инициативы Совета Зеленодольского муниципального района об изменении границ отдельных муниципальных образований Зеленодольского муниципального района»

**Карта-схема**

границ муниципальных образований  
с учетом изменений



Условные обозначения

-  границы Зеленодольского муниципального района
-  границы муниципальных образований
-  А-Б - внешняя граница Октябрьского сельского поселения и муниципального образования город Зеленодольск
-  В-В - смежная граница муниципального образования поселок городского типа Васильево и муниципального образования город Зеленодольск
-  Г-В - смежная граница муниципального образования город Зеленодольск и Алтеевского сельского поселения
-  административные центры поселений
-  населенные пункты
-  I - территория Октябрьского сельского поселения Зеленодольского муниципального района, исключая в состав территории муниципального образования город Зеленодольск Зеленодольского муниципального района
-  II - территория Алтеевского сельского поселения Зеленодольского муниципального района, исключая в состав территории муниципального образования город Зеленодольск Зеленодольского муниципального района
-  III - территория муниципального образования поселок городского типа Васильево Зеленодольского муниципального района, исключая в состав территории муниципального образования город Зеленодольск Зеленодольского муниципального района

Приложение 2  
к проекту решения Совета  
Октябрьского сельского  
поселения № \_\_, от «\_\_» \_\_\_\_  
2015 года «О поддержании  
инициативы Совета  
Зеленодольского  
муниципального района об  
изменении границ отдельных  
муниципальных образований  
Зеленодольского  
муниципального района»

### **Картографическое описание границы территории муниципального образования «Октябрьское сельское поселение» Зеленодольского муниципального района**

Настоящее картографическое описание является описанием карты-схемы границы территории муниципального образования "Октябрьское сельское поселение" (приложение 1 к Закону Республики Татарстан "Об установлении границ территорий и статусе муниципального образования "Зеленодольский муниципальный район" и муниципальных образований в его составе").

Октябрьское сельское поселение граничит с муниципальным образованием города Казани, муниципальными образованиями «город Зеленодольск», «поселок городского типа Васильево, Новополюским, Осиновским сельскими поселениями и Верхнеуслонским муниципальным районом.

Граница Октябрьского сельского поселения по смежеству с муниципальным образованием города Казани проходит от узловой точки 10, расположенной в 500 м на юго-восток от села Новая Тура на стыке границ Октябрьского, Осиновского сельских поселений и муниципального образования города Казани, по границе Зеленодольского муниципального района до узловой точки 11(40) с координатами  $X = 475381,48$ ,  $Y = 1287907,55$ , расположенной в акватории Куйбышевского водохранилища в 4,6 км на юго-восток от поселка Октябрьский на стыке границ Октябрьского сельского поселения, муниципального образования города Казани и Верхнеуслонского муниципального района.

Граница Октябрьского сельского поселения по смежеству с Верхнеуслонским муниципальным районом проходит от узловой точки 11(40) по границе Зеленодольского муниципального района до узловой точки 12, расположенной в акватории Куйбышевского водохранилища в 2 км на юго-восток от поселка городского типа Васильево на стыке границ Октябрьского сельского поселения, муниципального образования "поселок городского типа Васильево" и Верхнеуслонского муниципального района.

Граница Октябрьского сельского поселения по смежеству с муниципальным образованием "поселок городского типа Васильево" проходит от узловой точки 22 с координатами  $X = 479490,14$ ,  $Y = 1282861,03$ , расположенной в 1,6 км на юго-запад

от поселка Октябрьский на стыке границ муниципальных образований «город Зеленодольск», «поселок городского типа Васильево» и Октябрьского сельского поселения, на восток 200 м по южной границе коллективных садов, затем проходит на север 100 м по коллективным садам до профилированной автодороги, идет 400 м по западной границе полосы отвода профилированной автодороги до другой профилированной автодороги, проходит на юго-восток 20 м по южной границе полосы отвода данной автодороги, далее идет на северо-восток 100 м по коллективным садам, пересекая полосу отвода данной автодороги, затем проходит на юго-восток 300 м по северо-восточной границе коллективных садов до профилированной автодороги, идет 100 м по северо-восточной границе полосы отвода профилированной автодороги, пересекает ее, проходит на северо-восток 600 м по юго-восточной границе полосы отвода данной автодороги до залива Волжский, далее идет на северо-запад 150 м по правому берегу залива Волжский, пересекая полосу отвода профилированной автодороги, 30 м по данному заливу, пересекая его, 950 м по правому берегу залива Волжский, затем проходит на северо-восток 150 м по восточной границе лесного квартала 60 Айшинского участкового лесничества государственного бюджетного учреждения Республики Татарстан "Зеленодольское лесничество", идет 200 м по полосе отвода Горьковской железной дороги, пересекая ее, далее проходит на север 1,7 км по восточной границе лесных кварталов 60, 54, пересекая озеро, до узловой точки 13, расположенной в 500 м на юго-запад от поселка Урняк на стыке границ Октябрьского сельского поселения, муниципального образования "поселок городского типа Васильево" и Новопольского сельского поселения.

Граница Октябрьского сельского поселения по смежеству с Новопольским сельским поселением проходит от узловой точки 14, расположенной в 500 м на юго-восток от поселка Дубровка на стыке границ Октябрьского, Новопольского и Осиновского сельских поселений, на юг по полосе отвода федеральной автодороги Казань - Йошкар-Ола, пересекая ее, далее идет по сельскохозяйственным угодьям на юго-восток 550 м, пересекая лесную полосу, на юго-запад 700 м и на запад 550 м, затем проходит на северо-восток 400 м по юго-восточной границе и на запад 1,2 км по северной границе лесного квартала 49 Айшинского участкового лесничества государственного бюджетного учреждения Республики Татарстан "Зеленодольское лесничество", далее идет на север 400 м по восточной границе, на запад 550 м по северной границе и на северо-запад ломаной линией 700 м по северо-западной границе лесного квартала 48, затем проходит на запад 750 м по северной границе лесного квартала 55, идет 50 м по сельскохозяйственным угодьям, 30 м по северной границе лесного квартала 55 до узловой точки 13.

Граница Октябрьского сельского поселения по смежеству с Осиновским сельским поселением проходит от узловой точки 10 на северо-запад 300 м по сельскохозяйственным угодьям, 2,0 км по северо-восточной границе полосы отвода федеральной автодороги Казань - Йошкар-Ола, пересекая полосу отвода профилированной автодороги, до узловой точки 14.

Граница Октябрьского сельского поселения по смежеству с муниципальным образованием «город Зеленодольск» проходит от узловой точки 22 по массиву древесно-кустарниковой растительности 100 м, идет ломаной линией по сельскохозяйственным угодьям до залива Куйбышевского водохранилища 500 м, далее 100 м, пересекая залив Куйбышевского водохранилища, затем проходит по акватории Куйбышевского водохранилища в 2 м от береговой линии 400 м, далее идет на северо-восток 50 м, пересекая залив Куйбышевского водохранилища, затем проходит ломаной линией по акватории Куйбышевского водохранилища в 2 м от береговой линии 1,1 км, далее идет по акватории Куйбышевского водохранилища до противоположного берега 150 м, далее на северо-запад ломаной линией по берегу залива Куйбышевского водохранилища 1,6 км, затем идет по северо-западной границе лесного квартала 68 Васильевского участкового лесничества Государственного бюджетного учреждения Республики Татарстан «Зеленодольское лесничество» на северо-восток 10 м, далее проходит на северо-запад 250 м по массиву древесно-кустарниковой растительности, пересекая профилированную автодорогу, затем идет 650 м по северо-восточной границе лесного квартала 66, далее идет по юго-западной границе лесного квартала 61 на юго-восток 350 м, затем проходит по юго-западной границе полосы отвода Горьковской железной дороги 150 м, далее идет ломаной линией 250 м, пересекая полосу отвода Горьковской железной дороги, затем проходит 150 м на северо-запад по лесному кварталу 62, далее идет по западной, северной и восточной границам лесного квартала 62 на север 1,2 км, на восток 850 м, на юг 300 м, на юго-запад 100 м, затем проходит по северной границе лесных кварталов 159, 160, 161 на восток 1,4 км, далее идет по западной и северной границам лесного квартала 152 на восток 550 м и на север 550 м, затем идет по северной границе лесного квартала 153 и по западной границе лесного квартала 154 на восток 550 м и на север 150 м, далее проходит на юго-восток 1,5 км, пересекая лесные кварталы 154, 155, 156, идет на север 100 м по лесному кварталу 156, далее проходит по сельскохозяйственным угодьям вдоль границы муниципального образования города Казани в 150 м на север 600 м и ломаной линией 500 м на северо-запад до южной границы полосы отвода автодороги М-7 Волга, далее идет по южной границе полосы отвода автодороги М-7 Волга 1,4 км, затем проходит на юго-восток по границе массива леса 600 м, далее идет по восточной границе обособленного участка лесного квартала 4 на северо-запад 200 м, далее проходит по восточной границе массива леса на юг 20 м, затем проходит ломаной линией по юго-восточной границе обособленного участка лесного квартала 4 на юго-восток 2,9 км, далее идет 50 м по юго-восточной границе обособленного участка лесного квартала 4 на юго-запад, затем проходит 50 м по сельскохозяйственным угодьям, далее идет 250 м по юго-восточной границе обособленного участка лесного квартала 4, затем проходит по массиву древесно-кустарниковой растительности 250 м, далее идет по лесным кварталам 149, 154 на юго-запад 350 м, на восток 50 м, далее проходит по восточной границе лесного квартала 149 на юг 200 м, затем идет по южной границе лесных кварталов 148, 149 на запад 850 м, далее проходит по северной границе лесного квартала 152 на запад

100 м, затем идет 100 м по южной границе лесного квартала 148, затем проходит по восточной и южной границам лесного квартала 151 на юг 550 м, на запад 550 м, далее идет по южной и северо-западной границам лесного квартала 150 на запад 800 м и на северо-восток 100 м, затем проходит по западной границе лесного квартала 57 на север 300 м, далее идет по лесному кварталу 56 на запад 850 м, затем проходит по восточной границе лесного квартала 61 на юг 1,2 км, далее проходит по северо-восточной границе полосы отвода Горьковской железной дороги на юго-восток 100 м, ломаной линией идет на северо-запад 400 м, пересекая полосу отвода Горьковской железной дороги, затем идет ломаной линией по лесному кварталу 61 на северо-запад 350 м, далее проходит по лесному кварталу 66 на юго-восток 650 м, далее 250 м по массиву древесно-кустарниковой растительности, пересекая полосу отвода профилированной автодороги, затем идет в 2 м от береговой линии по акватории Куйбышевского водохранилища ломаной линией на юго-восток 1,6 км, далее проходит на юго-запад 100 м, пересекая залив Куйбышевского водохранилища, далее идет ломаной линией по берегу Куйбышевского водохранилища на юго-запад 1,1 км, затем проходит 100 м, пересекая залив Куйбышевского водохранилища, затем идет по южной границе коллективных садов 350 м, далее проходит по береговой линии Куйбышевского водохранилища 400 м на запад, далее идет по акватории Куйбышевского водохранилища 100 м, затем идет по сельскохозяйственным угодьям ломаной линией 300 м, далее проходит по южной границе массива леса 40 м, затем идет по южной границе коллективных садов 100 м, далее проходит по сельскохозяйственным угодьям 100 м, затем идет по массиву древесно-кустарниковой растительности 100 м, далее проходит по южной границе коллективных садов 550 м, затем идет по сельскохозяйственным угодьям до берега Куйбышевского водохранилища на юг 100 м, далее проходит по акватории Куйбышевского водохранилища 1,0 км, пересекая остров, до узловой точки 12.



## ИНФОРМАЦИЯ

об обнародовании решения Совета Октябрьского сельского поселения Зеленодольского муниципального района от 03 августа 2015 года №218 «О назначении публичных слушаний по проекту решения Совета Октябрьского сельского поселения «О поддержании инициативы Совета Зеленодольского муниципального района об изменении границ отдельных муниципальных образований Зеленодольского муниципального района»


**Орган, принявший муниципальный правовой акт:** Совет Октябрьского сельского поселения Зеленодольского муниципального района Республики Татарстан.

**Обнародуемый муниципальный правовой акт:** решение Совета Октябрьского сельского поселения Зеленодольского муниципального района Республики Татарстан от 03 августа 2015 года №218 «О назначении публичных слушаний по проекту решения Совета Октябрьского сельского поселения «О поддержании инициативы Совета Зеленодольского муниципального района об изменении границ отдельных муниципальных образований Зеленодольского муниципального района».

**Дата обнародования:** 03 августа 2015 года.

**Места размещения специальных информационных стендов:** административное здание Совета (пос.Октябрьский, ул.Первомайская, д.2), здание СДК пос.Октябрьский (ул.Первомайская, д.14 а).

**Место опубликования:** официальный портал правовой информации Республики Татарстан (<http://pravo.tatarstan.ru>).

Глава Октябрьского сельского поселения, Председатель Совета  Э.С. Шарафиев



## **Протокол**

публичных слушаний по проекту решения Совета Октябрьского сельского поселения «О поддержке инициативы Совета Зеленодольского муниципального района об изменении границ отдельных муниципальных образований Зеленодольского муниципального района»

п.Октябрьский  
ул. Первомайская, д. 14а  
Здание СДК

15.08.2015  
16.00 час.

Присутствовало: 150 чел.

Председатель собрания,  
Глава Октябрьского сельского поселения  
Зеленодольского муниципального  
района Республики Татарстан:

Э. С. Шарафиев

Секретарь собрания:

Е.К. Сидорова

Президиум собрания:

Егоров Сергей Геннадьевич - Руководитель Исполнительного комитета Октябрьского сельского поселения Зеленодольского муниципального района Республики Татарстан;

Сергеев Павел Николаевич – Заместитель Руководителя «Управления архитектуры и градостроительной политики Зеленодольского муниципального района».

### **ПОВЕСТКА ДНЯ:**

1. Выступление Руководителя Исполнительного комитета Октябрьского сельского поселения Зеленодольского муниципального района Республики Татарстан.
2. Выступление Заместитель Руководителя «Управления архитектуры и градостроительной политики Зеленодольского муниципального района»
3. Вопросы и ответы.

Повестка дня принята единогласно.

### **РЕГЛАМЕНТ РАБОТЫ:**

По первому вопросу: 10-15 мин.

Выступающим: 5-10 мин.

Справки: 3-5 мин.

Слушали: - Главу Октябрьского сельского поселения – Шарафиева Эдуарда Сулеймановича. Он информировал собравшихся о том, что в соответствии со статьей 14 Федерального закона от 6 октября 2003 года №131-ФЗ «Об общих принципах организации местного самоуправления в Российской Федерации», статьей 18 Устава Муниципального образования «Октябрьское сельское поселение

Зеленодольского муниципального района Республики Татарстан», Положением о порядке организации и проведения публичных слушаний в муниципальном образовании «Октябрьское сельское поселение Зеленодольского муниципального района Республики Татарстан», утвержденным решением Совета Октябрьского сельского поселения от 11 апреля 2007 года №55, проводятся публичные слушания по проекту решения Совета Октябрьского сельского поселения Зеленодольского муниципального района Республики Татарстан «О поддержании инициативы Совета Зеленодольского муниципального района об изменении границ отдельных муниципальных образований Зеленодольского муниципального района». Рассказал о порядке проведения публичных слушаний, просил всех присутствующих соблюдать регламент.

Шарафиев Э.С. отметил значимость выносимого на публичные слушания вопроса, так как обсуждаемый проект может положительно сказаться на экономике всего Зеленодольского района.

### ВЫСТУПИЛИ:

1. В вступительной речи Руководитель Исполнительного комитета Октябрьского сельского поселения Зеленодольского муниципального района Республики Татарстан Егоров Сергей Геннадьевич рассказал, что в список моногородов России, утвержденный распоряжением правительства РФ от 29 июля 2014 года № 1398-р, вошел г. Зеленодольск. Перечень моногородов сформирован в соответствии с критериями отнесения муниципальных образований к монопрофильным с учётом категорий монопрофильных муниципальных образований в зависимости от рисков ухудшения их социально-экономического положения. Целью программы является формирование необходимых условий для создания новых рабочих мест и привлечения инвестиций в моногорода с наиболее сложной социально-экономической ситуацией, в том числе софинансирование расходов субъектов Российской Федерации и муниципальных образований в целях реализации мероприятий по строительству и (или) реконструкции объектов инфраструктуры, необходимой для запуска новых инвестиционных проектов в моногородах.
2. И.о. Руководителя МБУ «Департамент архитектуры и градостроительства г. Зеленодольск» Сергеев Павел Николаевич выступил с докладом по данному вопросу рассказал о преимуществах данного проекта. Просил жителей и Совет Октябрьского сельского поселения поддержать инициативу Совета Зеленодольского муниципального района и дать согласие на изменение границ муниципального образования «Октябрьское сельское поселение Зеленодольского муниципального района Республики Татарстан» согласно карте-схеме, также согласовать описание границ территории муниципального образования «Октябрьское сельское поселение Зеленодольского муниципального района Республики Татарстан» в соответствии с картой-схемой границ муниципальных образований, входящих в состав муниципального образования «Зеленодольский муниципальный район».

## После выслушанных докладов поступили вопросы от жителей:

Из зала – кем была разработана данная карта-схема и почему был выбран данный маршрут?

Сергеев П.Н. – схема была спроектирована ОАОРКЦ «Земля», при проектировании стремились соблюсти интересы всех физических лиц. При разработке участвовали лучшие специалисты Татарстана в своих областях. Данный вариант был признан наиболее приемлемым и менее затратным.

Из зала – можно ли присоединить рынок «Новая Тура» по трассе?

Сергеев П.Н. – по трассе не возможно.

Из зала – какая ширина полосы, указанной на карте-схеме, которая будет связующей между г. Зеленодольск и территорией земли под рынком «Новая Тура» и предполагаемым агрокомплексом, проходящая по территории Октябрьского сельского поселения, а именно по его береговой линии.

Егоров С.Г. – ширина полосы условная около 1,5 метров.

Жариков В.Ф. – почему был выбран именно этот вариант, Вы покажите другие варианты?

Егоров С.Г. – было рассмотрено много вариантов карты-схемы, этот вариант оказался наиболее выгодным.

Абдреев И.Г. – согласно утвержденному генеральному плану Октябрьского сельского поселения земля принадлежащая мне на праве собственности находится в зоне Р2, прошу перевести ее в зону Ж1 для последующего строительства.

Егоров С.Г. – следующим шагом после данных публичных слушаний будет внесение изменений в генплан вашего поселения, в процессе подготовки данное перевод земли из одной категории в другую возможен.

Жители из зала – нам этот проект не нравится, сколько можно забирать наши берега?

Егоров С.Г. – проект не угрожает вашим берегам, лишь небольшая полоска отойдет г. Зеленодольск. Благодаря этой программе будет реконструирована дорога в п. Октябрьский и отремонтирован железнодорожный подземный переход на станции «Обсерватория».

Из зала – почему нельзя присоединить «Новую Туру» анклавом?

Егоров С.Г. – действующее законодательство не позволяет присоединить таким образом.

Файзрахманова Ю. – в 2014 году когда проходили публичные слушания по проекту генерального плана Октябрьского сельского поселения, нас пытались убедить, что на территории, засыпанной ПСО, будут построены садики и школы, в которые пойдут наши дети, и не хотели думать об экологии и о природе, которой тем самым нанесли и еще может нанеситься огромный вред. Тогда тот вариант не был поддержан жителями Октябрьского сельского поселения. Мы смогли отстоять свое мнение и защитить Волгу. Ген. план был принят в том виде в каком хотел народ. Вот и сейчас нам опять предлагают сомнительные блага – реконструкцию куска дороги в замен на то, что бы мы поступились со своими принципами. Мое мнение такое, данное предложение не принимать, проголосовать против принятия. Кроме того предлагаю дополнить генплан Октябрьского сельского поселения, отразив в нем положение эскизного проекта особо охраняемой природной территории "водно-болотные угодья Займище" разработанного по заказу исполкома октябрьского сельского поселения в целях конкретизация положений

генплана связанных с отражением акватория Куйбышевского водохранилища в составе сельского поселения в качестве естественной природной территории.

**Представитель СТ «Солнечный»** - 18.04.2015 г. было подано заявление Егорову С.Г. о выделении земельных участков СТ «Солнечному», в ответ на заявление был получен отказ, ввиду того, что там якобы луга. Судя по той карте, которую вы нам сегодня представили, граница г. Зеленодольск проходит почти вплотную к нашему садовому товариществу, так не хотели вы лишить нас нашей земли, которой мы уже много лет пользуемся как садоводы?

**Егоров С.Г.** – как уже ранее было заявлено граница носит условный характер и ничьи земли отниматься не будут.

Из зала – в Казани уже существует агропромышленный комплекс, почему бы его не развивать, зачем нужен еще один, это опять же загрязнение экологии, будет необходимо строить очистные сооружения.

**Файзрахманова Ю.**- Сергей Геннадьевич, а как вы объясните, что на Волге в границах Октябрьского сельского поселения ведутся работы по намыву песка без разрешительной документации?

**Егоров С.Г.**- мною было дано поручение АТИ выехать на место, все работы приостановлены.

**Файзрахманова Ю.** – много ведется разговоров о проекте, который принесет большой доход району, но почему не ставится приоритет на сохранение уникального природного комплекса островов, полуостровов и мелководий-ветландов Куйбышевского водохранилища. Данная территория Куйбышевского водохранилища является жемчужиной Волги.

Из зала – при оформлении земельных участков сталкиваемся с большими трудностями, а у господина Зиганшина таких трудностей не было, купил берег засыпал Волгу и нет проблем.

**Сергеев С.Г.** – продажа земельных участков происходила не в мой период.

**Файзрахманова Ю.** – но когда шли суды по этим участкам вы могли бы поддержать наши иски, чего вы не сделали.

**Файзрахманова С.Г.** – что будет если народ не поддержит данный проект?

**Егоров С.Г.** – в таком случае мы можем остаться без субсидии, которая выделяется по программе поддержке моногородов России.

**Шамсиева А.Х.** – в п.Октябрьский живет не простой народ, не равнодушный к судьбе поселка, активный. Вы видите, что людям не нравится данный вариант, по этому просим вас пересмотреть его и найти альтернативу.

От жителей Октябрьского сельского поселения поступило предложение проголосовать за то, что бы отклонить предложенный вариант проекта в части согласования границ территории муниципального образования «Октябрьское сельское поселение Зеленодольского муниципального района Республики Татарстан» в соответствии с, предложенной на публичных слушаниях от 15.08.2015 г., картой-схемой границ муниципальных образований, входящих в состав муниципального образования «Зеленодольский муниципальный район» до рассмотрения альтернативного варианта границ территории муниципального образования «Октябрьское сельское поселение Зеленодольского муниципального района Республики Татарстан»

Голосовали за отклонение предложенного варианта проекта в части согласования границ территории муниципального образования «Октябрьское сельское поселение Зеленодольского муниципального района Республики Татарстан» в соответствии с, предложенной на публичных слушаниях от 15.08.2015 г., картой-схемой границ муниципальных образований, входящих в состав муниципального образования «Зеленодольский муниципальный район» до рассмотрения альтернативного варианта границ территории муниципального образования «Октябрьское сельское поселение Зеленодольского муниципального района Республики Татарстан»:

за – 150 чел.      против – 0, воздержались – 4.

В соответствии со статьей 14 Федерального закона от 6 октября 2003 года №131-ФЗ «Об общих принципах организации местного самоуправления в Российской Федерации», статьей 18 Устава Муниципального образования «Октябрьское сельское поселение Зеленодольского муниципального района Республики Татарстан», Положением о порядке организации и проведения публичных слушаний в муниципальном образовании «Октябрьское сельское поселение Зеленодольского муниципального района Республики Татарстан», утвержденным решением Совета Октябрьского сельского поселения от 11 апреля 2007 года №55, 15 августа 2015 года были проведены публичные слушания по проекту решения Совета Октябрьского сельского поселения «О поддержании инициативы Совета Зеленодольского муниципального района об изменении границ отдельных муниципальных образований Зеленодольского муниципального района».

В публичных слушаниях приняли участие Глава Октябрьского сельского поселения, Руководитель Исполнительного комитета, Заместитель Руководителя «Управления архитектуры и градостроительной политики Зеленодольского муниципального района».

Для рассмотрения данного вопроса и принятия решения «О поддержании инициативы Совета Зеленодольского муниципального района об изменении границ отдельных муниципальных образований Зеленодольского муниципального района» проект решения, протокол публичных слушаний, заключение о результатах публичных слушаний по проекту решения Совета Октябрьского сельского поселения «О поддержании инициативы Совета Зеленодольского муниципального района об изменении границ отдельных муниципальных образований Зеленодольского муниципального района» рекомендуется направить на заседание согласительной комиссии с представителями общественности и Советом Октябрьского сельского поселения Зеленодольского муниципального района Республики Татарстан.

Глава Октябрьского  
сельского поселения ЗМР РТ

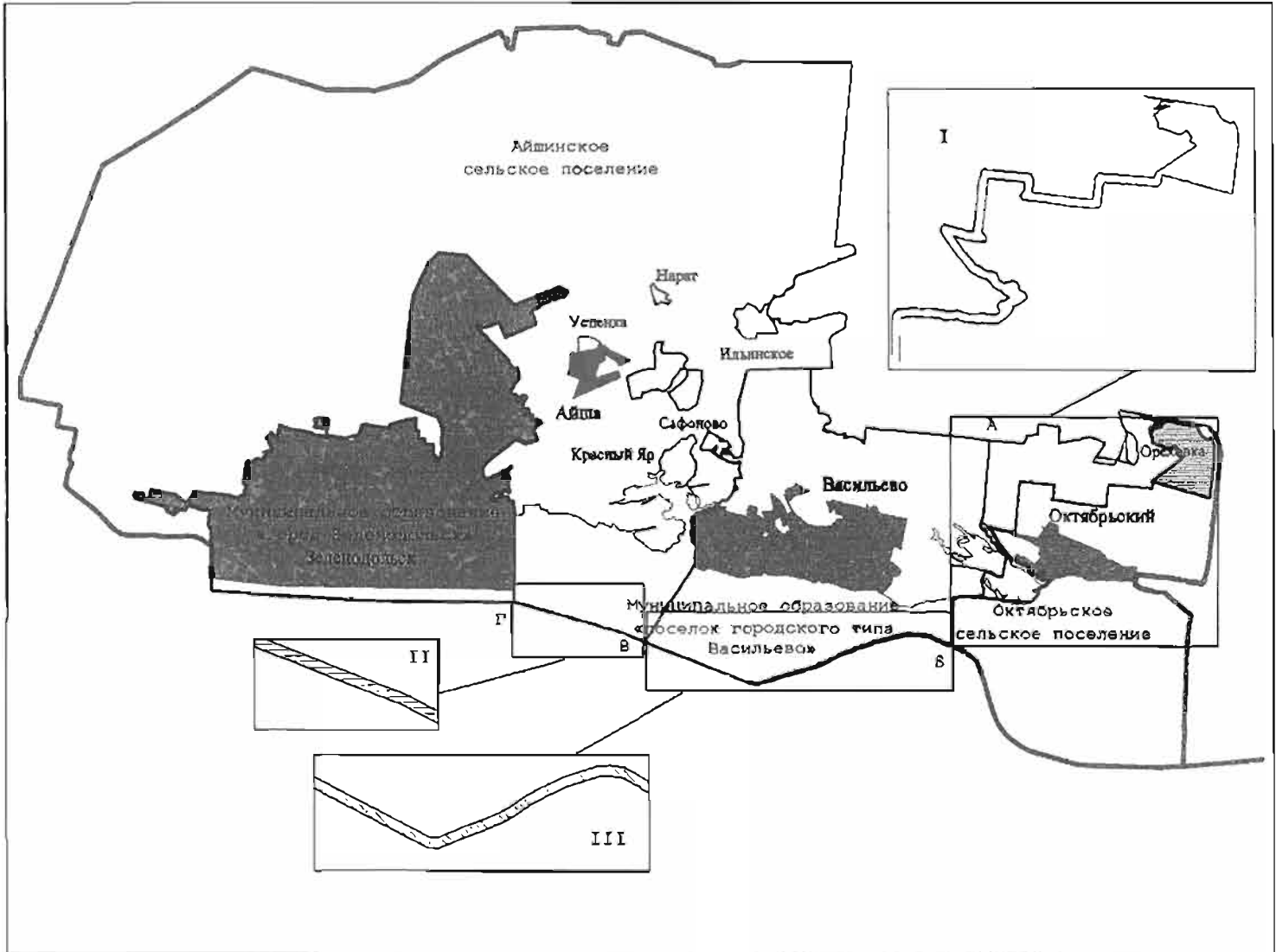
Секретарь



Э.С. Шарафиев

Е.К. Сидорова

**Карта-схема**  
 границ муниципальных образований  
 с учетом изменений



Условные обозначения

- |  |  |  |   |
|--|--|--|---|
|  | - граница Зelenодольского муниципального района  |  | I - территория Октябрьского сельского поселения Зelenодольского муниципального района, включаемая в состав территории муниципального образования «город Зеленодольск» Зelenодольского муниципального района                                 |
|  | - границы муниципальных образований  |  | II - территории Айшинского сельского поселения Зelenодольского муниципального района, включаемая в состав территории муниципального образования «город Зеленодольск» Зelenодольского муниципального района                                  |
|  | - А-Б - смежная граница Октябрьского сельского поселения и муниципального образования «город Зеленодольск»                               |  | III - территории муниципального образования «поселок городского типа Васильево» Зelenодольского муниципального района, включаемая в состав территории муниципального образования «город Зеленодольск» Зelenодольского муниципального района |
|  | - В-Б - смежная граница муниципального образования «поселок городского типа Васильево» и муниципального образования «город Зеленодольск» |  |   |
|  | - Г-В - смежная граница муниципального образования «город Зеленодольск» и Айшинского сельского поселения                                 |  |   |
|  | - административные центры поселений  |  |   |
|  | - населенные пункты  |  |   |

## **Картографическое описание границы территории муниципального образования «Октябрьское сельское поселение» Зеленодольского муниципального района**

Настоящее картографическое описание является описанием карты-схемы границы территории муниципального образования "Октябрьское сельское поселение" (приложение 1 к Закону Республики Татарстан "Об установлении границ территорий и статусе муниципального образования "Зеленодольский муниципальный район" и муниципальных образований в его составе").

Октябрьское сельское поселение граничит с муниципальным образованием города Казани, муниципальными образованиями «город Зеленодольск», «поселок городского типа Васильево, Новопольским, Осиновским сельскими поселениями и Верхнеуслонским муниципальным районом.

Граница Октябрьского сельского поселения по смежеству с муниципальным образованием города Казани проходит от узловой точки 10, расположенной в 500 м на юго-восток от села Новая Тура на стыке границ Октябрьского, Осиновского сельских поселений и муниципального образования города Казани, по границе Зеленодольского муниципального района до узловой точки 11(40) с координатами  $X = 475381,48$ ,  $Y = 1287907,55$ , расположенной в акватории Куйбышевского водохранилища в 4,6 км на юго-восток от поселка Октябрьский на стыке границ Октябрьского сельского поселения, муниципального образования города Казани и Верхнеуслонского муниципального района.

Граница Октябрьского сельского поселения по смежеству с Верхнеуслонским муниципальным районом проходит от узловой точки 11(40) по границе Зеленодольского муниципального района до узловой точки 12, расположенной в акватории Куйбышевского водохранилища в 2,1 км на юго-восток от поселка городского типа Васильево на стыке границ Октябрьского сельского поселения, муниципального образования "поселок городского типа Васильево" и Верхнеуслонского муниципального района.

Граница Октябрьского сельского поселения по смежеству с муниципальным образованием "поселок городского типа Васильево" проходит от узловой точки 22 с координатами  $X = 479490,14$ ,  $Y = 1282861,03$ , расположенной в 1,6 км на юго-запад от поселка Октябрьский на стыке границ муниципальных образований «город Зеленодольск», «поселок городского типа Васильево» и Октябрьского сельского поселения, на восток 200 м по южной границе коллективных садов, затем проходит на север 100 м по коллективным садам до профилированной автодороги, идет 400 м по западной границе полосы отвода профилированной автодороги до другой профилированной автодороги, проходит на юго-восток 20 м по южной границе полосы отвода данной автодороги, далее идет на северо-восток 100 м по коллективным садам, пересекая полосу отвода данной автодороги, затем проходит на юго-восток 300 м по северо-восточной границе коллективных садов до профилированной автодороги, идет 100 м по северо-восточной границе полосы отвода профилированной автодороги, пересекает ее, проходит на северо-восток



600 м по юго-восточной границе полосы отвода данной автодороги до залива Волжский, далее идет на северо-запад 150 м по правому берегу залива Волжский, пересекая полосу отвода профилированной автодороги, 30 м по данному заливу, пересекая его, 950 м по правому берегу залива Волжский, затем проходит на северо-восток 150 м по восточной границе лесного квартала 60 Айшинского участкового лесничества государственного бюджетного учреждения Республики Татарстан "Зеленодольское лесничество", идет 200 м по полосе отвода Горьковской железной дороги, пересекая ее, далее проходит на север 1,7 км по восточной границе лесных кварталов 60, 54, пересекая озеро, до узловой точки 13, расположенной в 500 м на юго-запад от поселка Урняк на стыке границ Октябрьского сельского поселения, муниципального образования "поселок городского типа Васильево" и Новопольского сельского поселения.

Граница Октябрьского сельского поселения по смежеству с Новопольским сельским поселением проходит от узловой точки 14, расположенной в 500 м на юго-восток от поселка Дубровка на стыке границ Октябрьского, Новопольского и Осиновского сельских поселений, на юг по полосе отвода федеральной автодороги Казань - Йошкар-Ола, пересекая ее, далее идет по сельскохозяйственным угодьям на юго-восток 550 м, пересекая лесную полосу, на юго-запад 700 м и на запад 550 м, затем проходит на северо-восток 400 м по юго-восточной границе и на запад 1,2 км по северной границе лесного квартала 49 Айшинского участкового лесничества государственного бюджетного учреждения Республики Татарстан "Зеленодольское лесничество", далее идет на север 400 м по восточной границе, на запад 550 м по северной границе и на северо-запад ломаной линией 700 м по северо-западной границе лесного квартала 48, затем проходит на запад 750 м по северной границе лесного квартала 55, идет 50 м по сельскохозяйственным угодьям, 30 м по северной границе лесного квартала 55 до узловой точки 13.

Граница Октябрьского сельского поселения по смежеству с Осиновским сельским поселением проходит от узловой точки 10 на северо-запад 300 м по сельскохозяйственным угодьям, 2,0 км по северо-восточной границе полосы отвода федеральной автодороги Казань - Йошкар-Ола, пересекая полосу отвода профилированной автодороги, до узловой точки 14.

Граница Октябрьского сельского поселения по смежеству с муниципальным образованием «город Зеленодольск» проходит от узловой точки 22 по массиву древесно-кустарниковой растительности 100 м, идет ломаной линией по сельскохозяйственным угодьям до залива Куйбышевского водохранилища 500 м, далее 100 м, пересекая залив Куйбышевского водохранилища, затем проходит по акватории Куйбышевского водохранилища в 2 м от береговой линии 400 м, далее идет на северо-восток 50 м, пересекая залив Куйбышевского водохранилища, затем проходит ломаной линией по акватории Куйбышевского водохранилища в 2 м от береговой линии 1,1 км, далее идет по акватории Куйбышевского водохранилища до противоположного берега 150 м, далее на северо-запад ломаной линией по берегу залива Куйбышевского водохранилища 1,6 км, затем идет по северо-западной границе лесного квартала 68 Васильевского участкового лесничества

Государственного бюджетного учреждения Республики Татарстан «Зеленодольское лесничество» на северо-восток 10 м, далее проходит на северо-запад 250 м по массиву древесно-кустарниковой растительности, пересекая профилированную автодорогу, затем идет 650 м по северо-восточной границе лесного квартала 66, далее идет по юго-западной границе лесного квартала 61 на юго-восток 350 м, затем проходит по юго-западной границе полосы отвода Горьковской железной дороги 150 м, далее идет ломаной линией 250 м, пересекая полосу отвода Горьковской железной дороги, затем проходит 150 м на северо-запад по лесному кварталу 62, далее идет по западной, северной и восточной границам лесного квартала 62 на север 1,2 км, на восток 850 м, на юг 300 м, на юго-запад 100 м, затем проходит по северной границе лесных кварталов 159, 160, 161 на восток 1,4 км, далее идет по западной и северной границам лесного квартала 152 на восток 550 м и на север 550 м, затем идет по северной границе лесного квартала 153 и по западной границе лесного квартала 154 на восток 550 м и на север 150 м, далее проходит на юго-восток 1,5 км, пересекая лесные кварталы 154, 155, 156, идет на север 100 м по лесному кварталу 156, далее проходит по сельскохозяйственным угодьям вдоль границы муниципального образования города Казани в 150 м на север 600 м и ломаной линией 500 м на северо-запад до южной границы полосы отвода автодороги М-7 Волга, далее идет по южной границе полосы отвода автодороги М-7 Волга 1,4 км, затем проходит на юго-восток по границе массива леса 600 м, далее идет по восточной границе обособленного участка лесного квартала 4 на северо-запад 200 м, далее проходит по восточной границе массива леса на юг 20 м, затем проходит ломаной линией по юго-восточной границе обособленного участка лесного квартала 4 на юго-восток 2,9 км, далее идет 50 м по юго-восточной границе обособленного участка лесного квартала 4 на юго-запад, затем проходит 50 м по сельскохозяйственным угодьям, далее идет 250 м по юго-восточной границе обособленного участка лесного квартала 4, затем проходит по массиву древесно-кустарниковой растительности 250 м, далее идет по лесным кварталам 149, 154 на юго-запад 350 м, на восток 50 м, далее проходит по восточной границе лесного квартала 149 на юг 200 м, затем идет по южной границе лесных кварталов 148, 149 на запад 850 м, далее проходит по северной границе лесного квартала 152 на запад 100 м, затем идет 100 м по южной границе лесного квартала 148, затем проходит по восточной и южной границам лесного квартала 151 на юг 550 м, на запад 550 м, далее идет по южной и северо-западной границам лесного квартала 150 на запад 800 м и на северо-восток 100 м, затем проходит по западной границе лесного квартала 57 на север 300 м, далее идет по лесному кварталу 56 на запад 850 м, затем проходит по восточной границе лесного квартала 61 на юг 1,2 км, далее проходит по северо-восточной границе полосы отвода Горьковской железной дороги на юго-восток 100 м, ломаной линией идет на северо-запад 400 м, пересекая полосу отвода Горьковской железной дороги, затем идет ломаной линией по лесному кварталу 61 на северо-запад 350 м, далее проходит по лесному кварталу 66 на юго-восток 650 м, далее 250 м по массиву древесно-кустарниковой растительности, пересекая полосу отвода профилированной автодороги, затем идет в 2 м от береговой линии по

акватории Куйбышевского водохранилища ломаной линией на юго-восток 1,6 км, далее проходит на юго-запад 100 м, пересекая залив Куйбышевского водохранилища, далее идет ломаной линией по берегу Куйбышевского водохранилища на юго-запад 1,1 км, затем проходит 100 м, пересекая залив Куйбышевского водохранилища, затем идет по южной границе коллективных садов 350 м, далее проходит по береговой линии Куйбышевского водохранилища 400 м на запад, далее идет по акватории Куйбышевского водохранилища 100 м, затем идет по сельскохозяйственным угодьям ломаной линией 300 м, далее проходит по южной границе массива леса 40 м, затем идет по южной границе коллективных садов 100 м, далее проходит по сельскохозяйственным угодьям 100 м, затем идет по массиву древесно-кустарниковой растительности 100 м, далее проходит по южной границе коллективных садов 550 м, затем идет по сельскохозяйственным угодьям до берега Куйбышевского водохранилища на юг 100 м, далее проходит по акватории Куйбышевского водохранилища 1,0 км, пересекая остров, до узловой точки 12.

## Заключение

о результатах публичных слушаний по проекту решения Совета Октябрьского сельского поселения «О поддержании инициативы Совета Зеленодольского муниципального района об изменении границ отдельных муниципальных образований Зеленодольского муниципального района»

В соответствии со статьей 14 Федерального закона от 6 октября 2003 года №131-ФЗ «Об общих принципах организации местного самоуправления в Российской Федерации», статьей 18 Устава Муниципального образования «Октябрьское сельское поселение Зеленодольского муниципального района Республики Татарстан», Положением о порядке организации и проведения публичных слушаний в муниципальном образовании «Октябрьское сельское поселение Зеленодольского муниципального района Республики Татарстан», утвержденным решением Совета Октябрьского сельского поселения от 11 апреля 2007 года №55, 15 августа 2015 года были проведены публичные слушания по проекту решения Совета Октябрьского сельского поселения «О поддержании инициативы Совета Зеленодольского муниципального района об изменении границ отдельных муниципальных образований Зеленодольского муниципального района».

В публичных слушаниях приняли участие Глава Октябрьского сельского поселения, Руководитель Исполнительного комитета, Заместитель Руководителя «Управления архитектуры и градостроительной политики Зеленодольского муниципального района».

Для рассмотрения данного вопроса и принятия решения «О поддержании инициативы Совета Зеленодольского муниципального района об изменении границ отдельных муниципальных образований Зеленодольского муниципального района» проект решения, протокол публичных слушаний, заключение о результатах публичных слушаний по проекту решения Совета Октябрьского сельского поселения «О поддержании инициативы Совета Зеленодольского муниципального района об изменении границ отдельных муниципальных образований Зеленодольского муниципального района» рекомендуется направить на заседание согласительной комиссии с представителями общественности и Советом Октябрьского сельского поселения Зеленодольского муниципального района Республики Татарстан.

Глава Октябрьского  
сельского поселения



Э.С. Шарафиев

## ИНФОРМАЦИЯ

об обнародовании заключения о результатах публичных слушаний по проекту решения Совета Октябрьского сельского поселения Зеленодольского муниципального района «О поддержании инициативы Совета Зеленодольского муниципального района об изменении границ отдельных муниципальных образований Зеленодольского муниципального района»

Дата обнародования 17 августа 2015 года.

Места размещения информации:

- административное здание Совета (пос.Октябрьский, ул.Первомайская, д.2),  
здание СДК пос.Октябрьский (ул.Первомайская, д.14 а).

Глава Октябрьского сельского поселения, Председатель Совета:



Э.С. Шарафиев

**РЕСПУБЛИКА ТАТАРСТАН**  
**ЗЕЛЕНОДОЛЬСКИЙ МУНИЦИПАЛЬНЫЙ РАЙОН**  
**СОВЕТ ОКТЯБРЬСКОГО СЕЛЬСКОГО ПОСЕЛЕНИЯ**

**РЕШЕНИЕ**  
**КАРАР**

«17» августа 2015 года

№224

О поддержании инициативы Совета Зеленодольского муниципального района об изменении границ отдельных муниципальных образований Зеленодольского муниципального района

Рассмотрев инициативу Совета Зеленодольского муниципального района, выдвинутую решением № 552 от 31 июля 2015 года, выражая мнение населения, в соответствии с Федеральным законом от 6 октября 2003 года №131-ФЗ «Об общих принципах организации местного самоуправления в Российской Федерации», Законом Республики Татарстан от 28 июля 2004 года №45-ЗРТ «О местном самоуправлении в Республике Татарстан», Совет Октябрьского сельского поселения решил:

1. Поддержать инициативу Совета Зеленодольского муниципального района и дать согласие на изменение границ муниципального образования «Октябрьское сельское поселение Зеленодольского муниципального района Республики Татарстан» согласно карте-схеме (приложение №1 к настоящему решению).

2. Согласовать описание границ территории муниципального образования «Октябрьское сельское поселение Зеленодольского муниципального района Республики Татарстан» в соответствии с картой-схемой границ муниципальных образований, входящих в состав муниципального образования «Зеленодольский муниципальный район» (приложение №2 к настоящему решению).

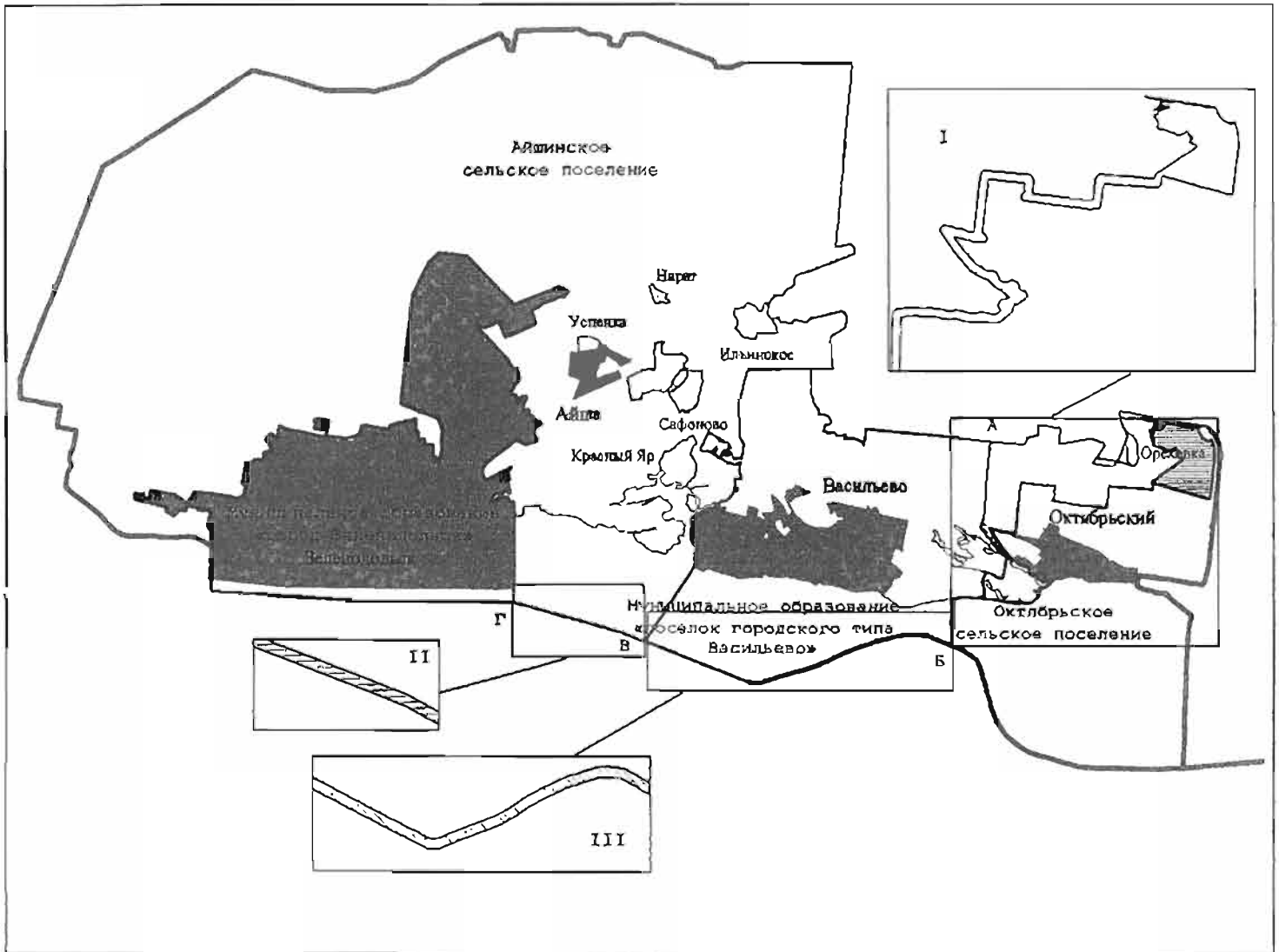
3. Разместить настоящее решение на официальном портале правовой информации Республики Татарстан (<http://pravo.tatarstan.ru>) и обнародовать путем размещения стендах, установленных Советом Октябрьского сельского поселения по адресу: РТ, Зеленодольский район, пос. Октябрьский, ул. Первомайская, д. 14 а; РТ, Зеленодольский район, пос. Октябрьский, ул. Первомайская, д.2.

Глава Октябрьского  
сельского поселения,  
председатель Совета



**Э.С. Шарифиев**

**Карта-схема**  
границ муниципальных образований  
с учетом изменений



Условные обозначения

- |  |  |  |   |
|--|--|--|---|
|  | - граница Зеленодольского муниципального района  |  | I - территория Октябрьского сельского поселения Зеленодольского муниципального района, включаемая в состав территории муниципального образования «город Зеленодольск» Зеленодольского муниципального района                                 |
|  | - границы муниципальных образований  |  | II - территория Айшинского сельского поселения Зеленодольского муниципального района, включаемая в состав территории муниципального образования «город Зеленодольск» Зеленодольского муниципального района                                  |
|  | - А-Б - смежная граница Октябрьского сельского поселения и муниципального образования «город Зеленодольск»                               |  | III - территория муниципального образования «посёлок городского типа Васильево» Зеленодольского муниципального района, включаемая в состав территории муниципального образования «город Зеленодольск» Зеленодольского муниципального района |
|  | - В-Б - смежная граница муниципального образования «посёлок городского типа Васильево» и муниципального образования «город Зеленодольск» |  |   |
|  | - Г-В - смежная граница муниципального образования «город Зеленодольск» и Айшинского сельского поселения                                 |  |   |
|  | - административные центры поселений  |  |   |
|  | - населённые пункты  |  |   |

**Картографическое описание границы территории муниципального образования «Октябрьское сельское поселение» Зеленодольского муниципального района**

Настоящее картографическое описание является описанием карты-схемы границы территории муниципального образования "Октябрьское сельское поселение" (приложение 1 к Закону Республики Татарстан "Об установлении границ территорий и статусе муниципального образования "Зеленодольский муниципальный район" и муниципальных образований в его составе").

Октябрьское сельское поселение граничит с муниципальным образованием города Казани, муниципальными образованиями «город Зеленодольск», «поселок городского типа Васильево, Новопольским, Осиновским сельскими поселениями и Верхнеуслонским муниципальным районом.

Граница Октябрьского сельского поселения по смежеству с муниципальным образованием города Казани проходит от узловой точки 10, расположенной в 500 м на юго-восток от села Новая Тура на стыке границ Октябрьского, Осиновского сельских поселений и муниципального образования города Казани, по границе Зеленодольского муниципального района до узловой точки 11(40) с координатами  $X = 475381,48$ ,  $Y = 1287907,55$ , расположенной в акватории Куйбышевского водохранилища в 4,6 км на юго-восток от поселка Октябрьский на стыке границ Октябрьского сельского поселения, муниципального образования города Казани и Верхнеуслонского муниципального района.

Граница Октябрьского сельского поселения по смежеству с Верхнеуслонским муниципальным районом проходит от узловой точки 11(40) по границе Зеленодольского муниципального района до узловой точки 12, расположенной в акватории Куйбышевского водохранилища в 2,1 км на юго-восток от поселка городского типа Васильево на стыке границ Октябрьского сельского поселения, муниципального образования "поселок городского типа Васильево" и Верхнеуслонского муниципального района.

Граница Октябрьского сельского поселения по смежеству с муниципальным образованием "поселок городского типа Васильево" проходит от узловой точки 22 с координатами  $X = 479490,14$ ,  $Y = 1282861,03$ , расположенной в 1,6 км на юго-запад от поселка Октябрьский на стыке границ муниципальных образований «город Зеленодольск», «поселок городского типа Васильево» и Октябрьского сельского поселения, на восток 200 м по южной границе коллективных садов, затем проходит на север 100 м по коллективным садам до профилированной автодороги, идет 400 м по западной границе полосы отвода профилированной автодороги до другой профилированной автодороги, проходит на юго-восток 20 м по южной границе



полосы отвода данной автодороги, далее идет на северо-восток 100 м по коллективным садам, пересекая полосу отвода данной автодороги, затем проходит на юго-восток 300 м по северо-восточной границе коллективных садов до профилированной автодороги, идет 100 м по северо-восточной границе полосы отвода профилированной автодороги, пересекает ее, проходит на северо-восток 600 м по юго-восточной границе полосы отвода данной автодороги до залива Волжский, далее идет на северо-запад 150 м по правому берегу залива Волжский, пересекая полосу отвода профилированной автодороги, 30 м по данному заливу, пересекая его, 950 м по правому берегу залива Волжский, затем проходит на северо-восток 150 м по восточной границе лесного квартала 60 Айпшинского участкового лесничества государственного бюджетного учреждения Республики Татарстан "Зеленодольское лесничество", идет 200 м по полосе отвода Горьковской железной дороги, пересекая ее, далее проходит на север 1,7 км по восточной границе лесных кварталов 60, 54, пересекая озеро, до узловой точки 13, расположенной в 500 м на юго-запад от поселка Урняк на стыке границ Октябрьского сельского поселения, муниципального образования "поселок городского типа Васильево" и Новопольского сельского поселения.

Граница Октябрьского сельского поселения по смежеству с Новопольским сельским поселением проходит от узловой точки 14, расположенной в 500 м на юго-восток от поселка Дубровка на стыке границ Октябрьского, Новопольского и Осиновского сельских поселений, на юг по полосе отвода федеральной автодороги Казань - Йошкар-Ола, пересекая ее, далее идет по сельскохозяйственным угодьям на юго-восток 550 м, пересекая лесную полосу, на юго-запад 700 м и на запад 550 м, затем проходит на северо-восток 400 м по юго-восточной границе и на запад 1,2 км по северной границе лесного квартала 49 Айпшинского участкового лесничества государственного бюджетного учреждения Республики Татарстан "Зеленодольское лесничество", далее идет на север 400 м по восточной границе, на запад 550 м по северной границе и на северо-запад ломаной линией 700 м по северо-западной границе лесного квартала 48, затем проходит на запад 750 м по северной границе лесного квартала 55, идет 50 м по сельскохозяйственным угодьям, 30 м по северной границе лесного квартала 55 до узловой точки 13.

Граница Октябрьского сельского поселения по смежеству с Осиновским сельским поселением проходит от узловой точки 10 на северо-запад 300 м по сельскохозяйственным угодьям, 2,0 км по северо-восточной границе полосы отвода федеральной автодороги Казань - Йошкар-Ола, пересекая полосу отвода профилированной автодороги, до узловой точки 14.

Граница Октябрьского сельского поселения по смежеству с муниципальным образованием «город Зеленодольск» проходит от узловой точки 22 по массиву древесно-кустарниковой растительности 100 м, идет ломаной линией по сельскохозяйственным угодьям до залива Куйбышевского водохранилища 500 м, далее 100 м, пересекая залив Куйбышевского водохранилища, затем проходит по акватории Куйбышевского водохранилища в 2 м от береговой линии 400 м, далее идет на северо-восток 50 м, пересекая залив Куйбышевского водохранилища, затем

проходит ломаной линией по акватории Куйбышевского водохранилища в 2 м от береговой линии 1,1 км, далее идет по акватории Куйбышевского водохранилища до противоположного берега 150 м, далее на северо-запад ломаной линией по берегу залива Куйбышевского водохранилища 1,6 км, затем идет по северо-западной границе лесного квартала 68 Васильевского участкового лесничества Государственного бюджетного учреждения Республики Татарстан «Зеленодольское лесничество» на северо-восток 10 м, далее проходит на северо-запад 250 м по массиву древесно-кустарниковой растительности, пересекая профилированную автодорогу, затем идет 650 м по северо-восточной границе лесного квартала 66, далее идет по юго-западной границе лесного квартала 61 на юго-восток 350 м, затем проходит по юго-западной границе полосы отвода Горьковской железной дороги 150 м, далее идет ломаной линией 250 м, пересекая полосу отвода Горьковской железной дороги, затем проходит 150 м на северо-запад по лесному кварталу 62, далее идет по западной, северной и восточной границам лесного квартала 62 на север 1,2 км, на восток 850 м, на юг 300 м, на юго-запад 100 м, затем проходит по северной границе лесных кварталов 159, 160, 161 на восток 1,4 км, далее идет по западной и северной границам лесного квартала 152 на восток 550 м и на север 550 м, затем идет по северной границе лесного квартала 153 и по западной границе лесного квартала 154 на восток 550 м и на север 150 м, далее проходит на юго-восток 1,5 км, пересекая лесные кварталы 154, 155, 156, идет на север 100 м по лесному кварталу 156, далее проходит по сельскохозяйственным угодьям вдоль границы муниципального образования города Казани в 150 м на север 600 м и ломаной линией 500 м на северо-запад до южной границы полосы отвода автодороги М-7 Волга, далее идет по южной границе полосы отвода автодороги М-7 Волга 1,4 км, затем проходит на юго-восток по границе массива леса 600 м, далее идет по восточной границе обособленного участка лесного квартала 4 на северо-запад 200 м, далее проходит по восточной границе массива леса на юг 20 м, затем проходит ломаной линией по юго-восточной границе обособленного участка лесного квартала 4 на юго-восток 2,9 км, далее идет 50 м по юго-восточной границе обособленного участка лесного квартала 4 на юго-запад, затем проходит 50 м по сельскохозяйственным угодьям, далее идет 250 м по юго-восточной границе обособленного участка лесного квартала 4, затем проходит по массиву древесно-кустарниковой растительности 250 м, далее идет по лесным кварталам 149, 154 на юго-запад 350 м, на восток 50 м, далее проходит по восточной границе лесного квартала 149 на юг 200 м, затем идет по южной границе лесных кварталов 148, 149 на запад 850 м, далее проходит по северной границе лесного квартала 152 на запад 100 м, затем идет 100 м по южной границе лесного квартала 148, затем проходит по восточной и южной границам лесного квартала 151 на юг 550 м, на запад 550 м, далее идет по южной и северо-западной границам лесного квартала 150 на запад 800 м и на северо-восток 100 м, затем проходит по западной границе лесного квартала 57 на север 300 м, далее идет по лесному кварталу 56 на запад 850 м, затем проходит по восточной границе лесного квартала 61 на юг 1,2 км, далее проходит по северо-восточной границе полосы отвода Горьковской железной дороги на юго-восток

100 м, ломаной линией идет на северо-запад 400 м, пересекая полосу отвода Горьковской железной дороги, затем идет ломаной линией по лесному кварталу 61 на северо-запад 350 м, далее проходит по лесному кварталу 66 на юго-восток 650 м, далее 250 м по массиву древесно-кустарниковой растительности, пересекая полосу отвода профилированной автодороги, затем идет в 2 м от береговой линии по акватории Куйбышевского водохранилища ломаной линией на юго-восток 1,6 км, далее проходит на юго-запад 100 м, пересекая залив Куйбышевского водохранилища, далее идет ломаной линией по берегу Куйбышевского водохранилища на юго-запад 1,1 км, затем проходит 100 м, пересекая залив Куйбышевского водохранилища, затем идет по южной границе коллективных садов 350 м, далее проходит по береговой линии Куйбышевского водохранилища 400 м на запад, далее идет по акватории Куйбышевского водохранилища 100 м, затем идет по сельскохозяйственным угодьям ломаной линией 300 м, далее проходит по южной границе массива леса 40 м, затем идет по южной границе коллективных садов 100 м, далее проходит по сельскохозяйственным угодьям 100 м, затем идет по массиву древесно-кустарниковой растительности 100 м, далее проходит по южной границе коллективных садов 550 м, затем идет по сельскохозяйственным угодьям до берега Куйбышевского водохранилища на юг 100 м, далее проходит по акватории Куйбышевского водохранилища 1,0 км, пересекая остров, до узловой точки 12.

## ИНФОРМАЦИЯ

об обнародовании решения Совета Октябрьского сельского поселения Зеленодольского муниципального района от 17 августа 2015 года №224 «О поддержании инициативы Совета Зеленодольского муниципального района об изменении границ отдельных муниципальных образований Зеленодольского муниципального района»

Орган, принявший муниципальный правовой акт: Совет Октябрьского сельского поселения Зеленодольского муниципального района Республики Татарстан.

Обнародуемый муниципальный правовой акт: решение Совета Октябрьского сельского поселения Зеленодольского муниципального района Республики Татарстан от 17 августа 2015 года №224 «О поддержании инициативы Совета Зеленодольского муниципального района об изменении границ отдельных муниципальных образований Зеленодольского муниципального района».

Дата обнародования: 18 августа 2015 года

Места размещения специальных информационных стендов: административное здание Совета (пос.Октябрьский, ул.Первомайская, д.2), здание СДК пос.Октябрьский (ул.Первомайская, д.14 а).

Глава Октябрьского сельского поселения, Председатель Совета:



Э.С. Шарфиев