



## ПОСТАНОВЛЕНИЕ

О проекте закона Республики Татарстан № 312-5 «Об изменении границ территорий отдельных муниципальных образований и внесении изменений в Закон Республики Татарстан «Об установлении границ территорий и статусе муниципального образования «Спасский муниципальный район» и муниципальных образований в его составе»

Рассмотрев проект закона Республики Татарстан № 312-5 «Об изменении границ территорий отдельных муниципальных образований и внесении изменений в Закон Республики Татарстан «Об установлении границ территорий и статусе муниципального образования «Спасский муниципальный район» и муниципальных образований в его составе», внесенный Советом Спасского муниципального района Республики Татарстан, Комитет по государственному строительству и местному самоуправлению ПОСТАНОВЛЯЕТ:

1. Одобрить проект закона Республики Татарстан № 312-5 «Об изменении границ территорий отдельных муниципальных образований и внесении изменений в Закон Республики Татарстан «Об установлении границ территорий и статусе муниципального образования «Спасский муниципальный район» и муниципальных образований в его составе» и рекомендовать Государственному Совету Республики Татарстан принять законопроект в первом и третьем чтениях.

2. Поручить выступить на заседании Государственного Совета Республики Татарстан по данному вопросу члену Комитета по государственному строительству и местному самоуправлению Р.Ш. Рахматуллину.

Председатель Комитета

А.Г. Хабибуллин

ГЛАВА СПАССКОГО  
МУНИЦИПАЛЬНОГО РАЙОНА  
ГЛАВА  
МУНИЦИПАЛЬНОГО ОБРАЗОВАНИЯ  
«ГОРОД БОЛГАР» СПАССКОГО  
МУНИЦИПАЛЬНОГО РАЙОНА  
РЕСПУБЛИКИ ТАТАРСТАН



Пионерская ул., 19, г. Болгар, 422840.  
Тел. (84347) 3-03-92. Факс 3-95-84  
E-mail: bulgar.sovet@tatar.ru

ТАТАРСТАН РЕСПУБЛИКАСЫ  
СПАС МУНИЦИПАЛЬ РАЙОН  
БАШЛЫГЫ  
СПАС МУНИЦИПАЛЬ РАЙОНЫ  
«БОЛГАР ШӘҺӘРЕ»  
МУНИЦИПАЛЬ БЕРӘМЛЕК  
БАШЛЫГЫ

Пионерская ур., 19, Болгар шәһәре, 422840.  
Тел. (84347) 3-03-92. Факс 3-95-84  
E-mail: bulgar.sovet@tatar.ru

*17.01.2017 № 31*

На №

**Председателю Государственного  
Совета Республики Татарстан  
Ф.Х. Мухаметшину**

**Уважаемый Фарид Хайруллович!**

Направляю Вам для рассмотрения материалы Совета муниципального образования «Спасский муниципальный район» Республики Татарстан с законодательной инициативой «Об изменении границ территорий отдельных муниципальных образований и внесении изменений в Закон Республики Татарстан "Об установлении границ территорий и статусе муниципального образования "Спасский муниципальный район" и муниципальных образований в его составе».

Приложение:

1. Решение Совета муниципального образования «Спасский муниципальный район» Республики Татарстан от 17.08.2016 г. №10-2 «О законодательной инициативе Совета Спасского муниципального района по внесению в Государственный Совет Республики Татарстан проекта Закона Республики Татарстан «Об изменении границ территорий отдельных муниципальных образований и внесении изменений в Закон Республики Татарстан "Об установлении границ территорий и статусе муниципального образования "Спасский муниципальный район" и муниципальных образований в его составе» на 8 л. в 1 экз.;
2. Пояснительная записка к проекту Закона на 1 л. в 1 экз.;
3. Сравнительная таблица редакции положений Закона на 10 л. в 1 экз.;
4. Финансово экономическое обоснование к проекту Закона на 1 л. в 1 экз.;
5. Перечень актов законодательства Республики Татарстан, подлежащих признанию утратившими силу, приостановлению, изменению или принятию в связи с принятием проекта Закона на 1 л. в 1 экз.;
6. Решение Совета муниципального образования «город Болгар» Спасского муниципального района Республики Татарстан от 01.06.2016 г. №9-1 на 1 л. в 1 экз.;

*17 01 17  
а.т.з*

7. Решение Совета муниципального образования «город Болгар» Спасского муниципального района Республики Татарстан от 16.06.2016 г. №10-2 на 1 л. в 1 экз.;
8. Справка об обнародовании решения Совета муниципального образования «город Болгар» Спасского муниципального района Республики Татарстан от 01.06.2016 г. №9-1 на 1 л. в 1 экз.;
9. Публикация в газете «Новая жизнь»;
10. Справка об обнародовании решения Совета муниципального образования «город Болгар» Спасского муниципального района Республики Татарстан от 16.06.2016 г. №10-2 на 1 л. в 1 экз.;
11. Выписка из Устава муниципального образования «город Болгар» Спасского муниципального района Республики Татарстан на 2 л. в 1 экз.;
12. Решение Совета муниципального образования «город Болгар» Спасского муниципального района Республики Татарстан от 17.07.2006 г. №8-32 на 2 л. в 1 экз.;
13. Протокол публичных слушаний г.Болгар от 06.07.2016 г. на 2 л. в 1 экз.;
14. Рекомендации публичных слушаний г.Болгар от 06.07.2016 г. на 1 л. в 1 экз.;
15. Решение Совета муниципального образования «город Болгар» Спасского муниципального района Республики Татарстан от 10.08.2016 г. №11-1 на 2 л. в 1 экз.;
16. Решение Совета муниципального образования «Приволжское сельское поселение» Спасского муниципального района Республики Татарстан от 21.06.2016 г. №17-1 на 1 л. в 1 экз.;
17. Справка об обнародовании решения Совета муниципального образования «Приволжское сельское поселение» Спасского муниципального района Республики Татарстан от 21.06.2016 г. №17-1 на 1 л. в 1 экз.;
18. Выписка из Устава муниципального образования «Приволжское сельское поселение» Спасского муниципального района Республики Татарстан на 2 л. в 1 экз.;
19. Решение Совета муниципального образования «Приволжское сельское поселение» Спасского муниципального района Республики Татарстан от 01.03.2006 г. №5-4 на 2 л. в 1 экз.;
20. Протокол публичных слушаний пос.Приволжский от 12.07.2016 г. на 2 л. в 1 экз.;
21. Рекомендации публичных слушаний пос.Приволжский от 12.07.2016 г. на 1 л. в 1 экз.;
22. Решение Совета муниципального образования «Приволжское сельское поселение» Спасского муниципального района Республики Татарстан от 25.07.2006 г. №20-1 на 2 л. в 1 экз.;
23. Решение Совета муниципального образования «Трехозерское сельское поселение» Спасского муниципального района Республики Татарстан от 21.06.2016 г. №16 на 1 л. в 1 экз.;
24. Справка об обнародовании решения Совета муниципального образования «Трехозерское сельское поселение» Спасского муниципального района Республики Татарстан от 21.06.2006 г. №16 на 1 л. в 1 экз.;

25. Выписка из Устава муниципального образования «Трехозерское сельское поселение» Спасского муниципального района Республики Татарстан на 2 л. в 1 экз.;
26. Решение Совета муниципального образования «Трехозерское сельское поселение» Спасского муниципального района Республики Татарстан от 31.07.2006 г. №9-2 на 2 л. в 1 экз.;
27. Протокол публичных слушаний с.Три Озера от 12.07.2016 г. на 2 л. в 1 экз.;
28. Рекомендации публичных слушаний с.Три Озера от 12.07.2016 г. на 2 л. в 1 экз.;
29. Решение Совета муниципального образования «Трехозерское сельское поселение» Спасского муниципального района Республики Татарстан от 25.07.2016 г. №20 на 2 л. в 1 экз.;
30. Перевод на татарский язык на 30 л. в 1 экз.

**Глава**



**К.А. Нугаев**



**РЕШЕНИЕ**

**КАРАР**

17 августа 2016 года

г. Болгар

**№ 10-2**

**О законодательной инициативе Совета Спасского муниципального района по внесению в Государственный Совет Республики Татарстан проекта Закона Республики Татарстан «Об изменении границ территорий отдельных муниципальных образований и внесении изменений в Закон Республики Татарстан "Об установлении границ территорий и статусе муниципального образования "Спасский муниципальный район" и муниципальных образований в его составе»**

В соответствии со статьей 76 Конституции Республики Татарстан, статьей 13 Федерального закона «Об общих принципах организации местного самоуправления в Российской Федерации», а так же с учетом согласия населения поселений, выраженных представительными органами муниципальных образований по вопросу изменения границ Трехозерского сельского поселения, Приволжского сельского поселения и города Болгар Спасского муниципального района Республики Татарстан, Совет Спасского муниципального района Республики Татарстан

**РЕШИЛ:**

1. Внести в порядке законодательной инициативы в Государственный Совет Республики Татарстан проект Закона Республики Татарстан «Об изменении границ территорий отдельных муниципальных образований и внесении изменений в Закон Республики Татарстан "Об установлении границ территорий и статусе муниципального образования "Спасский муниципальный район" и муниципальных образований в его составе».
2. Назначить представителем Совета Спасского муниципального района при рассмотрении в Государственном Совете Республики Татарстан указанного проекта Закона Республики Татарстан Нугаева К.А. - главу Спасского муниципального района.
3. Контроль за исполнением настоящего решения возложить на постоянную комиссию по вопросам законности, правопорядка и местного самоуправления Галяутдинову Румию Талгатовну - главу Аграмаковского сельского поселения.

Глава Спасского  
муниципального района

**К.А. Нугаев**

## **ПРОЕКТ ЗАКОНА РЕСПУБЛИКИ ТАТАРСТАН**

### **Об изменении границ территорий отдельных муниципальных образований и внесении изменений в Закон Республики Татарстан "Об установлении границ территорий и статусе муниципального образования "Спасский муниципальный район" и муниципальных образований в его составе»**

#### **Статья 1**

Изменить границы территорий муниципальных образований «город Болгар», «Приволжское сельское поселение» и «Трехозерское сельское поселение», входящих в состав Спасского муниципального района, согласно приложению к настоящему Закону.

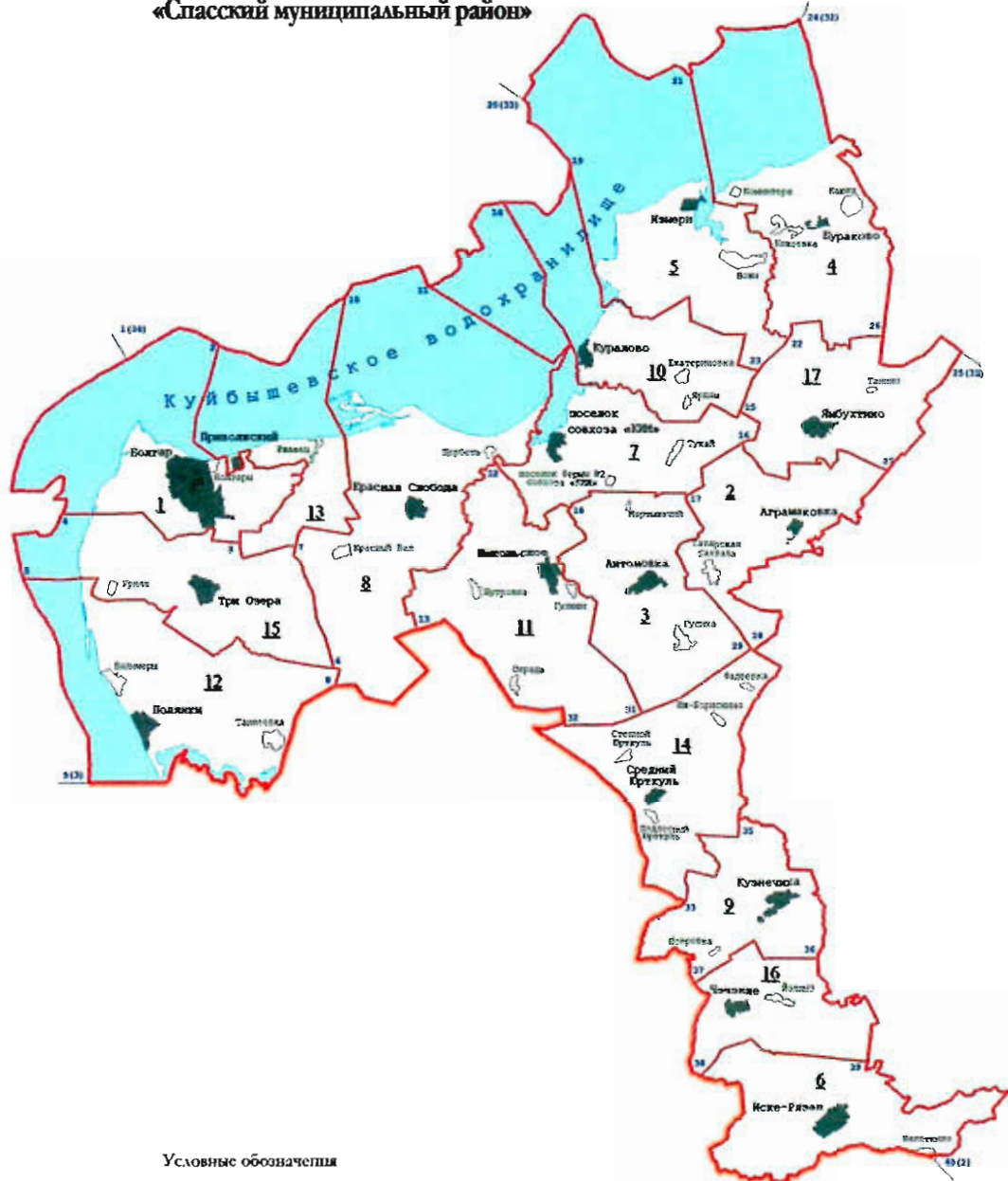
#### **Статья 2**

Внести в Закон Республики Татарстан от 31 января 2005 года № 40-ЗРТ "Об установлении границ территорий и статусе муниципального образования "Спасский муниципальный район" и муниципальных образований в его составе" (Ведомости Государственного Совета Татарстана, 2005, № 1 (III часть); 2008, № 7 (II часть); 2009, №7-8 (I часть); 2013, № 6 (II часть); 2014, №11 (III часть) следующие изменения:

5) приложение 1 изложить в следующей редакции:

**Карта-схема**  
**границ муниципальных образований, входящих в состав**  
**муниципального образования**  
**«Спасский муниципальный район»**

«Приложение 1  
к Закону Республики Татарстан  
«Об установлении границ территорий  
и статусе муниципального образования  
«Спасский муниципальный район»  
и муниципальных образований в его составе»



- Условные обозначения**
- граница Республики Татарстан
  - граница муниципального района
  - номер узловой точки
  - границы поселений и их номера
  - населенные пункты
  - административный центр муниципального района
  - административный центр поселения

- Описание смежных границ муниципального района**
- 9 (3) - 1 (34) - Тетюшский муниципальный район
  - 1 (34) - 20 (33) - Камско-Устьинский муниципальный район
  - 20 (33) - 24 (32) - Лаишевский муниципальный район
  - 24 (32) - 25 (31) - Алексеевский муниципальный район
  - 25 (31) - 10 (2) - Алексеевский муниципальный район
  - 10 (2) - 9 (3) - Ульяновская область

Городское и сельские поселения,  
входящие в состав муниципального образования  
"Спасский муниципальный район"

№ на карте-схеме	Муниципальное образование
1	город Болгар
2	Аграмаковское сельское поселение
3	Антоновское сельское поселение
4	Бураковское сельское поселение
5	Измерское сельское поселение
6	Иске-Рязапское сельское поселение
7	Кимовское сельское поселение
8	Краснослободское сельское поселение
9	Кузнечихинское сельское поселение
10	Кураловское сельское поселение
11	Никольское сельское поселение
12	Полянское сельское поселение
13	Приволжское сельское поселение
14	Среднеюрткульское сельское поселение
15	Трехозерское сельское поселение
16	Чэчэклинское сельское поселение
17	Ямбухтинское сельское поселение

б) абзацы пятый и шестой приложения 3 изложить в следующей редакции:

«Граница муниципального образования «город Болгар» по смежеству с Приволжским сельским поселением проходит от узловой точки 2 ломаной линией на юг 8,4 км по акватории Куйбышевского водохранилища до его берега, идет на восток 550 м по данному берегу, далее проходит на юго-восток 100 м по западной границе лесного квартала 53 Спасского участкового лесничества Государственного бюджетного учреждения Республики Татарстан "Болгарское лесничество", на запад 40 м по южной границе массива леса, затем проходит на юг 250 м по сельскохозяйственным угодьям, 700 м по восточной границе дамбы, далее идет по сельскохозяйственным угодьям на юго-запад 150 м, на северо-восток 550 м, пересекая полосу отвода автодороги "Базарные Матаки – Болгар" – Ржавец, проходит 600 м по южной границе полосы отвода данной автодороги, далее идет на юг 250 м по сельскохозяйственным угодьям, пересекая полосы отвода автодороги "Базарные Матаки – Болгар" – Ржавец и профилированной автодороги, 150 м по западной границе полосы отвода профилированной



автодороги, затем проходит на северо-запад 750 м по сельскохозяйственным угодьям до берега Куйбышевского водохранилища, пересекая массив леса, идет на восток 650 м по данному берегу, далее проходит ломаной линией на юго-запад, на юг 25 м, пересекая заболоченный берег, ломаной линией на юго-запад 600 м и на юго-восток 550 м по западной границе лесных кварталов 54, 61, идет 50 м по западной границе массива леса, 150 м по сельскохозяйственным угодьям, 50 м по западной границе лесного квартала 61 и 100 м по сельскохозяйственным угодьям, затем идет на восток ломаной линией 2,4 км по автодороге "Базарные Матаки – Болгар" – Ржавец, далее проходит по сельскохозяйственным угодьям на северо-восток 900 м, на юго-восток 400 м, на юго-запад 800 м, на запад 600 м, ломаной линией на юго-восток 850 м и на юго-запад 1,0 км, затем идет 200 м на запад по северной и 200 м на юг ломаной линией по западной границам лесной полосы, далее проходит по сельскохозяйственным угодьям на юго-запад 300 м, на юго-восток 200 м, пересекая ручей, на юго-запад 1,0 км, идет 1,4 км по юго-восточной границе лесной полосы, затем идет на юг ломаной линией 200 м по сельскохозяйственным угодьям, далее проходит на запад 200 м по северной, на юго-запад 500 м по северо-западной и на юг 300 м по западной границам лесных посадок, затем идет ломаной линией на юго-запад 150 м, пересекая лесные полосы, далее проходит на запад 100 м по южной границе лесной полосы, 100 м по сельскохозяйственным угодьям, 750 м по южной границе лесной полосы, 100 м по сельскохозяйственным угодьям, 200 м по южной границе лесной полосы, затем идет на юг 150 м по сельскохозяйственным угодьям, 650 м по западной границе лесной полосы до узловой точки 3, расположенной в 3,0 км на северо-восток от села Три Озера на стыке границ муниципального образования «город Болгар», Приволжского и Трехозерского сельских поселений.

Граница муниципального образования «город Болгар» по смежеству с Трехозерским сельским поселением проходит от узловой точки 3 на запад 1,0 км по сельскохозяйственным угодьям, 300 м по южной границе производственного объекта, 550 м по южной границе полосы отвода профилированной автодороги до автодороги Болгар – Танкеевка, идет на север 800 м по восточной границе полосы отвода данной автодороги, затем проходит на запад 350 м по сельскохозяйственным угодьям, пересекая данную автодорогу, далее идет ломаной линией на юго-запад 1,8 км по юго-восточной и южной границам лесного квартала 29 Спасского участкового лесничества Государственного бюджетного учреждения Республики Татарстан «Болгарское лесничество» и 1,3 км по лесному кварталу 28, затем проходит на северо-запад 2,3 км по юго-западной границе лесных кварталов 28, 21, далее идет на запад 3,1 км по южной границе лесных кварталов 14, 13, 12 до берега Куйбышевского водохранилища, проходит 2,0 км по акватории водохранилища до узловой точки 4.»;

7) абзацы пятый и шестой приложения 16 изложить в следующей редакции:

«Граница Приволжского сельского поселения по смежеству с Трехозерским сельским поселением проходит от узловой точки 7 на юго-запад ломаной линией 1,4 км по юго-восточной границе лесной полосы, затем идет по сельскохозяйственным угодьям на юго-запад 2,0 км, на северо-запад 250 м до лесной полосы, проходит 900 м по западной границе данной лесной полосы до узловой точки 3, расположенной в 3,0 км на северо-восток от села Три Озера на стыке границ Приволжского, Трехозерского сельских поселений и муниципального образования «город Болгар».

Граница Приволжского сельского поселения по смежеству с муниципальным образованием «город Болгар» проходит от узловой точки 2 ломаной линией на юг 8,4 км по акватории Куйбышевского водохранилища до его берега, идет на восток 550 м по данному берегу, далее проходит на юго-восток 100 м по западной границе лесного квартала 53 Спасского участкового лесничества Государственного бюджетного учреждения Республики Татарстан "Болгарское лесничество", на запад 40 м по южной границе массива леса, затем проходит на юг 250 м по сельскохозяйственным угодьям, 700 м по восточной границе дамбы, далее идет по сельскохозяйственным угодьям на юго-запад 150 м, на северо-восток 550 м, пересекая полосу отвода автодороги "Базарные Матаки – Болгар" – Ржавец, проходит 600 м по южной границе полосы отвода данной автодороги, далее идет на юг 250 м по сельскохозяйственным угодьям, пересекая полосы отвода автодороги "Базарные Матаки – Болгар" – Ржавец и профилированной автодороги, 150 м по западной границе полосы отвода профилированной автодороги, затем проходит на северо-запад 750 м по сельскохозяйственным угодьям до берега Куйбышевского водохранилища, пересекая массив леса, идет на восток 650 м по данному берегу, далее проходит ломаной линией на юго-запад, на юг 25 м, пересекая заболоченный берег, ломаной линией на юго-запад 600 м и на юго-восток 550 м по западной границе лесных кварталов 54, 61, идет 50 м по западной границе массива леса, 150 м по сельскохозяйственным угодьям, 50 м по западной границе лесного квартала 61 и 100 м по сельскохозяйственным угодьям, затем идет на восток ломаной линией 2,4 км по автодороге "Базарные Матаки – Болгар" – Ржавец, далее проходит по сельскохозяйственным угодьям на северо-восток 900 м, на юго-восток 400 м, на юго-запад 800 м, на запад 600 м, ломаной линией на юго-восток 850 м и на юго-запад 1,0 км, затем идет 200 м на запад по северной и 200 м на юг ломаной линией по западным границам лесной полосы, далее проходит по сельскохозяйственным угодьям на юго-запад 300 м, на юго-восток 200 м, пересекая ручей, на юго-запад 1,0 км, идет 1,4 км по юго-восточной границе лесной полосы, затем идет на юг ломаной линией 200 м по сельскохозяйственным угодьям, далее проходит на запад 200 м по северной, на юго-запад 500 м по северо-западной и на юг 300 м по западной границам лесных посадок, затем идет ломаной линией на юго-запад 150 м, пересекая лесные полосы, далее проходит на запад 100 м по южной границе лесной полосы, 100 м по сельскохозяйственным угодьям, 750 м по южной границе лесной полосы, 100 м по сельскохозяйственным угодьям, 200 м по

южной границе лесной полосы, затем идет на юг 150 м по сельскохозяйственным угодьям, 650 м по западной границе лесной полосы до узловой точки 3.»;

8) абзацы четвертый и пятый приложения 18 изложить в следующей редакции:

«Граница Трехозерского сельского поселения по смежеству с муниципальным образованием «город Болгар» проходит от узловой точки 3, расположенной в 3,0 км на северо-восток от села Три Озера на стыке границ Трехозерского сельского поселения, муниципального образования «город Болгар» и Приволжского сельского поселения, на запад 1,0 км по сельскохозяйственным угодьям, 300 м по южной границе производственного объекта, 550 м по южной границе полосы отвода профилированной автодороги до автодороги Болгар – Танкеевка, идет на север 800 м по восточной границе полосы отвода данной автодороги, затем проходит на запад 350 м по сельскохозяйственным угодьям, пересекая данную автодорогу, далее идет ломаной линией на юго-запад 1,8 км по юго-восточной и южной границам лесного квартала 29 Спасского участкового лесничества Государственного бюджетного учреждения Республики Татарстан «Болгарское лесничество» и 1,3 км по лесному кварталу 28, затем проходит на северо-запад 2,3 км по юго-западной границе лесных кварталов 28, 21, далее идет на запад 3,1 км по южной границе лесных кварталов 14, 13, 12 до берега Куйбышевского водохранилища, проходит 2,0 км по акватории водохранилища до узловой точки 4.

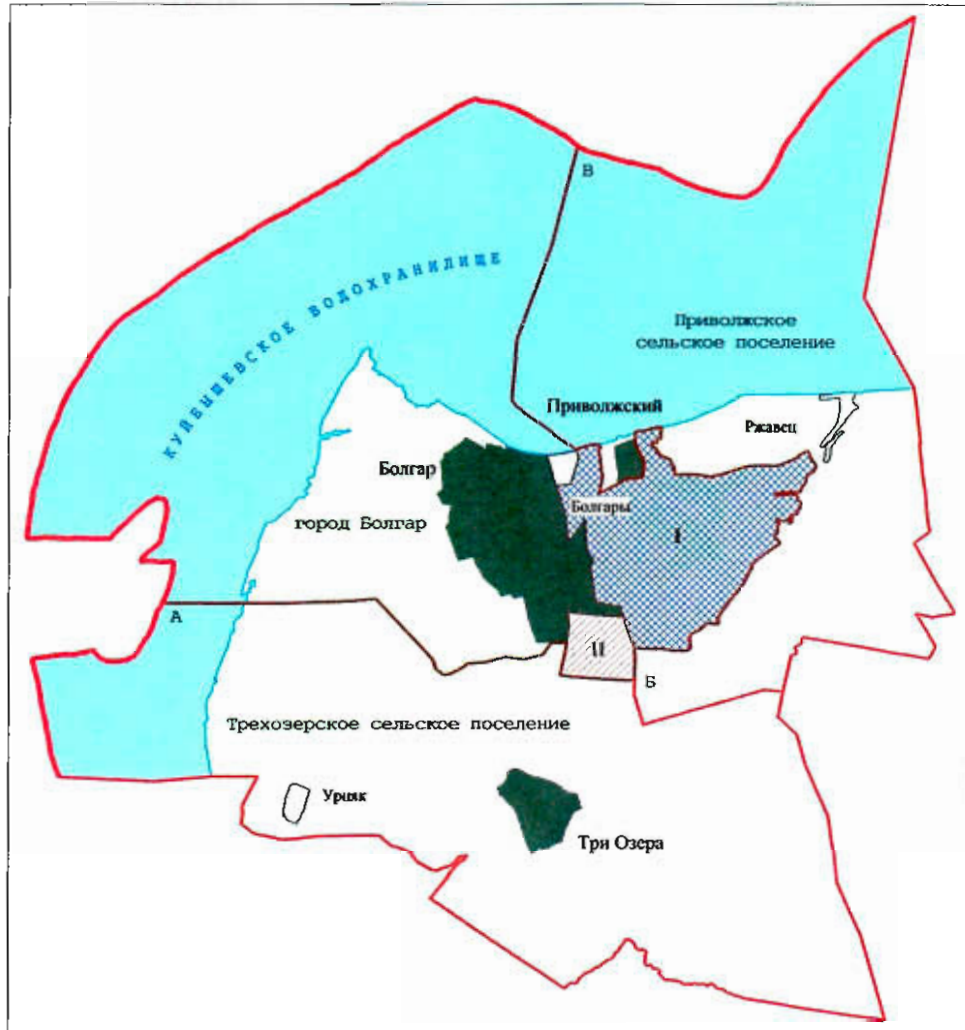
Граница Трехозерского сельского поселения по смежеству с Приволжским сельским поселением проходит от узловой точки 7, расположенной в 2,3 км на запад от деревни Красный Вал на стыке границ Трехозерского, Приволжского и Краснослободского сельских поселений, на юго-запад ломаной линией 1,4 км по юго-восточной границе лесной полосы, затем идет по сельскохозяйственным угодьям на юго-запад 2,0 км, на северо-запад 250 м до лесной полосы, проходит 900 м по западной границе данной лесной полосы до узловой точки 3.».

### **Статья 3**








Настоящий Закон вступает в силу со дня его официального опубликования.

**Карта-схема**  
 границ муниципальных образований  
 с учетом изменений

Приложение  
 к Закону Республики Татарстан «Об изменении  
 границ территорий отдельных муниципальных  
 образований и внесении изменений в Закон  
 Республики Татарстан «Об установлении  
 границ территорий и статусе муниципального  
 образования «Спасский муниципальный район»  
 и муниципальных образований в его составе»



Условные обозначения

- |   |   |   |   |
|---|---|---|---|
|  | - граница Спасского муниципального района   |  | I - территория Приволжского сельского поселения Спасского муниципального района, включаемая в состав территории муниципального образования «город Болгар» Спасского муниципального района   |
|  | - границы муниципальных образований   |  | II - территория Трехозерского сельского поселения Спасского муниципального района, включаемая в состав территории муниципального образования «город Болгар» Спасского муниципального района |
|  | - А-Б - смежная граница муниципального образования «город Болгар» и Трехозерского сельского поселения |   |   |
|  | - административные центры поселений   |   |   |
|  | - населенные пункты   |   |   |

**Пояснительная записка  
к проекту Закона Республики Татарстан  
«Об изменении границ территорий отдельных муниципальных  
образований и внесении в Закон Республики Татарстан «Об  
установлении границ территорий и статусе муниципального  
образования «Спасский муниципальный район» и муниципальных  
образований в его составе.»**

Проект закона Республики Татарстан «Об изменении границ территорий отдельных муниципальных образований и внесении изменений в Закон Республики Татарстан «Об установлении границ территорий и статусе муниципального образования «Спасский муниципальный район» и муниципальных образований в его составе (далее – законопроект) подготовлен в целях изменения смежных границ территорий муниципальных образований «город Болгар», «Трёхозёрское сельское поселение» и «Приволжское сельское поселение» входящих в состав муниципального образования «Спасский муниципальный район» Республики Татарстан.

Включение части земель Трёхозерского и Приволжского сельских поселений в состав муниципального образования «город Болгар» необходимо в целях расширения территорий муниципального образования «город Болгар» для размещения Болгарской исламской академии, Гостиницы с баннным комплексом (аналог исторической Белой палаты в г.Болгар XIVв.) на территории муниципального образования «город Болгар», а также в целях исполнения органами местного самоуправления статьи 31.1 Земельного кодекса Республики Татарстан ( Порядок бесплатного предоставления (передачи) земельных участков в собственность гражданам, имеющих трех и более детей).

В целях решения вопроса об изменении границ отдельных территорий муниципальных образований, во исполнение Федерального закона от 06.10.2003 №131-ФЗ «Об общих принципах организации местного самоуправления в Российской Федерации» в муниципальных образованиях «город Болгар» , «Трёхозёрское сельское поселение» и «Приволжское сельское поселение» данный вопрос был вынесен на публичные слушания. По результатам обсуждений жители муниципальных образований поддержали инициативу об изменении границ. Соответствующие решения были приняты представительными органами указанных муниципальных образований. Следовательно, процедуры, предусмотренные законодательством, соблюдены.

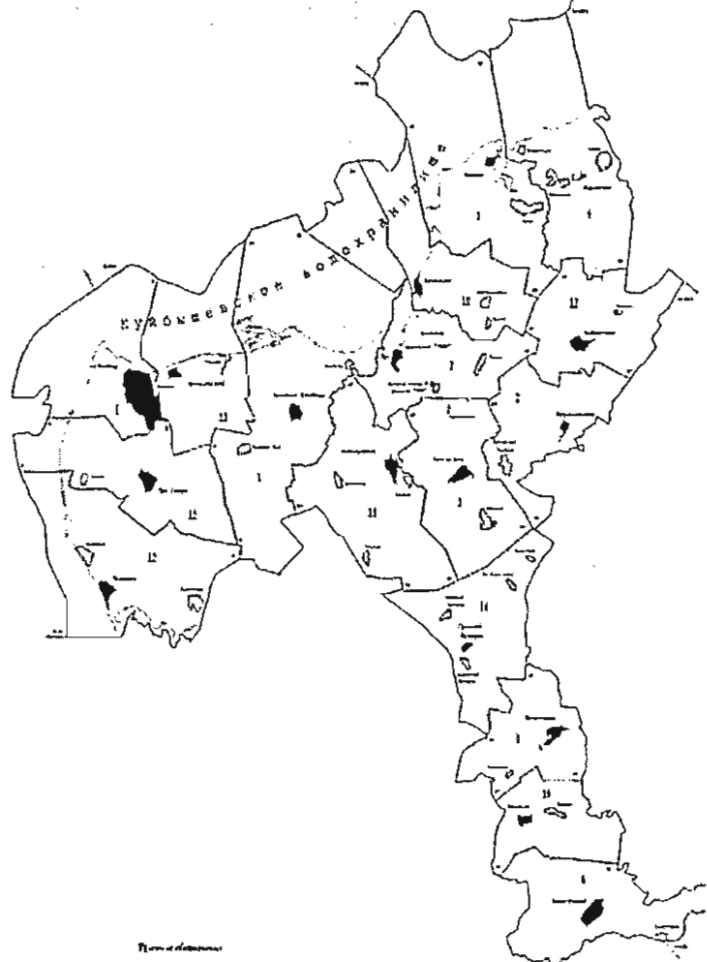
Законопроектом предлагается в приложении 3 абзац 5,6, в приложении 16 абзац 5,6, в приложении 18 абзац 4,5 к Закону Республики Татарстан от 31 января 2005 года № 40-ЗРТ «Об установлении границ территории и статусе муниципального образования «Спасский муниципальный район» и муниципальных образований в его составе» изложить в новой редакции.

## СРАВНИТЕЛЬНАЯ ТАБЛИЦА

Редакции положений Закона «Об изменении границ территорий отдельных муниципальных образований и внесении изменений в Закон Республики Татарстан "Об установлении границ территорий и статусе муниципального образования "Спасский муниципальный район" и муниципальных образований в его составе»

№п/п	Действующая редакция	Предлагаемые изменения	Новая редакция
	<p>31 января 2005 года N 40-ЗРТ</p> <p style="text-align: center;"><b>ЗАКОН РЕСПУБЛИКИ ТАТАРСТАН</b></p> <p style="text-align: center;"><b>ОБ УСТАНОВЛЕНИИ ГРАНИЦ ТЕРРИТОРИЙ И СТАТУСЕ МУНИЦИПАЛЬНОГО ОБРАЗОВАНИЯ "СПАССКИЙ МУНИЦИПАЛЬНЫЙ РАЙОН" И МУНИЦИПАЛЬНЫХ ОБРАЗОВАНИЙ В ЕГО СОСТАВЕ</b></p> <p style="text-align: right;">Принят Государственным Советом Республики Татарстан 26 января 2005 года</p> <p>Список изменяющих документов (в ред. Законов РТ от 29.07.2008 N 42-ЗРТ, от 27.07.2009 N 30-ЗРТ, от 14.06.2013 N 46-ЗРТ, от 22.11.2014 N 100-ЗРТ)</p>		<p style="text-align: center;"><b>ЗАКОН РЕСПУБЛИКИ ТАТАРСТАН</b></p> <p style="text-align: center;"><b>ОБ ИЗМЕНЕНИИ ГРАНИЦ ТЕРРИТОРИЙ ОТДЕЛЬНЫХ МУНИЦИПАЛЬНЫХ ОБРАЗОВАНИЙ И ВНЕСЕНИИ ИЗМЕНЕНИЙ В ЗАКОН РЕСПУБЛИКИ ТАТАРСТАН "ОБ УСТАНОВЛЕНИИ ГРАНИЦ ТЕРРИТОРИЙ И СТАТУСЕ МУНИЦИПАЛЬНОГО ОБРАЗОВАНИЯ "СПАССКИЙ МУНИЦИПАЛЬНЫЙ РАЙОН" И МУНИЦИПАЛЬНЫХ ОБРАЗОВАНИЙ В ЕГО СОСТАВЕ»</b></p>

	<p>Приложение 1 к Закону Республики Татарстан "Об установлении границ территорий и статусе муниципального образования "Спасский муниципальный район" и муниципальных образований в его составе"</p> <p><b>КАРТА-СХЕМА ГРАНИЦ МУНИЦИПАЛЬНЫХ ОБРАЗОВАНИЙ, ВХОДЯЩИХ В СОСТАВ МУНИЦИПАЛЬНОГО ОБРАЗОВАНИЯ "СПАССКИЙ МУНИЦИПАЛЬНЫЙ РАЙОН"</b></p>		
--	---	--	--



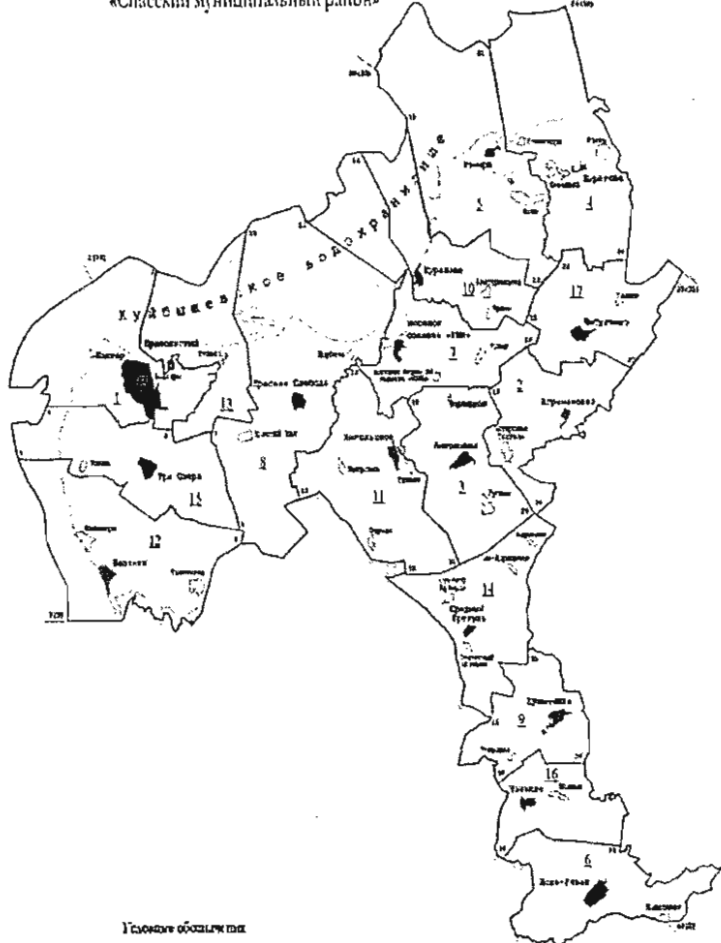
- Цвета обозначения**
- граница Республики Татарстан
  - граница муниципального района
  - линия район-д.т.п.
  - 19 - границы поселений и их номера
  - - административный центр муниципального района
  - ▲ - административный центр поселения

- Обозначения границ и номеров районов**
- 1(2) - 1(1)
  - 1(3) - 1(2)
  - 2(1) - 1(1)
  - 3(1) - 2(1)
  - 2(2) - 1(2)
  - 1(2) - 1(1)
- Тетешский муниципальный район
  - Казань-Усть-Темский муниципальный район
  - Дашлево-Усть-Темский район
  - Дашлево-Усть-Темский район
  - Дашлево-Усть-Темский район
  - Тетешский район

Приложение 1 изложить в следующей редакции:

**Карта-схема границ муниципальных образований, входящих в состав муниципального образования «Сласский муниципальный район»**

«Приложение 1 к Закону Республики Татарстан «Об установлении границ территорий и статусе муниципального района «Сласский муниципальный район» и муниципальных образований в его составе»



- Условные обозначения**
- граница Республики Татарстан
  - граница муниципального района
  - номер узловой точки
  - 19 - границы поселений и их номера
  - - административный центр муниципального района
  - ▲ - административный центр поселения

- Обозначения границ муниципальных районов**
- 9(7) - 1(7)
  - 1(3) - 2(1)
  - 2(1) - 2(1)
  - 2(2) - 2(1)
  - 2(2) - 2(1)
  - 2(2) - 2(1)
  - 2(2) - 2(1)
- Тетешский муниципальный район
  - Казань-Усть-Темский муниципальный район
  - Дашлево-Усть-Темский муниципальный район
  - Дашлево-Усть-Темский муниципальный район
  - Дашлево-Усть-Темский муниципальный район
  - Дашлево-Усть-Темский муниципальный район
  - Удьянский район



Городские и сельские поселения,  
входящие в состав муниципального образования  
"Спасский муниципальный район"

№ на карте-схеме	Муниципальное образование
1	город Болгар
2	Аграмаковское сельское поселение
3	Антоновское сельское поселение
4	Бураковское сельское поселение
5	Измерское сельское поселение
6	Иске-Рязанское сельское поселение
7	Кимовское сельское поселение
8	Краснослободское сельское поселение
9	Кузнечихинское сельское поселение
10	Кураловское сельское поселение
11	Никольское сельское поселение
12	Полянское сельское поселение
13	Приволжское сельское поселение
14	Среднеюрткульское сельское поселение
15	Трехозерское сельское поселение
16	Чэчэклинское сельское поселение
17	Ямбухтинское сельское поселение

Городские и сельские поселения,  
входящие в состав муниципального образования  
"Спасский муниципальный район"

№ на карте-схеме	Муниципальное образование
1	город Болгар
2	Аграмаковское сельское поселение
3	Антоновское сельское поселение
4	Бураковское сельское поселение
5	Измерское сельское поселение
6	Иске-Рязанское сельское поселение
7	Кимовское сельское поселение
8	Краснослободское сельское поселение
9	Кузнечихинское сельское поселение
10	Кураловское сельское поселение
11	Никольское сельское поселение
12	Полянское сельское поселение
13	Приволжское сельское поселение
14	Среднеюрткульское сельское поселение
15	Трехозерское сельское поселение
16	Чэчэклинское сельское поселение
17	Ямбухтинское сельское поселение

Приложение 3  
к Закону  
Республики Татарстан  
"Об установлении границ территорий  
и статусе муниципального образования  
"Спасский муниципальный район"  
и муниципальных образований в его составе"

**КАРТОГРАФИЧЕСКОЕ ОПИСАНИЕ  
ГРАНИЦЫ ТЕРРИТОРИИ  
МУНИЦИПАЛЬНОГО ОБРАЗОВАНИЯ  
"ГОРОД БОЛГАР" СПАССКОГО  
МУНИЦИПАЛЬНОГО РАЙОНА**

Граница муниципального образования «город Болгар» по смежеству с Приволжским сельским поселением проходит от узловой точки 2 ломаной линией на юг 8,4 км по акватории Куйбышевского водохранилища до левого берега, далее идет по сельскохозяйственным угодьям на юго-восток 200 м, на юго-запад 650 м, пересекая полосу отвода профилированной автодороги и овраги, на запад 350 м, на юго-восток 100 м до аэродрома, идет на юго-восток 650 м по аэродрому, далее проходит по сельскохозяйственным угодьям на юг 650 м, на северо-восток 700 м, на юго-восток 1,0 км, пересекая защитный вал и полосу отвода автодороги «Базарные Матаки – Болгар» – Ржавец, на юго-запад 150 м, затем идет на юг 150 м по западной границе массива леса, далее проходит на юго-восток 750 м по сельскохозяйственным угодьям до автодороги Базарные Матаки – Болгар, пересекая массив леса и защитную лесную полосу, идет на восток 600 м по северной границе полосы отвода данной автодороги, затем проходит на юго-восток 300 м по сельскохозяйственным угодьям, пересекая полосу отвода данной автодороги и

Абзацы пятый и  
шестой  
изложить в  
следующей  
редакции

Граница муниципального образования «город Болгар» по смежеству с Приволжским сельским поселением проходит от узловой точки 2 ломаной линией на юг 8,4 км по акватории Куйбышевского водохранилища до его берега, идет на восток 550 м по данному берегу, далее проходит на юго-восток 100 м по западной границе лесного квартала 53 Спасского участкового лесничества Государственного бюджетного учреждения Республики Татарстан "Болгарское лесничество", на запад 40 м по южной границе массива леса, затем проходит на юг 250 м по сельскохозяйственным угодьям, 700 м по восточной границе дамбы, далее идет по сельскохозяйственным угодьям на юго-запад 150 м, на северо-восток 550 м, пересекая полосу отвода автодороги "Базарные Матаки – Болгар" – Ржавец, проходит 600 м по южной границе полосы отвода данной автодороги, далее идет на юг 250 м по сельскохозяйственным угодьям, пересекая полосы отвода автодороги "Базарные Матаки – Болгар" – Ржавец и профилированной автодороги, 150 м по западной границе полосы отвода профилированной автодороги, затем проходит на северо-запад 750 м по сельскохозяйственным угодьям до берега Куйбышевского водохранилища, пересекая массив леса, идет на восток 650 м по данному берегу, далее проходит ломаной линией на юго-запад, на юг 25 м, пересекая заболоченный берег, ломаной линией на юго-запад 600 м и на

лесную полосу, до узловой точки 3, расположенной в 3,1 км на юг от поселка Приволжский на стыке границ муниципального образования «город Болгар», Приволжского и Трехозерского сельских поселений.

Граница муниципального образования «город Болгар» по смежеству с Трехозерским сельским поселением проходит от узловой точки 3 на запад 50 м по сельскохозяйственным угодьям, 100 м по северной границе массива леса, 1,2 км по сельскохозяйственным угодьям до автодороги Болгар – Танкеевка, идет на юг 750 м по восточной границе полосы отвода данной автодороги, затем проходит, пересекая данную автодорогу, на запад 350 м по сельскохозяйственным угодьям, далее идет ломаной линией на юго-запад 1,3 км по юго-восточной и южной границам лесного квартала 29 Спасского участкового лесничества Государственного бюджетного учреждения Республики Татарстан «Болгарское лесничество» и 1,7 км по лесному кварталу 28, затем проходит на северо-запад 2,5 км по юго-западной границе лесных кварталов 28, 21, далее идет на запад 3,1 км по южной границе лесных кварталов 14, 13, 12 до левого берега Куйбышевского водохранилища, проходит 2,0 км по акватории водохранилища до узловой точки 4.

юго-восток 550 м по западной границе лесных кварталов 54, 61, идет 50 м по западной границе массива леса, 150 м по сельскохозяйственным угодьям, 50 м по западной границе лесного квартала 61 и 100 м по сельскохозяйственным угодьям, затем идет на восток ломаной линией 2,4 км по автодороге "Базарные Матаки – Болгар" – Ржавец, далее проходит по сельскохозяйственным угодьям на северо-восток 900 м, на юго-восток 400 м, на юго-запад 800 м, на запад 600 м, ломаной линией на юго-восток 850 м и на юго-запад 1,0 км, затем идет 200 м на запад по северной и 200 м на юг ломаной линией по западной границам лесной полосы, далее проходит по сельскохозяйственным угодьям на юго-запад 300 м, на юго-восток 200 м, пересекая ручей, на юго-запад 1,0 км, идет 1,4 км по юго-восточной границе лесной полосы, затем идет на юг ломаной линией 200 м по сельскохозяйственным угодьям, далее проходит на запад 200 м по северной, на юго-запад 500 м по северо-западной и на юг 300 м по западной границам лесных посадок, затем идет ломаной линией на юго-запад 150 м, пересекая лесные полосы, далее проходит на запад 100 м по южной границе лесной полосы, 100 м по сельскохозяйственным угодьям, 750 м по южной границе лесной полосы, 100 м по сельскохозяйственным угодьям, 200 м по южной границе лесной полосы, затем идет на юг 150 м по сельскохозяйственным угодьям, 650 м по западной границе лесной полосы до узловой точки 3, расположенной в 3,0 км на северо-восток от села Три Озера на стыке границ муниципального образования «город Болгар», Приволжского и Трехозерского сельских поселений.

Граница муниципального образования «город Болгар» по смежеству с Трехозерским сельским поселением проходит от узловой точки 3 на запад 1,0 км по сельскохозяйственным угодьям, 300 м по южной границе производственного объекта, 550 м по южной границе полосы отвода профилированной автодороги до автодороги Болгар – Танкеевка, идет на север 800 м по восточной границе полосы отвода данной автодороги, затем проходит на запад 350 м по сельскохозяйственным угодьям, пересекая данную автодорогу, далее идет ломаной линией на юго-запад 1,8 км по юго-

			<p>восточной и южной границам лесного квартала 29 Спасского участкового лесничества Государственного бюджетного учреждения Республики Татарстан «Болгарское лесничество» и 1,3 км по лесному кварталу 28, затем проходит на северо-запад 2,3 км по юго-западной границе лесных кварталов 28, 21, далее идет на запад 3,1 км по южной границе лесных кварталов 14, 13, 12 до берега Куйбышевского водохранилища, проходит 2,0 км по акватории водохранилища до узловой точки 4.</p>
3	<p>Приложение 16 к Закону Республики Татарстан "Об установлении границ территорий и статусе муниципального образования "Спасский муниципальный район" и муниципальных образований в его составе"</p> <p><b>КАРТОГРАФИЧЕСКОЕ ОПИСАНИЕ ГРАНИЦЫ ТЕРРИТОРИИ МУНИЦИПАЛЬНОГО ОБРАЗОВАНИЯ "ПРИВОЛЖСКОЕ СЕЛЬСКОЕ ПОСЕЛЕНИЕ" СПАССКОГО МУНИЦИПАЛЬНОГО РАЙОНА</b></p> <p>Граница Приволжского сельского поселения по смежеству с Трехозерским сельским поселением проходит от узловой точки 7 на юго-запад ломаной линией 1,4 км по юго-восточной границе лесной полосы, затем идет по сельскохозяйственным угодьям на юго-запад 2,0 км, на северо-запад 250 м до лесной полосы, проходит на север 1,5 км по западной границе данной лесной полосы, далее идет на северо-запад 950 м по сельскохозяйственным угодьям до узловой точки 3, расположенной в 3,1 км на юг от</p>	<p>абзацы пятый и шестой изложить в следующей редакции</p>	<p>Граница Приволжского сельского поселения по смежеству с Трехозерским сельским поселением проходит от узловой точки 7 на юго-запад ломаной линией 1,4 км по юго-восточной границе лесной полосы, затем идет по сельскохозяйственным угодьям на юго-запад 2,0 км, на северо-запад 250 м до лесной полосы, проходит 900 м по западной границе данной лесной полосы до узловой точки 3, расположенной в 3,0 км на северо-восток от села Три Озера на стыке границ Приволжского, Трехозерского сельских поселений и муниципального образования «город Болгар».</p> <p>Граница Приволжского сельского поселения по</p>

поселка Приволжский на стыке границ Приволжского, Трехозерского сельских поселений и муниципального образования «город Болгар».

Граница Приволжского сельского поселения по смежеству с муниципальным образованием «город Болгар» проходит от узловой точки 2 ломаной линией на юг 8,4 км по акватории Куйбышевского водохранилища до левого берега, далее идет по сельскохозяйственным угодьям на юго-восток 200 м, на юго-запад 650 м, пересекая полосу отвода профилированной автодороги и овраги, на запад 350 м, на юго-восток 100 м до аэродрома, идет на юго-восток 650 м по аэродрому, далее проходит по сельскохозяйственным угодьям на юг 650 м, на северо-восток 700 м, на юго-восток 1,0 км, пересекая защитный вал и полосу отвода автодороги «Базарные Матаки – Болгар» – Ржавец, на юго-запад 150 м, затем идет на юг 150 м по западной границе массива леса, далее проходит на юго-восток 750 м по сельскохозяйственным угодьям до автодороги Базарные Матаки – Болгар, пересекая массив леса и защитную лесную полосу, идет на восток 600 м по северной границе полосы отвода данной автодороги, затем проходит на юго-восток 300 м по сельскохозяйственным угодьям, пересекая полосу отвода данной автодороги и лесную полосу, до узловой точки 3.

смежеству с муниципальным образованием «город Болгар» проходит от узловой точки 2 ломаной линией на юг 8,4 км по акватории Куйбышевского водохранилища до его берега, идет на восток 550 м по данному берегу, далее проходит на юго-восток 100 м по западной границе лесного квартала 53 Спасского участкового лесничества Государственного бюджетного учреждения Республики Татарстан "Болгарское лесничество", на запад 40 м по южной границе массива леса, затем проходит на юг 250 м по сельскохозяйственным угодьям, 700 м по восточной границе дамбы, далее идет по сельскохозяйственным угодьям на юго-запад 150 м, на северо-восток 550 м, пересекая полосу отвода автодороги "Базарные Матаки – Болгар" – Ржавец, проходит 600 м по южной границе полосы отвода данной автодороги, далее идет на юг 250 м по сельскохозяйственным угодьям, пересекая полосы отвода автодороги "Базарные Матаки – Болгар" – Ржавец и профилированной автодороги, 150 м по западной границе полосы отвода профилированной автодороги, затем проходит на северо-запад 750 м по сельскохозяйственным угодьям до берега Куйбышевского водохранилища, пересекая массив леса, идет на восток 650 м по данному берегу, далее проходит ломаной линией на юго-запад, на юг 25 м, пересекая заболоченный берег, ломаной линией на юго-запад 600 м и на юго-восток 550 м по западной границе лесных кварталов 54, 61, идет 50 м по западной границе массива леса, 150 м по сельскохозяйственным угодьям, 50 м по западной границе лесного квартала 61 и 100 м по сельскохозяйственным угодьям, затем идет на восток ломаной линией 2,4 км по автодороге "Базарные Матаки – Болгар" – Ржавец, далее проходит по сельскохозяйственным угодьям на северо-восток 900 м, на юго-восток 400 м, на юго-запад 800 м, на запад 600 м, ломаной линией на юго-восток 850 м и на юго-запад 1,0 км, затем идет 200 м на запад по северной и 200 м на юг ломаной линией по западной границам лесной полосы, далее проходит по сельскохозяйственным угодьям на юго-запад 300 м, на юго-восток 200 м, пересекая ручей, на юго-запад 1,0 км, идет 1,4 км по юго-восточной границе лесной полосы, затем идет на юг ломаной линией 200 м по сельскохозяйственным угодьям,

			<p>далее проходит на запад 200 м по северной, на юго-запад 500 м по северо-западной и на юг 300 м по западной границам лесных посадок, затем идет ломаной линией на юго-запад 150 м, пересекая лесные полосы, далее проходит на запад 100 м по южной границе лесной полосы, 100 м по сельскохозяйственным угодьям, 750 м по южной границе лесной полосы, 100 м по сельскохозяйственным угодьям, 200 м по южной границе лесной полосы, затем идет на юг 150 м по сельскохозяйственным угодьям, 650 м по западной границе лесной полосы до узловой точки 3.</p>
4	<p>Приложение 18 к Закону Республики Татарстан "Об установлении границ территорий и статусе муниципального образования "Спасский муниципальный район" и муниципальных образований в его составе"</p> <p><b>КАРТОГРАФИЧЕСКОЕ ОПИСАНИЕ ГРАНИЦЫ ТЕРРИТОРИИ МУНИЦИПАЛЬНОГО ОБРАЗОВАНИЯ "ТРЕХОЗЕРСКОЕ СЕЛЬСКОЕ ПОСЕЛЕНИЕ" СПАССКОГО МУНИЦИПАЛЬНОГО РАЙОНА</b></p> <p>Граница Трехозерского сельского поселения по смежеству с муниципальным образованием «город Болгар» проходит от узловой точки 3, расположенной в 3,1 км на юг от поселка Приволжский на стыке границ Трехозерского сельского поселения, муниципального образования «город Болгар» и Приволжского сельского поселения, на запад 50 м по сельскохозяйственным угодьям, 100 м по северной границе массива леса, 1,2 км по</p>	<p>абзацы четвертый и пятый изложить в следующей редакции</p>	<p>Граница Трехозерского сельского поселения по смежеству с муниципальным образованием «город Болгар» проходит от узловой точки 3, расположенной в 3,0 км на северо-восток от села Три Озера на стыке границ Трехозерского сельского поселения, муниципального образования «город Болгар» и Приволжского сельского поселения, на запад 1,0 км по сельскохозяйственным угодьям, 300 м по южной границе производственного объекта, 550 м по южной границе полосы отвода профилированной автодороги до автодороги Болгар – Танкеевка, идет на север 800 м по</p>

сельскохозяйственным угодьям до автодороги Болгар – Танкеевка, идет на юг 750 м по восточной границе полосы отвода данной автодороги, затем проходит, пересекая данную автодорогу, на запад 350 м по сельскохозяйственным угодьям, далее идет ломаной линией на юго-запад 1,3 км по юго-восточной и южной границам лесного квартала 29 Спасского участкового лесничества Государственного бюджетного учреждения Республики Татарстан «Болгарское лесничество» и 1,7 км по лесному кварталу 28, затем проходит на северо-запад 2,5 км по юго-западной границе лесных кварталов 28, 21, далее идет на запад 3,1 км по южной границе лесных кварталов 14, 13, 12 до левого берега Куйбышевского водохранилища, проходит 2,0 км по акватории водохранилища до узловой точки 4.

Граница Трехозерского сельского поселения по смежеству с Приволжским сельским поселением проходит от узловой точки 7, расположенной в 2,3 км на запад от деревни Красный Вал на стыке границ Трехозерского, Приволжского и Краснослободского сельских поселений, на юго-запад ломаной линией 1,4 км по юго-восточной границе лесной полосы, затем идет по сельскохозяйственным угодьям на юго-запад 2,0 км, на северо-запад 250 м до лесной полосы, проходит на север 1,5 км по западной границе данной лесной полосы, далее идет на северо-запад 950 м по сельскохозяйственным угодьям до узловой точки 3.

восточной границе полосы отвода данной автодороги, затем проходит на запад 350 м по сельскохозяйственным угодьям, пересекая данную автодорогу, далее идет ломаной линией на юго-запад 1,8 км по юго-восточной и южной границам лесного квартала 29 Спасского участкового лесничества Государственного бюджетного учреждения Республики Татарстан «Болгарское лесничество» и 1,3 км по лесному кварталу 28, затем проходит на северо-запад 2,3 км по юго-западной границе лесных кварталов 28, 21, далее идет на запад 3,1 км по южной границе лесных кварталов 14, 13, 12 до берега Куйбышевского водохранилища, проходит 2,0 км по акватории водохранилища до узловой точки 4.

Граница Трехозерского сельского поселения по смежеству с Приволжским сельским поселением проходит от узловой точки 7, расположенной в 2,3 км на запад от деревни Красный Вал на стыке границ Трехозерского, Приволжского и Краснослободского сельских поселений, на юго-запад ломаной линией

1,4 км по юго-восточной границе лесной полосы, затем идет по сельскохозяйственным угодьям на юго-запад 2,0 км, на северо-запад 250 м до лесной полосы, проходит 900 м по западной границе данной лесной полосы до узловой точки 3.

**Финансово-экономическое обоснование  
к проекту Закона Республики Татарстан «Об изменении границ  
территорий отдельных муниципальных образований и внесении  
изменений в Закон Республики Татарстан «Об установлении границ  
территорий и статусе муниципального образования «Спасский  
муниципальный район» и муниципальных образований в его составе».**

Принятие закона Республики Татарстан «Об изменении границ территорий отдельных муниципальных образований и внесении изменений в Закон Республики Татарстан «Об установлении границ территорий и статусе муниципального образования «Спасский муниципальный район» и муниципальных образований в его составе» не потребует выделения дополнительных средств из бюджета Республики Татарстан .



## **Перечень**

**актов законодательства Республики Татарстан , подлежащих признанию утратившими силу, приостановлению, изменению или принятию в связи с принятием проекта Закона Республики Татарстан «Об изменении границ территорий отдельных муниципальных образований и внесении изменений в Закон Республики Татарстан «Об установлении границ территорий и статусе муниципального образования «Спасский муниципальный район» и муниципальных образований в его составе».**

В связи с принятием закона Республики Татарстан «Об изменении границ территорий отдельных муниципальных образований и внесении изменений в Закон Республики Татарстан «Об установлении границ территорий и статусе муниципального образования «Спасский муниципальный район» и муниципальных образований в его составе» признание утратившими силу, приостановление, изменение или принятие иных актов законодательства Республики Татарстан не потребуется.

**СОВЕТ МУНИЦИПАЛЬНОГО ОБРАЗОВАНИЯ «ГОРОД БОЛГАР»  
СПАССКОГО МУНИЦИПАЛЬНОГО РАЙОНА  
РЕСПУБЛИКИ ТАТАРСТАН**

**Р Е Ш Е Н И Е**

№ 9-1

от «01» июня 2016 г.

« О проведении публичных слушаний по изменению границ муниципального образования «город Болгар» Спасского муниципального района РТ»

Согласно ст.13 Федерального закона от 06.10.2003 г. № 131-ФЗ «Об общих принципах организации местного самоуправления в Российской Федерации», руководствуясь ст.19 Устава муниципального образования «город Болгар», Совет муниципального образования «город Болгар» Спасского муниципального района Республики Татарстан

РЕШИЛ:

1. Назначить проведение публичных слушаний по вопросу изменения границ муниципального образования «город Болгар» Спасского муниципального района Республики Татарстан путем присоединения к нему части земель Приволжского сельского поселения и Трехозерского сельского поселения Спасского муниципального района Республики Татарстан на 05 июля 2016 г. в 10-00 ч.
2. Местом проведения публичных слушаний назначить актовыв зал на 3 этаже здания Администрации Спасского района РТ (г.Болгар, ул.Пионерская, д.19).
3. Предложения и замечания, а также заявки на участие в публичных слушаниях с правом выступления принимаются в рабочие дни с 8-00 ч. до 17-00 ч. до 01 июля 2016 года по адресу: РТ, Спасский район, г.Болгар, ул.Пионерская, д.19 (тел.30361) в письменном виде с указанием Ф.И.О автора и его адреса или на электронную почту [bolgarispkom@mail.ru](mailto:bolgarispkom@mail.ru).
4. Разместить настоящее решение на информационных стендах на территории населенных пунктов муниципального образования «город Болгар» с 02.06.2016 г.
5. Опубликовать настоящее решение в районной газете «Новая жизнь»- «Яна Тормыш» 03.06.2016 г.
6. Опубликовать настоящее решение на официальном сайте муниципального образования «город Болгар» Спасского муниципального района РТ в сети Интернет <http://spasskiy.tatarstan.ru/>.

Глава муниципального образования «город Болгар»:



К.А.Нугаев

**СОВЕТ МУНИЦИПАЛЬНОГО ОБРАЗОВАНИЯ «ГОРОД БОЛГАР»  
СПАССКОГО МУНИЦИПАЛЬНОГО РАЙОНА  
РЕСПУБЛИКИ ТАТАРСТАН**

**Р Е Ш Е Н И Е**

№ 10-2

от «16» июня 2016 г.

« О переносе даты проведения публичных слушаний по изменению границ муниципального образования «город Болгар» Спасского муниципального района РТ»

Согласно ст.13 Федерального закона от 06.10.2003 г. № 131-ФЗ «Об общих принципах организации местного самоуправления в Российской Федерации», руководствуясь ст.19 Устава муниципального образования «город Болгар», в соответствии с Указом Президента Республики Татарстан от 11.06.2016 г. № УП-525 «Об определении дней проведения праздников Ураза-байрам и Курбан-байрам в 2016 году» Совет муниципального образования «город Болгар» Спасского муниципального района Республики Татарстан

РЕШИЛ:

1. В связи с совпадением дня проведения публичных слушаний по вопросу изменения границ муниципального образования «город Болгар» Спасского муниципального района Республики Татарстан путем присоединения к нему части земель Приволжского сельского поселения и Трехозерского сельского поселения Спасского муниципального района Республики Татарстан 05 июля 2016 г. с праздничным днем перенести дату проведения публичных слушаний на 06 июля 2016 г. в 11-00 ч.
2. Местом проведения публичных слушаний назначить актовый зал на 3 этаже здания Администрации Спасского района РТ (г.Болгар, ул.Пионерская, д.19).
3. Предложения и замечания, а также заявки на участие в публичных слушаниях с правом выступления принимаются в рабочие дни с 8-00 ч. до 17-00 ч. до 04 июля 2016 года по адресу: РТ, Спасский район, г.Болгар, ул.Пионерская, д.19 (тел.30361) в письменном виде с указанием Ф.И.О автора и его адреса или на электронную почту [bolgarispkom@mail.ru](mailto:bolgarispkom@mail.ru).
4. Разместить настоящее решение на информационных стендах на территории населенных пунктов муниципального образования «город Болгар» с 17.06.2016 г.
5. Опубликовать настоящее решение на официальном сайте муниципального образования «город Болгар» Спасского муниципального района РТ в сети Интернет <http://spasskiy.tatarstan.ru/>.

Глава муниципального образования «город Болгар»:



К.А.Нугаев

## СПРАВКА

Об обнародовании решения Совета муниципального образования «город Болгар» Спасского муниципального района Республики Татарстан «О проведении публичных слушаний по изменению границ муниципального образования «город Болгар» Спасского муниципального района РТ»

Орган, принявший муниципальный нормативно-правовой акт:  
Совет муниципального образования «город Болгар» Спасского муниципального района Республики Татарстан.

Дата и номер муниципального нормативно-правового акта:  
№9-1 от 01.06.2016 г.

Обнародованный муниципальный нормативно-правовой акт:  
решение Совета муниципального образования «город Болгар» Спасского муниципального района Республики Татарстан «О проведении публичных слушаний по изменению границ муниципального образования «город Болгар» Спасского муниципального района РТ».

Дата обнародования: 03.06.2016 г.

Места обнародования и размещения муниципального нормативно-правового акта:

1. Информационные стенды на территории населенных пунктов муниципального образования «город Болгар» :
  - Магазин «Хлеб», адрес: г.Болгар, ул. Пионерская, д.32;
  - Магазин «Хлеб», адрес: г.Болгар, ул. Вертынской, д.75
  - Магазин «Дорожник», адрес: г.Болгар, ул. Лихачева, д.91а;
  - Магазин «Теремок», адрес: г.Болгар, ул. Вертынской, д.7В;
  - Административный корпус с фондохранилищем Болгарского государственного историко-архитектурного музея-заповедника, адрес: с.Болгары, ул.Назаровых, д.67.
2. Официальный сайт муниципального образования «город Болгар» Спасского муниципального района РТ в сети Интернет <http://spasskiy.tatarstan.ru/>.
3. Газета Спасского муниципального района «Новая жизнь» - «Яна тормыш» №40 от 03.06.2016 г.

Глава муниципального образования «город Болгар»:



К.А.Нугаев

долгие года!  
Жена, дети, внуки.

От всей души поздравляем  
нашего дорогого Фархата Фаритовича Гатауллина с юбилеем.

Всех благ мы в день рождения  
желаем,  
Пусть в жизни будут только  
радость, смех,  
От всей души сегодня  
поздравляем,  
Чтобы всегда сопутствовал  
успех!  
Родные, близкие, друзья.

Поздравляем Владимира Обломова с юбилеем. От всего сердца искренне желаем любви и гармонии, взаимопонимания и поддержки, создавать и приумножать собственное счастье.

Всегда по жизни будь  
успешным,  
Всё то, что хочешь, успевай,  
Люби семью свою, конечно,  
Да и про нас не забывай,  
Тебя мы просто обожаем,  
Ведь ты для нас, как сын

родной,  
И с юбилеем поздравляем,  
Зять наш любимый, дорогой!  
Мама, папа.

Поздравляем нашу дорогую, любимую жену, маму Людмилу Сергеевну Филимонову с юбилеем.

Пусть в жизни будет  
много дней хороших,  
В семье согласие,  
радость и покой,  
Всегда красивой будь,  
здоровой,  
Весёлой, бодрой, молодой!  
Любящие тебя муж и дети.

дьявка, ул. Казанская, 2А (27 км трассы)  
Болгар-Ульяновск.)

Реклама.

ИП Доринджитов В.А.  
Качество! Недорого! Гарантия 7 лет. Т. 8-9370046446, 8-9603725412.

Реклама.

доставка бесплатна до 5 км от центра  
«Альфа-банк» ген. лицензия ЦБ РФ № 1326 от 5 марта 2012 г., тел. 8-9196369987, п.г.т. Алексеевское. http://vk.com/azs\_zilant

Реклама.

## Справки, объявления

### ПРОДАЮ ЖИЛЬЁ

1-комнатную квартиру.  
Т. 8-9093095507.  
1-комнатную квартиру.  
Т. 8-9600398131.  
2-комнатную квартиру в  
2-квартирном доме.  
Т. 8-9376186294.

Дом в Балымерах на берегу Волги. Т. 8-9172651218, 8-9370070602.

Дом. Т. 8-9063246280.  
Дом с удобствами.  
Т. 8-9375747904.

Дом. Т. 8-9270476213.  
Дом. Т. 3-62-24.  
Дом. Т. 8-9274149170,  
3-08-63.

### Транспорт

«Mitsubishi-Lancer-9» 2005 г., капвложений не требует.  
Т. 8-9655903866.

УАЗ-469. Т. 8-9274266846.

### Другое

Участок. Т. 8-9274010103.  
Участок. Т. 8-9375747904.  
Поросят. Т. 8-9270315571.  
Корову. Т. 8-9274190295.

Пеленальную доску, 1000 р.  
Т. 8-9274132502.

### МЕНЯЮ

Большой дом на маленьком.  
Т. 8-9274206246.

### РАБОТА

Требуются продавцы.  
Т. 8-9375835481.

Требуются пекаря, кондитеры, экспедиторы, водители.  
Т. 8-9274120595.

8-9274237498.

Требуются продавцы.

Т. 8-9270366276, 3-92-46.

Требуются комбайнеры.

Т. 8-9297247654.

Требуются домработница,  
срочно. Т. 8-9274808778.

### РАЗНОЕ

Отдам собаку лайку в хорошие руки. Т. 8-9274098575.

Решением Совета муниципального образования «город Болгар» Спасского муниципального района РТ, третьего созыва от 01.06.2016 г. №9-1 назначено проведение публичных слушаний по вопросу преобразования границ муниципального образования «город Болгар» Спасского муниципального района Республики

Татарстан нутём присоединения к нему части земель Приволжского сельского поселения и Трёхозёрского сельского поселения Спасского муниципального района Республики Татарстан на 05 июля 2016 г. в 10-00 ч. в актовом зале на 3 этаже здания администрации Спасского района РТ (г.Болгар, ул.Пионерская, д.19).

Предложения и замечания, а также заявки на участие в публичных слушаниях с правом выступления принимаются в рабочие дни с 8-00 ч. до 17-00 ч. до 1 июля 2016 года по адресу: РТ, Спасский район, г.Болгар, ул.Пионерская, д.19 (тел.3-03-61) в письменном виде с указанием Ф.И.О. автора и его адреса или: на электронную почту bolgarspkoqm@mail.ru

Палата имущественных и земельных отношений муниципального образования «Спасский муниципальный район» Республики Татарстан сообщает о сдаче земельного участка на правах аренды сроком на 49 лет, кадастровый номер 16:57:081201:6, площадью 352902+/-198 кв.м, расположенного по адресу: Республика Татарстан, Спасский муниципальный район, Краснослободское сельское поселение, с видом разрешённого использования – сельскохозяйственное использование. Категория земель: земли сельскохозяйственного назначения. Крестьянско-фермерские хозяйства, физические лица, заинтересованные в предоставлении указанного выше земельного участка, в течение 30 дней со дня

публикации извещения имеют право подавать заявления в письменной форме о намерении участвовать в аукционе на право заключения договора аренды. Заявления, предложения, возражения принимаются лично или через доверителя в рабочие дни с 03.06.2016 по 03.07.2016 года с 8.00 до 17.00 часов по адресу: Республика Татарстан, Спасский муниципальный район, г. Болгар, ул. Хирурга Шеронова, д. 2а. Т. 8(84347) 3-13-14.

публикации извещения имеют право подавать заявления в письменной форме о намерении участвовать в аукционе на право заключения договора аренды. Заявления, предложения, возражения принимаются лично или через доверителя в рабочие дни с 03.06.2016 по 03.07.2016 года с 8.00 до 17.00 часов по адресу: Республика Татарстан, Спасский муниципальный район, г. Болгар, ул. Хирурга Шеронова, д. 2а. Т. 8(84347) 3-13-14.

**WWW.SPAS-RT.RU** Официальный сайт газеты «Новая жизнь»

Возможность подписки на наши новости.  
Фоторепортажи. Поздравления, объявления.  
Обратная связь с читателями и многое другое!  
**ДОБРО ПОЖАЛОВАТЬ НА НАШ САЙТ!**

Реклама.

Районный совет ветеранских организаций глубоко скорбит по поводу кончины Мухамедзяновой Хадичи Мухамедзяновны, Сафиной Халимы Мухаметрахимовны, тружениц тыла, ветеранов труда, и выражает соболезнование их родным и близким.

Коллектив Искерязапской школы выражает соболезнования заместителю директора по воспитательной работе Мадине Якубовне Замалиевой в связи со смертью матери Минхатыповой Хадичи Мухамедзяновны; Айсылу Масхутовне Гарасовой по поводу смерти бабушки Сафиной Халимы Мухаметрахимовны.

Объединение моряков ВМФ Спасского района выражает искреннее соболезнование старшему мичману Александру Ходалову по поводу смерти матери Ходаловой Галины Архиповны и разделяет горечь невосполнимой утраты.

Учредитель - АО «ТАТМЕДИА»

www.spas-rt.ru

Телефон рекламной службы 8(84347)3-00-02

«НОВАЯ ЖИЗНЬ»

газета Спасского района

Директор филиала  
АО «ТАТМЕДИА» -  
главный редактор  
В.А.Корнилов  
Тел. 3-08-02

Адрес редакции:  
422840, РТ, г.Болгар,  
ул. Хирурга Шеронова, д.23А  
Электронный адрес:  
bolgar\_live@tatmedia.com

Телефоны:  
3-09-02 - зам. редактора,  
3-00-02 (факс) - бухгалтерия,  
отдел рекламы,  
3-02-13 - корреспонденты.

Издатель:  
АО «ТАТМЕДИА»  
420097, г. Казань,  
ул. Академическая, 2  
Создано при поддержке  
Республиканского агентства по печати  
и массовым коммуникациям.

Газета зарегистрирована Поволжским управлением Федеральной службы по надзору за соблюдением законодательства в сфере массовых коммуникаций и охране культурного наследия. Свидетельство о регистрации ПИ №ФС7-4762 от 30 ноября 2007 г.

Номер отпечатан в АО «ТАТМЕДИА» - ПИК «Идел-Пресс» 420066, г. Казань, ул. Дехбристов, 2.

Время сдачи в печать: по графику - 18-00, фактически - 18-00



татмедиа

Тираж - 2586

Мнение редакции не всегда совпадает с мнением авторов. Редакция не располагает возможностью выступать ходатем в официальных организациях.

Рукописи не рецензируются и не возвращаются.

За достоверность рекламных объявлений ответственность несет рекламодатель.

© Перепечатка материалов разрешается только с письменного согласия редакции.

Газета издаётся с декабря 1917 г. Издавалась под названиями «Крестьянин» (1917-1919), «Колхозный путь» (1930-1960), «Советское хозяйство» (1960-1962)

Газета выходит по средам и пятницам.

Заказ №7719  
Подписной индекс 16174

Цена свободная.

12+

## СПРАВКА

Об обнародовании решения Совета муниципального образования «город Болгар» Спасского муниципального района Республики Татарстан «О переносе даты проведения публичных слушаний по изменению границ муниципального образования «город Болгар» Спасского муниципального района РТ»

Орган, принявший муниципальный нормативно-правовой акт:  
Совет муниципального образования «город Болгар» Спасского муниципального района Республики Татарстан.

Дата и номер муниципального нормативно-правового акта:  
№10-2 от 16.06.2016 г.

Обнародованный муниципальный нормативно-правовой акт:  
решение Совета муниципального образования «город Болгар» Спасского муниципального района Республики Татарстан «О переносе даты проведения публичных слушаний по изменению границ муниципального образования «город Болгар» Спасского муниципального района РТ».

Дата обнародования: 17.06.2016 г.

Места обнародования и размещения муниципального нормативно-правового акта:

1. Информационные стенды на территории населенных пунктов муниципального образования «город Болгар» :
  - Магазин «Хлеб», адрес: г.Болгар, ул. Пионерская, д.32;
  - Магазин «Хлеб», адрес: г.Болгар, ул. Вертынской, д.75
  - Магазин «Дорожник», адрес: г.Болгар, ул. Лихачева , д.91а;
  - Магазин «Геремок», адрес: г.Болгар, ул. Вертынской, д.7В;
  - Административный корпус с фондохранилищем Болгарского государственного историко-архитектурного музея-заповедника, адрес: с.Болгары, ул.Назаровых, д.67.
2. Официальный сайт муниципального образования «город Болгар» Спасского муниципального района РТ в сети Интернет <http://spasskiy.tatarstan.ru/>.

Глава муниципального образования «город Болгар»:



К.А.Нугаев

## ВЫПИСКА

Из Устава муниципального образования «город Болгар» Спасского муниципального района Республики Татарстан, принятого решением Болгарским Советом местного самоуправления Спасского района Республики Татарстан № 103 от 30 июня 2005 года

### **Статья 75. Порядок опубликования (обнародования) и вступления в силу муниципальных правовых актов**

1. Решения Совета Поселения вступают в силу по истечении 10 дней со дня их подписания Главой Поселения, если иное не определено самим решением.  
Правовые акты Совета Поселения о налогах и сборах вступают в силу в соответствии с Налоговым кодексом Российской Федерации.  
Решения Совета Поселения о принятии Устава Поселения или внесении изменений и дополнений в настоящий Устав вступают в силу в порядке, установленном федеральным законом, настоящим Уставом.
2. Правовые акты Главы Поселения, Руководителя Исполнительного комитета Поселения, иных должностных лиц местного самоуправления вступают в силу со дня их подписания, если иное не установлено самими актами.
3. Муниципальные правовые акты, затрагивающие права, свободы и обязанности человека и гражданина, вступают в силу после их официального опубликования (обнародования).
4. Каждый муниципальный правовой акт должен содержать его реквизиты: наименование, дату его подписания (для правовых актов, принятых Советом Поселения – также дату его принятия Советом Поселения), регистрационный номер, наименование должностного лица, подписавшего правовой акт.
5. Решения Совета Поселения о бюджете Поселения, об отчете о его исполнении, об установлении местных налогов и сборов, Регламент Совета Поселения, иные нормативные правовые акты, принятые Советом Поселения, Главой Поселения, Руководителем Исполнительного комитета Поселения, должны быть официально опубликованы (обнародованы) в семидневный срок со дня их подписания, за исключением муниципальных правовых актов или их отдельных положений, содержащих сведения, распространение которых ограничено федеральным законом.
6. Обязательному официальному опубликованию (обнародованию) подлежат также ненормативные правовые акты о назначении муниципальных выборов, местного референдума, голосования по отзыву депутата Совета Поселения, по вопросу изменения границ, преобразования Поселения, избрании Главы Поселения и его заместителя, назначении Руководителя Исполнительного комитета Поселения и его заместителя и иные акты в соответствии с законодательством.

7. Ненормативные муниципальные правовые акты, официальное опубликование (обнародование) которых в соответствии с законодательством или настоящим Уставом не является обязательным, могут быть опубликованы (обнародованы) по решению издавших их органов или должностных лиц местного самоуправления Поселения.
8. При опубликовании (обнародовании) указываются реквизиты муниципального правового акта.
9. Официальное опубликование (обнародование) муниципальных правовых актов осуществляется посредством;
  - опубликования текста правового акта в печатных средствах массовой информации, учрежденных органами местного самоуправления Поселения, либо иных печатных средствах массовой информации, распространяемых на территории Поселения. При опубликовании текста правового акта в иных печатных средствах массовой информации должна быть отметка о том, что данное опубликование является официальным;
  - рассылки (раздачи) в централизованном порядке текста правового акта жителям Поселения, в том числе в виде специального печатного издания;
  - размещения текста правового акта на специальных информационных стендах на территории населенных пунктов Поселения. Количество указанных стендов и места их расположения утверждаются Советом Поселения и должны обеспечивать возможность беспрепятственного ознакомления с текстом муниципального правового акта жителями Поселения.
10. При опубликовании (обнародовании) муниципального правового акта должны быть указаны дата выхода печатного средства массовой информации либо сведения о дате обнародования соответствующего акта, которые должны соответствовать дате начала рассылки (раздачи) акта или его размещения на информационном стенде.
11. Муниципальные нормативные правовые акты, затрагивающие права, свободы и обязанности человека и гражданина, устанавливающие правовой статус органов местного самоуправления, муниципальных предприятий и учреждений, направляются Главой Поселения в Министерство юстиции Республики Татарстан для включения в единый банк нормативных правовых актов Республики Татарстан.

**Выписка верна:**

Глава муниципального образования «город Болгар»  
Спасского муниципального района РТ:



К.А.Нугаев



**СОВЕТ МУНИЦИПАЛЬНОГО ОБРАЗОВАНИЯ «ГОРОД БОЛГАР»  
СПАССКОГО МУНИЦИПАЛЬНОГО РАЙОНА  
РЕСПУБЛИКИ ТАТАРСТАН**

**Р Е Ш Е Н И Е**

№ 8-32

от «17» 07 2006 г.

Об утверждении перечня мест для обнародования муниципальных нормативно-правовых актов органов местного самоуправления муниципального образования «город Болгар» Спасского муниципального района РТ

На основании Федерального закона от 6 октября 2003 года № 131-ФЗ «Об общих принципах организации местного самоуправления в Российской Федерации», руководствуясь Уставом муниципального образования «город Болгар», Совет муниципального образования «город Болгар»

РЕШИЛ:

1. Утвердить перечень мест для обнародования муниципальных нормативно-правовых актов органов местного самоуправления муниципального образования «город Болгар» Спасского муниципального района РТ согласно Приложению.
2. Настоящее решение вступает в силу со дня официального обнародования.

Глава муниципального образования «город Болгар»:



К.А.Нугаев

Приложение к Решению Совета муниципального  
образования «город Болгар» Спасского муниципального  
района РТ от «17» 07 2006 г. № 8-32

**Перечень мест для обнародования муниципальных  
нормативно-правовых актов органов местного самоуправления  
муниципального образования «город Болгар»  
Спасского муниципального района РТ**

1. Магазин «Хлеб», адрес: г.Болгар, ул. Пионерская, д.32;
2. Магазин «Хлеб», адрес: г.Болгар, ул. Вертынской, д.75
3. Магазин «Булгар», адрес: г.Болгар, ул. Лихачева , д.91а;
4. Магазин «Теремок», адрес: г.Болгар, ул. Вертынской, д.7В;
5. Административный корпус с фондохранилищем Болгарского государственного историко-архитектурного музея-заповедника, адрес: с.Болгары, ул.Назаровых, д.67.

**ПРОТОКОЛ**  
Публичных слушаний по вопросу изменения  
границ муниципального образования «город Болгар»  
Спасского муниципального района РТ

город Болгар

06 июля 2016 года 11-00 ч.

**Председательствующий:** С.И.Тюнев – зам. главы муниципального образования «город Болгар» Спасского муниципального района Республики Татарстан

**Присутствуют:** 205 чел., в т.ч. депутаты Совета муниципального образования «город Болгар»;

**Приглашенные:** руководитель Болгарского городского Исполнительного комитета Тюленев А.М., председатель Финансово-бюджетной палаты Спасского муниципального района РТ Устина Л.А., главный архитектор Исполнительного комитета Спасского муниципального района РТ Ермилина Г.В., руководитель Спасской группы БТИ по Спасскому району Ковалева Г.Р., Глава Трехозерского сельского поселения Рыжев С.В., Глава Приволжского сельского поселения Спириин С.Г.

Для учета предложений, рекомендаций, высказанных в ходе публичных слушаний, а также для подсчета результатов голосования избран секретариат в количестве 3 человек в составе:

- - Сурыгина Н.В.
- - Борюшкина Н.Н.
- - Кузнецов И.А.

Вступительное слово председательствующего: информирует присутствующих о существе обсуждаемого вопроса, порядке и регламенте проведения публичных слушаний.

Участники публичных слушаний одобрили предложенный порядок и регламент.

**ПОВЕСТКА ДНЯ:**

**Об изменении границ муниципального образования «город Болгар» Спасского муниципального района РТ путем присоединения к нему части земель Приволжского сельского поселения и Трехозерского сельского поселения Спасского муниципального района Республики Татарстан.**

По повестке дня выступил руководитель Болгарского городского Исполнительного комитета Тюленев А.М., который разъяснил что по решению Совета муниципального образования «город Болгар» Спасского муниципального района Республики Татарстан № 10-2 от 16.06.2016 года назначено проведение публичных слушаний по вопросу изменения границ муниципального образования «город Болгар» Спасского муниципального района РТ путем присоединения к нему части земель Приволжского сельского поселения и Трехозерского сельского поселения Спасского муниципального района Республики Татарстан 6 июля 2016

года 11-00 ч. местом проведения публичных слушаний назначить актовый зал 3 этаже здания Администрации Спасского района РТ дополнительно заявок не поступало. Цель присоединения - увеличение земель города Болгар. Земельный участок, на котором расположен город, сжат, с одной стороны водные просторы, с другой стороны лесная зона. Свободных участков в городе нет, даже для предоставления по программам многодетным и молодым семьям.

В настоящее время ведется строительство большой гостиницы на территории Приволжского сельского поселения, она должна находиться в черте города. По площадям присоединение составит 252 га с территории Трехозерского сельского поселения и 1722 га с территории Приволжского сельского поселения, остальные земли остаются за сельскими поселениями.

Зам. главы муниципального образования «город Болгар» Спасского муниципального района Тюнев С.И. пояснил, что присоединение необходимо для расширения городской территории, что позволит выделять земельные участки для строительства молодым семьям. Все необходимые коммуникации проходят рядом.

Зам. главы муниципального образования «город Болгар» Спасского муниципального района РТ Тюнев С.И. предложил голосовать.

По итогам публичных слушаний были приняты рекомендации (прилагаются).  
Голосовали:

- «За» - 199 чел.
- «Против» - нет;
- «Воздержались» - 6 чел.

Председательствующий,  
зам. главы муниципального образования «город Болгар» :

С.И. Тюнев

Секретариат:

Сурыгина Н.В.  
Борюшкина Н.Н.  
Кузнецов И.А.

## РЕКОМЕНДАЦИИ

### Публичных слушаний по вопросу изменения границ муниципального образования «город Болгар» путем присоединения к нему части земель Приволжского сельского поселения и Трехозерского сельского поселения Спасского муниципального района Республики Татарстан

Настоящие рекомендации приняты 06 июля 2016 г. участниками публичных слушаний большинством голосов.

Публичные слушания назначены решением Совета муниципального образования «город Болгар» от 16 июня 2016 г. №10-2.

Участники публичных слушаний, обсудив вопрос изменения границ муниципального образования «город Болгар» путем присоединения к нему части земель Приволжского сельского поселения и Трехозерского сельского поселения Спасского муниципального района Республики Татарстан, отмечают следующее:

Изменение границ муниципальных образований регулируется Федеральным законом от 06.10.2003 г. №131-ФЗ «Об общих принципах организации местного самоуправления в Российской Федерации» и Законом Республики Татарстан от 07.12.2005 № №116-ЗРТ «Об административно-территориальном устройстве Республики Татарстан».

По вопросу изменения границ муниципального образования «город Болгар» путем присоединения к нему части земель Приволжского сельского поселения и Трехозерского сельского поселения Спасского муниципального района Республики Татарстан заслушали выступление руководителя Болгарского городского Исполнительного комитета Спасского муниципального района РТ А.М.Тюленёва.

В ходе обсуждения вопроса выступили 3 участника публичных слушаний.

По результатам обсуждения вопроса изменения границ муниципальных образований участники публичных слушаний РЕКОМЕНДУЮТ:

1. Признать публичные слушания состоявшимися.
2. Поддержать инициативу Совета муниципального образования «город Болгар» об изменении границ муниципального образования «город Болгар» путем присоединения к нему части земель Приволжского сельского поселения и Трехозерского сельского поселения Спасского муниципального района Республики Татарстан.

Председательствующий,  
Заместитель главы муниципального образования «город Болгар»:



С.И.Тюнев

**СОВЕТ МУНИЦИПАЛЬНОГО ОБРАЗОВАНИЯ «ГОРОД БОЛГАР»  
СПАССКОГО МУНИЦИПАЛЬНОГО РАЙОНА  
РЕСПУБЛИКИ ТАТАРСТАН**

**Р Е Ш Е Н И Е**

№ 11-1

от «10» августа 2016 г.

« Об изменении границ муниципального образования «город Болгар» Спасского муниципального района РТ»

Согласно ст.13 Федерального закона от 06.10.2003 г. № 131-ФЗ «Об общих принципах организации местного самоуправления в Российской Федерации», руководствуясь ст.19 Устава муниципального образования «город Болгар», принимая во внимание решение Совета Приволжского сельского поселения Спасского муниципального района Республики Татарстан от 25.07.2016 г. №20-1, решение Совета Трехозерского сельского поселения Спасского муниципального района Республики Татарстан от 25.07.2016 г. №20, учитывая рекомендации публичных слушаний 06.07.2016 г., Совет муниципального образования «город Болгар» Спасского муниципального района Республики Татарстан

**РЕШИЛ:**

1. Изменить границы муниципального образования «город Болгар» Спасского муниципального района Республики Татарстан путем присоединения к нему части земель Приволжского сельского поселения и Трехозерского сельского поселения Спасского муниципального района Республики Татарстан согласно прилагаемой карте-схеме.
2. Направить данное решение в Совет Спасского муниципального района Республики Татарстан для вынесения законодательной инициативы в Государственный Совет Республики Татарстан.
3. Контроль за исполнение настоящего решения возложить на главу муниципального образования «город Болгар» К.А.Нугаева.

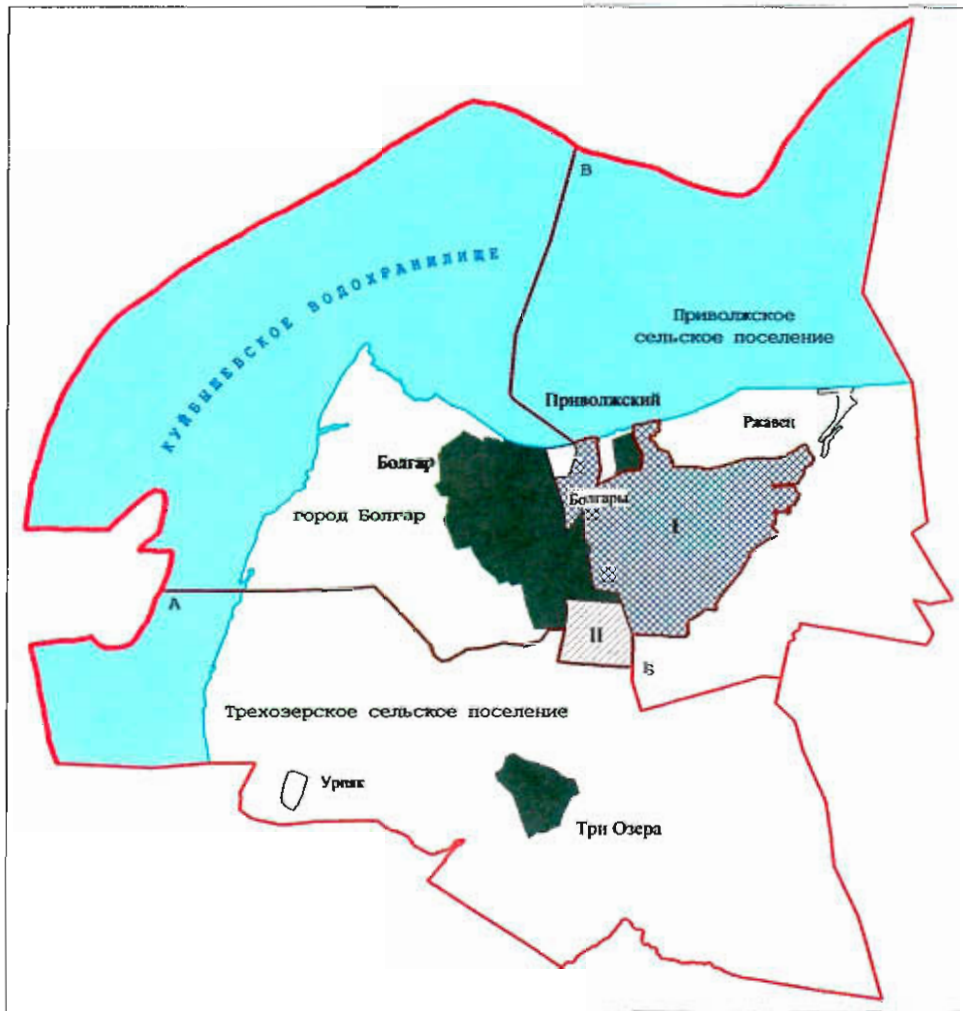
Глава муниципального  
образования «город Болгар»:











К.А.Нугаев

**Карта-схема**  
**границ муниципальных образований**  
**с учетом изменений**

Приложение к решению Совета  
 муниципального образования "город  
 Болгар" Спасского муниципального района  
 РТ от 10.08.2016 г. №11-1



**Условные обозначения**

- |   |   |   |   |
|---|---|---|---|
|  | - граница Спасского муниципального района   |  | I - территория Приволжского сельского поселения Спасского муниципального района, включаемая в состав территории муниципального образования «город Болгар» Спасского муниципального района   |
|  | - границы муниципальных образований   |  | II - территория Трехозерского сельского поселения Спасского муниципального района, включаемая в состав территории муниципального образования «город Болгар» Спасского муниципального района |
|  | - А-Б - смежная граница муниципального образования «город Болгар» и Трехозерского сельского поселения |   |   |
|  | - Б-В - смежная граница муниципального образования «город Болгар» и Приволжского сельского поселения  |   |   |
|  | - административные центры поселений   |   |   |
|  | - населенные пункты   |   |   |

**СОВЕТ ПРИВОЛЖСКОГО СЕЛЬСКОГО ПОСЕЛЕНИЯ СПАССКОГО  
МУНИЦИПАЛЬНОГО РАЙОНА РЕСПУБЛИКИ ТАТАРСТАН**

**Р Е Ш Е Н И Е**

№ 17-1

от «21» июня 2016 г.

«О проведении публичных слушаний  
по изменению границ муниципального  
образования «Приволжское сельское поселение»  
Спасского муниципального района РТ»

Согласно ст.13 Федерального закона от 06.10.2003 г. № 131-ФЗ «Об общих принципах организации местного самоуправления в Российской Федерации», руководствуясь ст.19 Устава муниципального образования «Приволжское сельское поселение», Совет муниципального образования «Приволжское сельское поселение» Спасского муниципального района Республики Татарстан

**РЕШИЛ:**

1. Назначить проведение публичных слушаний по вопросу изменения границ муниципального образования «Приволжское сельское поселение» путем присоединения части земель к муниципальному образованию «город Болгар» на 12 июля 2016 г. в 15-00 ч.
2. Местом проведения публичных слушаний назначить Приволжский сельский дом культуры по адресу: п.Приволжский, ул.Школьная, д.1
3. Предложения и замечания, а также заявки на участие в публичных слушаниях с правом выступления принимаются в рабочие дни с 8-00 ч. до 16-00 ч. до 11 июля 2016 года по адресу: РТ, Спасский район, п.Приволжский ул.Школьная, д.1 (тел.34772) в письменном виде с указанием Ф.И.О автора и его адреса или на электронную почту [Privol.Sps@tatar.ru](mailto:Privol.Sps@tatar.ru).
4. Разместить настоящее решение на информационных стендах на территории населенных пунктов Приволжского сельского поселения с 22.06.2016 г.
5. Опубликовать настоящее решение на официальном сайте Приволжского сельского поселения Спасского муниципального района РТ в сети Интернет <http://spasskiy.tatarstan.ru/>.

и.о. главы Приволжского  
сельского поселения:



В.В.Демин



**Справка**  
**об обнародовании решения Совета Приволжского сельского поселения**  
**Спасского муниципального района**  
**«О проведении публичных слушаний по изменению границ**  
**муниципального образования «Приволжское сельское поселение»**  
**Спасского муниципального района РТ».**

**Орган, принявший муниципальный правовой акт:**

Совет Приволжского сельского поселения Спасского муниципального района Республики Татарстан.

**Дата и номер муниципального правового акта:** 21 июня 2016 года №17-1

**Обнародованный муниципальный правовой акт:**

решение Совета Приволжского сельского поселения Спасского муниципального района «О проведении публичных слушаний по изменению границ муниципального образования «Приволжское сельское поселение» Спасского муниципального района РТ»

**Дата обнародования:** 22 июня 2016 года.

**Места обнародования и размещения муниципального правового акта:**

1. На официальном сайте Приволжского сельского поселения Спасского муниципального района РТ в сети Интернет <http://spasskiy.tatarstan.ru/>.
2. Информационные стенды, расположенные по адресу:  
п. Приволжский, ул. Школьная, д. 1  
д. Ржавец, ул. Лесная, д. 9, кв. 3

**И.о. главы Приволжского  
сельского поселения:**



**В.В.Демин**

## ВЫПИСКА

из Устава муниципального образования Приволжское сельское поселение Спасского муниципального района Республики Татарстан, принят решением Совета Приволжского сельского поселения от 17.03.2015 года №88-1

### Статья 71. Порядок опубликования (обнародования) и вступления в силу муниципальных нормативных правовых актов

1. Решения Совета поселения вступают в силу по истечении 10 дней со дня их подписания Главой поселения, если иное не определено самим решением.

Нормативные правовые акты Совета поселения о налогах и сборах вступают в силу в соответствии с Налоговым кодексом Российской Федерации.

Решения Совета поселения о принятии Устава поселения или внесении изменений в настоящий Устав вступают в силу в порядке, установленном федеральным законом, настоящим Уставом.

2. Правовые акты Главы поселения, иных должностных лиц местного самоуправления вступают в силу со дня их подписания, если иное не установлено самими актами.

3. Муниципальные нормативные правовые акты, затрагивающие права, свободы и обязанности человека и гражданина, вступают в силу после их официального опубликования (обнародования).

4. Каждый муниципальный правовой акт должен содержать его реквизиты: наименование, дату его подписания (для правовых актов, принятых Советом Поселения - также дату его принятия Советом Поселения), регистрационный номер, наименование должностного лица, подписавшего правовой акт, печать.

5. Решения Совета Поселения о бюджете поселения, об отчете о его исполнении, об установлении местных налогов и сборов, Регламент Совета Поселения, иные нормативные правовые акты, принятые Советом Поселения, Главой Поселения, должны быть официально опубликованы (обнародованы) в семидневный срок со дня их подписания, за исключением муниципальных нормативных правовых актов или их отдельных положений, содержащих сведения, распространение которых ограничено федеральным законом.

6. **Обязательному официальному** опубликованию (обнародованию) подлежат также ненормативные правовые акты о назначении муниципальных выборов, местного референдума, голосования по отзыву депутата Совета поселения, по вопросу изменения границ, преобразования поселения, об избрании Главы поселения и его заместителя, и иные акты в соответствии с законодательством.

7. Ненормативные муниципальные правовые акты, официальное опубликование (обнародование) которых в соответствии с законодательством или настоящим Уставом не

является обязательным, могут быть опубликованы (обнародованы) по решению издавших их органов или должностных лиц местного самоуправления поселения.

8. При опубликовании (обнародовании) указываются реквизиты муниципального правового акта.

Официальное опубликование (обнародование) муниципальных правовых актов осуществляется посредством:

- опубликования текста правового акта в печатных средствах массовой информации, учрежденных органами местного самоуправления поселения, либо иных печатных средствах массовой информации, распространяемых на территории Поселения. При опубликовании текста правового акта в иных печатных средствах массовой информации должна быть отметка о том, что данное опубликование является официальным;

- размещения текста правового акта на специальных информационных стендах на территории населенных пунктов Поселения. Количество указанных стендов и места их расположения утверждаются Советом поселения и должны обеспечивать возможность беспрепятственного ознакомления с текстом муниципального правового акта жителями поселения;

- размещения на Официальном портале правовой информации Республики Татарстан по адресу: [www.pravo.tatarstan.ru](http://www.pravo.tatarstan.ru);

- размещение на официальном сайте Поселения.

9. При опубликовании (обнародовании) муниципального правового акта должны быть указаны дата выхода печатного средства массовой информации либо сведения о дате обнародования соответствующего акта, которые должны соответствовать дате начала рассылки (раздачи) акта или его размещения на информационном стенде.

10. Муниципальные нормативные правовые акты, в том числе оформленные в виде правовых актов решения, принятые на местном референдуме (сходе граждан), подлежат включению в регистр муниципальных нормативных правовых актов Республики Татарстан, организация и ведение которого осуществляются органами государственной власти Республики Татарстан в порядке, установленном законом Республики Татарстан.

И.о.главы Приволжского СП:



В.В.Демин

**СОВЕТ ПРИВОЛЖСКОГО СЕЛЬСКОГО ПОСЕЛЕНИЯ СПАССКОГО  
МУНИЦИПАЛЬНОГО РАЙОНА РЕСПУБЛИКИ ТАТАРСТАН**

**Р Е Ш Е Н И Е**

№5-4

от «01» марта 2006 г.

Об утверждении перечня мест  
для обнародования  
муниципальных нормативно-  
правовых актов органов  
местного самоуправления  
муниципального образования  
«Приволжское сельское  
поселение» Спасского  
муниципального района РТ

На основании Федерального закона от 6 октября 2003 года № 131-ФЗ «Об общих принципах организации местного самоуправления в Российской Федерации», руководствуясь Уставом муниципального образования «Приволжское сельское поселение», Совет муниципального образования «Приволжское сельское поселение»

**РЕШИЛ:**

1. Утвердить перечень мест для обнародования муниципальных нормативно-правовых актов органов местного самоуправления муниципального образования «Приволжское сельское поселение» Спасского муниципального района РТ согласно Приложению.
2. Настоящее решение вступает в силу со дня официального обнародования.

Глава Приволжского сельского поселения:



В.С.Елистратов

Приложение к Решению Совета муниципального  
образования «Приволжское сельское поселение» Спасского  
муниципального района РТ от «01» марта 2006 г. № 5-4

Перечень мест для обнародования муниципальных  
нормативно-правовых актов органов местного самоуправления  
муниципального образования «Приволжское сельское поселение»  
Спасского муниципального района РТ

1. п.Приволжский, ул.Школьная, д.1- информационный стенд;
2. д.Ржавец, ул.Лесная, д.9, кв.3- информационный стенд;

## ПРОТОКОЛ

Публичных слушаний по вопросу изменения границ муниципального образования «Приволжское сельское поселение» путем присоединения части земель к муниципальному образованию «город Болгар» Спасского муниципального района РТ

пос.Приволжский

12.07.2016 года

Место проведения: п.Приволжский, ул.Школьная д.1, начало в 15.00 часов

Присутствуют: жители п.Приволжский в том, числе депутаты Приволжского сельского поселения

Председательствующий: Демин В.В – И.о.главы муниципального образования «Приволжское сельское поселение» Спасского муниципального района Республики Татарстан.

Присутствуют: 78 человек, в том числе депутаты Приволжского сельского поселения.

В работе публичных слушаний принимает участие Тюнев С.И. – заместитель главы Спасского муниципального района Республики Татарстан.

Для учета предложений, рекомендаций, высказанных в ходе публичных слушаний, а также для подсчета результатов голосования избран секретарь публичных слушаний Стрелова Е.А.

С вступительным словом выступил председательствующий – И.о. главы Приволжского сельского поселения В.В.Демин, который пояснил, что в связи с внесением инициативы по изменению границ муниципального образования «Приволжское сельское поселение» путем присоединения части земель к муниципальному образованию «город Болгар» Спасского муниципального района РТ решением Совета Приволжского сельского поселения от 21.06.2016 года № 17-1 назначено проведение данных публичных слушаний.

### ПОВЕСКА ДНЯ:

1. Изменение границ муниципального образования «Приволжское сельское поселение» путем присоединения части земель к муниципальному образованию «город Болгар» Спасского муниципального района РТ.

Председательствующий также проинформировал участников публичных слушаний о порядке и регламенте проведения публичных слушаний.

Участники публичных слушаний одобрили предложенный порядок и регламент.

Слушали:

Демина В.В. – И.о.главы Приволжского сельского поселения. В своем выступлении он отметил, что изменение границ муниципального образования «Приволжское сельское поселение» путем присоединения части земель к муниципальному образованию «город Болгар» основывается на исторически сложившейся системе проживания людей, экономических и социальных связей, а также выборе оптимальных территориальных пределов муниципальных образований, позволяющих наиболее эффективно осуществлять функции местного самоуправления и обеспечивать достойную жизнедеятельность поселения.

Выступил:

Уваров В.А. – житель п.Приволжский . Он высказал свое мнение о том, что в основном активное трудовое население п.Приволжский работает в г.Болгар и экономическое, финансовое положение гораздо лучше и будет целесообразно изменение границ муниципального образования «Приволжское сельское поселение» путем присоединения части земель к муниципальному образованию «город Болгар»

Тюленев А.М. – руководитель Болгарского городского Исполнительного комитета Спасского муниципального района Республики Татарстан. Он пояснил, что преобразование муниципальных образований путем изменения границ призвано решить вопрос расширения г.Болгар, кроме того, вновь возводимые объекты, строительство которых ведется по программе республиканского фонда «Возрождение» должны юридически и фактически находиться на территории города. Изменение площади муниципальных образований не изменит порядок и сумму софинансирования бюджетов Приволжского Трехозерского сельских поселений.

Выступили: Демин В.В, Коробочкин С.А. Они поддержали предложение по изменению границ муниципального образования «Приволжское сельское поселение» путем присоединения части земель к муниципальному образованию «город Болгар» Спасского муниципального района РТ

По итогам публичных слушаний были приняты рекомендации (прилагаются).

Голосовали:            За – 76чел.  
                                  Против – 1 чел.  
                                  Воздержались – 1 чел.

Председательствующий,  
И.о. главы Приволжского СП:

В.В.Демин

Секретарь публичных слушаний:

Е.А. Стрелова



## Рекомендации

публичных слушаний по вопросу изменения границ муниципального образования «Приволжского сельского поселения» путем присоединения части земель к муниципальному образованию «город Болгар» Спасского муниципального района РТ

Настоящие рекомендации приняты 12.07.2016 года участниками публичных слушаний большинством голосов.

Публичные слушания назначены решением Совета Приволжского сельского поселения Спасского муниципального района Республики Татарстан от 21.06.2016г №17-1

Участники публичных слушаний по вопросу изменения границ муниципального образования «Приволжского сельского поселения» путем присоединения части земель к муниципальному образованию «город Болгар» отмечают следующее:

Изменения части земель муниципальных образований регулируются Федеральным законом от 06.10.2003 года № 131-ФЗ «Об общих принципах организации местного самоуправления в Российской Федерации» и Законом Республики Татарстан от 07.12.2005 года № 116 – ЗРТ «Об административно – территориальном устройстве Республики Татарстан».

По вопросу изменения границ муниципального образования «Приволжского сельского поселения» путем присоединения части земель к муниципальному образованию «город Болгар» участники публичных слушаний заслушали выступление. И.о. главы муниципального образования «Приволжское сельское поселение» Спасского муниципального района Республики Татарстан Демина В.В.

В ходе обсуждения выступили 4 участника публичных слушаний.

По результатам обсуждения по вопросу изменения границ муниципального образования «Приволжского сельского поселения» путем присоединения части земель к муниципальному образованию «город Болгар» участники публичных слушаний РЕКОМЕНДУЮТ:

1. Признать публичные слушания состоявшимися.
2. Поддержать предложение по вопросу изменения границ муниципального образования «Приволжского сельского поселения» путем присоединения части земель к муниципальному образованию «город Болгар» .
3. Выйти с инициативой по вопросу изменения границ муниципального образования «Приволжского сельского поселения» путем присоединения части земель к муниципальному образованию «город Болгар» в муниципальное образование «город Болгар».

Председательствующий,  
И.о. главы Приволжского СП:



В.В.Демин



Совет Приволжского сельского поселения  
Спасского муниципального района Республики Татарстан

**РЕШЕНИЕ**

25 июля 2016 года

№ 20-1

О выдвижении инициативы по  
изменению границ муниципального  
образования «Приволжское сельское поселение»

В соответствии с Федеральным законом от 6 октября 2003 года № 131-ФЗ «Об общих принципах организации местного самоуправления в Российской Федерации», выражая мнение населения поселения, Приволжского сельского поселения РЕШИЛ:

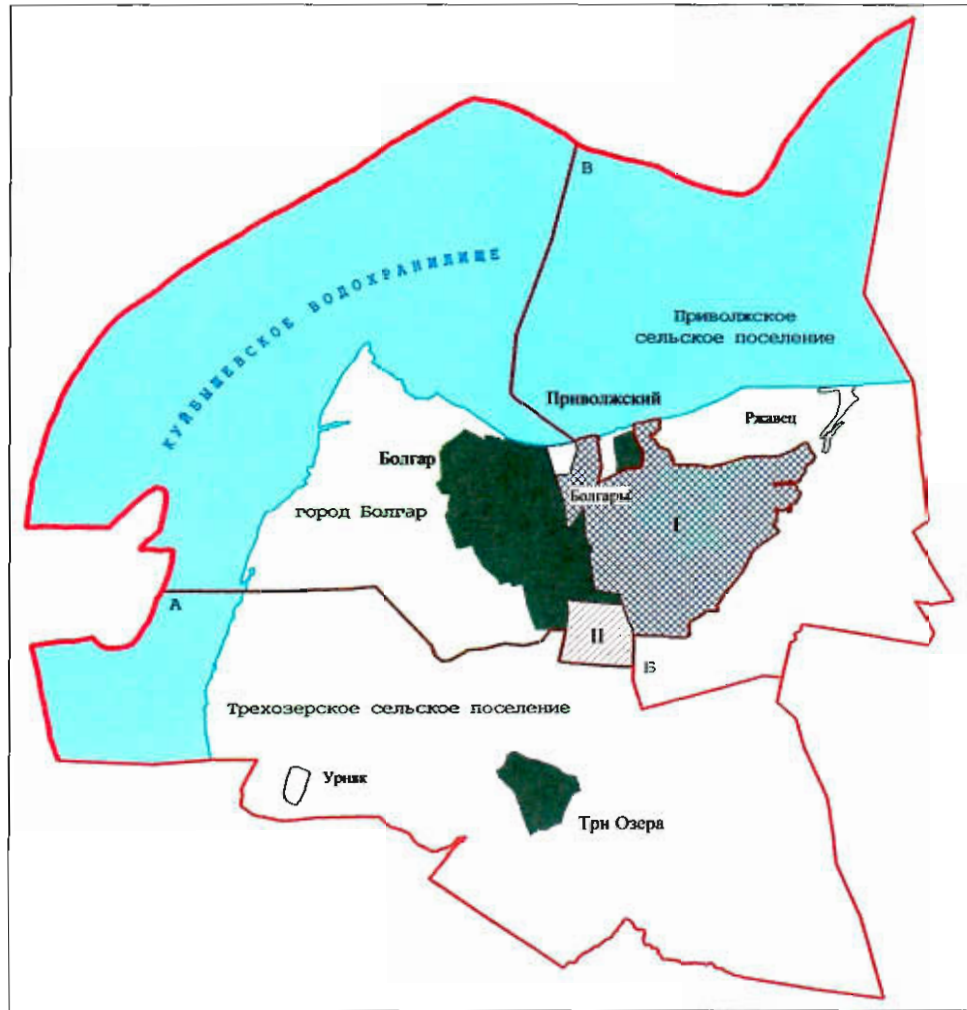
1. Выйти с инициативой об изменении границ муниципального образования «Приволжского сельского поселения» путем присоединения части земель к муниципальному образованию «город Болгар» согласно прилагаемой карте-схеме.
2. Предложить Совету муниципального образования «город Болгар» Спасского муниципального района Республики Татарстан выразить мнение по предлагаемому изменению границ муниципальных образований.

И.о главы Приволжского  
сельского поселения:











В.В.Демин

**Карта-схема**  
границ муниципальных образований  
с учетом изменений



Условные обозначения

- |   |   |   |   |
|---|---|---|---|
|  | - граница Спаского муниципального района  |  | I - территория Приволжского сельского поселения Спаского муниципального района, включаемая в состав территории муниципального образования «город Болгар» Спаского муниципального района   |
|  | - границы муниципальных образований   |  | II - территория Трехозерского сельского поселения Спаского муниципального района, включаемая в состав территории муниципального образования «город Болгар» Спаского муниципального района |
|  | - А-Б - смежная граница муниципального образования «город Болгар» и Трехозерского сельского поселения |   |   |
|  | - Б-В - смежная граница муниципального образования «город Болгар» и Приволжского сельского поселения  |   |   |
|  | - административные центры поселений   |   |   |
|  | - населенные пункты   |   |   |

**СОВЕТ ТРЕХОЗЕРСКОГО СЕЛЬСКОГО ПОСЕЛЕНИЯ СПАССКОГО  
МУНИЦИПАЛЬНОГО РАЙОНА РЕСПУБЛИКИ ТАТАРСТАН**

**Р Е Ш Е Н И Е**

№ 16

от «21» июня 2016 г.

«О проведении публичных слушаний  
по изменению границ муниципального  
образования «Трехозерское сельское поселение»  
Спасского муниципального района РТ»

Согласно ст.13 Федерального закона от 06.10.2003 г. № 131-ФЗ «Об общих принципах организации местного самоуправления в Российской Федерации», руководствуясь ст.19 Устава муниципального образования «Трехозерское сельское поселение», Совет муниципального образования «Трехозерское сельское поселение» Спасского муниципального района Республики Татарстан

РЕШИЛ:

1. Назначить проведение публичных слушаний по вопросу изменения границ муниципального образования «Трехозерское сельское поселение» путем присоединения части земель к муниципальному образованию «город Болгар» на 12 июля 2016 г. в 10-00 ч.
2. Местом проведения публичных слушаний назначить Трехозерский сельский дом культуры по адресу: с. Три Озера, ул.Школьная,д. 58
3. Предложения и замечания, а также заявки на участие в публичных слушаниях с правом выступления принимаются в рабочие дни с 8-00 ч. до 16-00 ч. до 11 июля 2016 года по адресу: РТ, Спасский район, с. Три Озера ул. Школьная, д.58 (тел.37143) в письменном виде с указанием Ф.И.О автора и его адреса или на электронную почту [3ozer.Sps@tatar.ru](mailto:3ozer.Sps@tatar.ru)
4. Разместить настоящее решение на информационных стендах на территории населенных пунктов Трехозерского сельского поселения с 22.06.2016 г.
5. Опубликовать настоящее решение на официальном сайте Трехозерского сельского поселения Спасского муниципального района РТ в сети Интернет <http://spasskiy.tatarstan.ru/>

Глава Трехозерского  
сельского поселения:



С.В. Рыжев

**Справка**  
**об обнародовании решения Совета Трехозерского сельского поселения**  
**Спасского муниципального района**  
**«О проведении публичных слушаний по изменению границ**  
**муниципального образования «Трехозерское сельское поселение»**  
**Спасского муниципального района РТ»:**

**Орган, принявший муниципальный правовой акт:**  
Совет Трехозерского сельского поселения Спасского муниципального района Республики Татарстан.

**Дата и номер муниципального правового акта:** 21 июня 2016 года № 16

**Обнародованный муниципальный правовой акт:**  
решение Совета Трехозерского сельского поселения Спасского муниципального района «О проведении публичных слушаний по изменению границ муниципального образования «Трехозерское сельское поселение» Спасского муниципального района РТ»

**Дата обнародования:** 22 июня 2016 года.

**Места обнародования и размещения муниципального правового акта:**

1. На официальном сайте Трехозерского сельского поселения Спасского муниципального района РТ в сети Интернет <http://spasskiy.tatarstan.ru/>
2. Информационные стенды, расположенные по адресу:  
С. Три Озера, ул.Школьная, д.58  
Д. Урняк ул. Вахитова д. 26А

**Глава Трехозерского  
сельского поселения:**



**С.В. Рыжев**

## ВЫШИСКА

из Устава муниципального образования «Трехозерское сельское поселение» Спасского муниципального района Республики Татарстан, принят решением Совета Трехозерского сельского поселения от 16.03.2015 года № 86

### Статья 71. Порядок опубликования (обнародования) и вступления в силу муниципальных нормативных правовых актов

1. Решения Совета поселения вступают в силу по истечении 10 дней со дня их подписания Главой поселения, если иное не определено самим решением.

Нормативные правовые акты Совета поселения о налогах и сборах вступают в силу в соответствии с Налоговым кодексом Российской Федерации.

Решения Совета поселения о принятии Устава поселения или внесении изменений в настоящий Устав вступают в силу в порядке, установленном федеральным законом, настоящим Уставом.

2. Правовые акты Главы поселения, иных должностных лиц местного самоуправления вступают в силу со дня их подписания, если иное не установлено самими актами.

3. Муниципальные нормативные правовые акты, затрагивающие права, свободы и обязанности человека и гражданина, вступают в силу после их официального опубликования (обнародования).

4. Каждый муниципальный правовой акт должен содержать его реквизиты: наименование, дату его подписания (для правовых актов, принятых Советом Поселения - также дату его принятия Советом Поселения), регистрационный номер, наименование должностного лица, подписавшего правовой акт, печать.

5. Решения Совета Поселения о бюджете поселения, об отчете о его исполнении, об установлении местных налогов и сборов, Регламент Совета Поселения, иные нормативные правовые акты, принятые Советом Поселения, Главой Поселения, должны быть официально опубликованы (обнародованы) в семидневный срок со дня их подписания, за исключением муниципальных нормативных правовых актов или их отдельных положений, содержащих сведения, распространение которых ограничено федеральным законом.

6. Обязательному официальному опубликованию (обнародованию) подлежат также ненормативные правовые акты о назначении муниципальных выборов, местного референдума, голосования по отзыву депутата Совета поселения, по вопросу изменения границ, преобразования поселения, об избрании Главы поселения и его заместителя, и иные акты в соответствии с законодательством.

7. Ненормативные муниципальные правовые акты, официальное опубликование (обнародование) которых в соответствии с законодательством или настоящим Уставом не является обязательным, могут быть опубликованы (обнародованы) по решению издавших их органов или должностных лиц местного самоуправления поселения.

8. При опубликовании (обнародовании) указываются реквизиты муниципального правового акта.

Официальное опубликование (обнародование) муниципальных правовых актов осуществляется посредством:

- опубликования текста правового акта в печатных средствах массовой информации, учрежденных органами местного самоуправления поселения, либо иных печатных средствах массовой информации, распространяемых на территории Поселения. При

опубликовании текста правового акта в иных печатных средствах массовой информации должна быть отметка о том, что данное опубликование является официальным;

- размещения текста правового акта на специальных информационных стендах на территории населенных пунктов Поселения. Количество указанных стендов и места их расположения утверждаются Советом поселения и должны обеспечивать возможность беспрепятственного ознакомления с текстом муниципального правового акта жителями поселения;

- размещения на Официальном портале правовой информации Республики Татарстан по адресу: [www.pravo.tatarstan.ru](http://www.pravo.tatarstan.ru)

- размещение на официальном сайте Поселения.

9. При опубликовании (обнародовании) муниципального правового акта должны быть указаны дата выхода печатного средства массовой информации либо сведения о дате обнародования соответствующего акта, которые должны соответствовать дате начала рассылки (раздачи) акта или его размещения на информационном стенде.

10. Муниципальные нормативные правовые акты, в том числе оформленные в виде правовых актов решения, принятые на местном референдуме (сходе граждан), подлежат включению в регистр муниципальных нормативных правовых актов Республики Татарстан, организация и ведение которого осуществляются органами государственной власти Республики Татарстан в порядке, установленном законом Республики Татарстан.

Глава Трехозерского СП



С.В. Рыжев

СОВЕТ ТРЕХОЗЕРСКОГО СЕЛЬСКОГО ПОСЕЛЕНИЯ СПАССКОГО  
МУНИЦИПАЛЬНОГО РАЙОНА РЕСПУБЛИКИ ТАТАРСТАН

РЕШЕНИЕ

№ 9-2

от «31» 07 2006 г.

Об утверждении перечня мест для обнародования муниципальных нормативно-правовых актов органов местного самоуправления муниципального образования «Трехозерское сельское поселение» Спасского муниципального района РТ

На основании Федерального закона от 6 октября 2003 года № 131-ФЗ «Об общих принципах организации местного самоуправления в Российской Федерации», руководствуясь Уставом муниципального образования «Трехозерское сельское поселение», Совет муниципального образования «Трехозерское сельское поселение»

РЕШИЛ:

1. Утвердить перечень мест для обнародования муниципальных нормативно-правовых актов органов местного самоуправления муниципального образования «Трехозерское сельское поселение» Спасского муниципального района РТ согласно Приложению.
2. Настоящее решение вступает в силу со дня официального обнародования.

Глава Трехозерское сельское поселение:



*Н.В.Пырова*  
Н.В.Пырова

Приложение к Решению Совета муниципального  
образования «Трехозерское сельское поселение» Спасского  
муниципального района РТ от «31» 07 2006 г. № 9-2

Перечень мест для обнародования муниципальных  
нормативно-правовых актов органов местного самоуправления  
муниципального образования «Трехозерское сельское поселение»  
Спасского муниципального района РТ

1. с. Три Озера, ул.Школьная, д.58 - информационный стенд;
2. д. Урняк, ул. Вахитова д. 26А - информационный стенд;



## ПРОТОКОЛ

Публичных слушаний по вопросу изменения границ муниципального образования «Трехозерское сельское поселение» путем присоединения части земель к муниципальному образованию «город Болгар» Спасского муниципального района РТ

С. Три Озера

12.07.2016 года

Место проведения: с. Три Озера, ул.Школьная д.58, начало в 10.00 часов  
Присутствуют: жители с. Три Озера в том, числе депутаты Трехозерского сельского поселения

Председательствующий: Рыжев С.В. – глава муниципального образования «Трехозерское сельское поселение» Спасского муниципального района Республики Татарстан.

Присутствуют: 87 человек, в том числе депутаты Трехозерского сельского поселения.

В работе публичных слушаний принимает участие Демьянов Е.А. – Руководитель аппарата Совета Спасского муниципального района Республики Татарстан.

Для учета предложений, рекомендаций, высказанных в ходе публичных слушаний, а также для подсчета результатов голосования избран секретарь публичных слушаний Емелюшина Н.В.

С вступительным словом выступил председательствующий – глава Трехозерского сельского поселения С.В. Рыжев, который пояснил, что в связи с внесением инициативы по изменению границ муниципального образования «Трехозерское сельское поселение» путем присоединения части земель к муниципальному образованию «город Болгар» Спасского муниципального района РТ решением Совета Трехозерского сельского поселения от 21.06.2016 года № 16 назначено проведение данных публичных слушаний.

### ПОВЕСКА ДНЯ:

1. Изменение границ муниципального образования «Трехозерское сельское поселение» путем присоединения части земель к муниципальному образованию «город Болгар» Спасского муниципального района РТ.

Председательствующий также проинформировал участников публичных слушаний о порядке и регламенте проведения публичных слушаний.

Участники публичных слушаний одобрили предложенный порядок и регламент.

Слушали:

Рыжева С.В. – главу Трехозерского сельского поселения. В своем выступлении он отметил, что изменение границ муниципального образования «Трехозерское сельское поселение» путем присоединения части земель к муниципальному образованию «город Болгар» основывается на исторически сложившейся системе проживания людей, экономических и социальных связей, а также выборе оптимальных территориальных пределов муниципальных образований, позволяющих наиболее эффективно осуществлять функции местного самоуправления и обеспечивать достойную жизнедеятельность поселения.

Выступил:

Лифантьева Е.Ю. – житель с. Три Озера. Она высказала свое мнение о том, что в основном активное трудовое население с. Три Озера работает в г.Болгар и экономическое, финансовое положение гораздо лучше и будет целесообразно изменение границ муниципального образования «Трехозерское сельское поселение» путем присоединения части земель к муниципальному образованию «город Болгар»

Демьянов Е.А. – руководитель аппарата Совета Спасского муниципального района Республики Татарстан. Он пояснил, что преобразование муниципальных образований путем изменения границ призвано решить вопрос расширения г.Болгар, кроме того, вновь возводимые объекты, строительство которых ведется по программе республиканского фонда «Возрождение» должны юридически и фактически находиться на территории города. Изменение площади муниципальных образований не изменит порядок и сумму софинансирования бюджетов Приволжского Трехозерского сельских поселений.

Выступили: Рыжев С.В., Стрелкова Т.А.. Они поддержали предложение по изменению границ муниципального образования «Трехозерское сельское поселение» путем присоединения части земель к муниципальному образованию «город Болгар» Спасского муниципального района РТ

По итогам публичных слушаний были приняты рекомендации (прилагаются).

Голосовали: За – 87 чел.

Против – 2 чел.

Воздержались – 1 чел.

Председательствующий,  
Глава Трехозерского СП:



С.В. Рыжев

Секретарь публичных слушаний:

Н.В. Емелюшина

**Рекомендации**  
**публичных слушаний по вопросу изменения границ муниципального образования «Трехозерское сельское поселение» Спасского муниципального района Республики Татарстан путем присоединения части земель к муниципальному образованию «город Болгар» Спасского муниципального района Республики Татарстан**

Настоящие рекомендации приняты 12.07.2016 года участниками публичных слушаний большинством голосов.

Публичные слушания назначены решением Совета Трехозерского сельского поселения Спасского муниципального района Республики Татарстан № 16 от 21.06.2016 г.

Участники публичных слушаний, обсудив вопрос изменения границ муниципального образования «Трехозерское сельское поселение» Спасского муниципального района Республики Татарстан путем присоединения части земель к муниципальному образованию «город Болгар» Спасского муниципального района Республики Татарстан отмечают следующее.

Изменение части земель муниципальных образований регулируются Федеральным законом от 06.10.2003 года № 131-ФЗ «Об общих принципах организации местного самоуправления в Российской Федерации» и Законом Республики Татарстан от 07.12.2005 года № 116 – ЗРТ «Об административно – территориальном устройстве Республики Татарстан».

По вопросу изменения границ муниципального образования «Трехозерское сельское поселение» Спасского муниципального района Республики Татарстан путем присоединения части земель к муниципальному образованию «город Болгар» Спасского муниципального района Республики Татарстан участники публичных слушаний заслушали выступление Рыжева С.В. главы муниципального образования «Трехозерское сельское поселение» Спасского муниципального района Республики Татарстан.

В ходе обсуждения выступили 5 участников публичных слушаний.

По результатам обсуждения вопроса изменения границ муниципального образования «Трехозерское сельское поселение» Спасского муниципального района Республики Татарстан путем присоединения части земель к муниципальному образованию «город Болгар» Спасского муниципального района Республики Татарстан участники публичных слушаний РЕКОМЕНДУЮТ:

1. Признать публичные слушания состоявшимися

2. Поддержать предложение по вопросу изменения границ муниципального образования «Трехозерское сельское поселение» Спасского муниципального района Республики Татарстан путем присоединения части земель к муниципальному образованию «город Болгар» Спасского муниципального района Республики Татарстан

3. Выйти с инициативой по вопросу изменения границ муниципального образования «Трехозерское сельское поселение» Спасского муниципального района Республики Татарстан путем присоединения части земель к муниципальному образованию «город Болгар» Спасского муниципального района Республики Татарстан

Председательствующий,  
Глава Трехозерского СП:



С.В. Рыжев

**СОВЕТ ТРЕХОЗЕРСКОГО СЕЛЬСКОГО ПОСЕЛЕНИЯ  
СПАССКОГО МУНИЦИПАЛЬНОГО РАЙОНА РЕСПУБЛИКИ  
ТАТАРСТАН**

**РЕШЕНИЕ**

25 июля 2016 года

№ 20

О выдвижении инициативы по  
изменению границ муниципального  
образования «Трехозерское сельское поселение»

В соответствии с Федеральным законом от 6 октября 2003 года № 131-ФЗ «Об общих принципах организации местного самоуправления в Российской Федерации», выражая мнение населения поселения, Трехозерского сельского поселения РЕШИЛ:

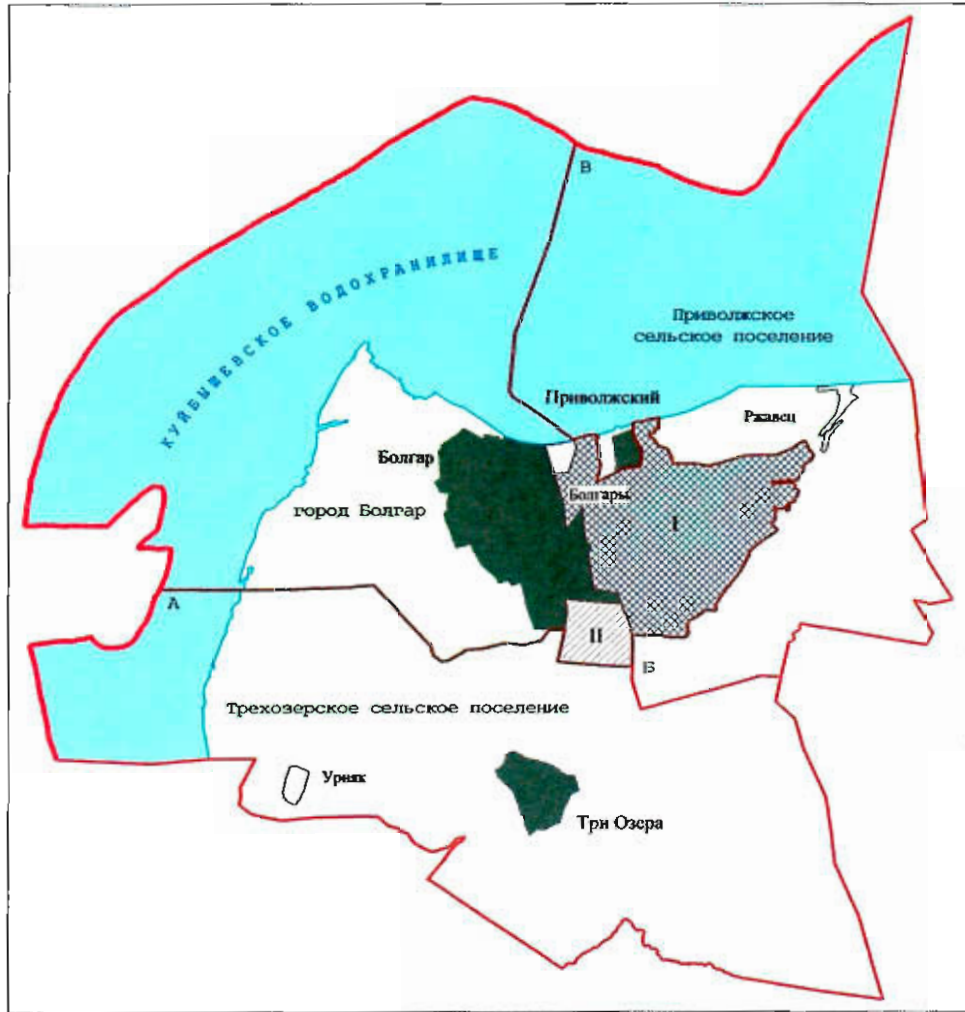
1. Выйти с инициативой об изменении границ муниципального образования «Трехозерское сельское поселение» путем присоединения части земель к муниципальному образованию «город Болгар» согласно прилагаемой карте-схеме.
2. Предложить Совету муниципального образования «город Болгар» Спасского муниципального района Республики Татарстан выразить мнение по предлагаемому изменению границ муниципальных образований.

Глава Трехозерского  
сельского поселения:











С.В. Рыжев

**Карта-схема**  
границ муниципальных образований  
с учетом изменений



Условные обозначения

- |   |   |   |   |
|---|---|---|---|
|  | - граница Спасского муниципального района   |  | I - территория Приволжского сельского поселения Спасского муниципального района, включаемая в состав территории муниципального образования «город Болгар» Спасского муниципального района   |
|  | - границы муниципальных образований   |  | II - территория Трехозерского сельского поселения Спасского муниципального района, включаемая в состав территории муниципального образования «город Болгар» Спасского муниципального района |
|  | - А-Б - смежная граница муниципального образования «город Болгар» и Трехозерского сельского поселения |   |   |
|  | - Б-В - смежная граница муниципального образования «город Болгар» и Приволжского сельского поселения  |   |   |
|  | - административные центры поселений   |   |   |
|  | - населенные пункты   |   |   |

**«Аерым муниципаль берәмлекләрнең территорияләре чикләрен үзгәртү  
һәм «Спас муниципаль районы» муниципаль берәмлегенең һәм аның  
составындагы муниципаль берәмлекләрнең территорияләре чикләрен  
билгеләү һәм аларның статусы турында» Татарстан Республикасы  
Законына үзгәрешләр кертү хакында» Татарстан Республикасы законы  
проекты кабул итүгә бәйле рәвештә үз көчен югалткан дип танылырга,  
туктатылып торырга, үзгәртелергә яисә кабул ителергә тиешле  
Татарстан Республикасы закон актлары  
ИСЕМЛЕГЕ**

«Аерым муниципаль берәмлекләрнең территорияләре чикләрен үзгәртү  
һәм «Спас муниципаль районы» муниципаль берәмлегенең һәм аның  
составындагы муниципаль берәмлекләрнең территорияләре чикләрен  
билгеләү һәм аларның статусы турында» Татарстан Республикасы Законына  
үзгәрешләр кертү хакында» Татарстан Республикасы законын кабул итүгә  
бәйле рәвештә Татарстан Республикасы закон актларын үз көчен югалткан  
дип тану, туктатып тору, үзгәртү яисә кабул итү таләп ителми.

**«Аерым муниципаль берәмлекләрнең территорияләре чикләрен үзгәртү һәм «Спас муниципаль районы» муниципаль берәмлегенең һәм аның составындагы муниципаль берәмлекләрнең территорияләре чикләрен билгеләү һәм аларның статусы турында» Татарстан Республикасы Законына үзгәрешләр кертү хакында» Татарстан Республикасы законы проектына аңлатма**

«Аерым муниципаль берәмлекләрнең территорияләре чикләрен үзгәртү һәм «Спас муниципаль районы» муниципаль берәмлегенең һәм аның составындагы муниципаль берәмлекләрнең территорияләре чикләрен билгеләү һәм аларның статусы турында» Татарстан Республикасы Законына үзгәрешләр кертү хакында» Татарстан Республикасы законы проекты (алга таба – закон проекты) Татарстан Республикасы «Спас муниципаль районы» муниципаль берәмлеге составына керүче «Болгар шәһәре», «Өчкүл авыл җирлеге» һәм «Приволжский авыл җирлеге» муниципаль берәмлекләре территорияләренә уртак чикләрен үзгәртү максатларында эзерләнде.

Өчкүл һәм Приволжский авыл җирлекләре җирләренә бер өлешен «Болгар шәһәре» муниципаль берәмлеге составына кертү «Болгар шәһәре» муниципаль берәмлеге территориясен «Болгар шәһәре» муниципаль берәмлеге территориясендә Болгар ислам академиясен, мунча комплексы булган кунакханә (XIV гасырда Болгар шәһәрендә булган тарихи Ак палатага охшаш) төзү өчен, шулай ук җирле үзидарә органнарының Татарстан Республикасы Җир кодексының 32.1 статьясын (Өч һәм аннан күбрәк балалары булган гражданныр милкенә җир кишәрлекләрен түләүсез бирү (тапшыру) тәртибе) үтәвен тәмин итү максатларында зарур.

Аерым муниципаль берәмлекләрнең территорияләре чикләрен үзгәртү турындагы мәсьәләне хәл итү максатларында, «Россия Федерациясендә җирле үзидарәне оештыруның гомуми принциплары турында» 2003 елның 6 октябрендәге 131-ФЗ номерлы Федераль законны үтәү өчен «Болгар шәһәре», «Өчкүл авыл җирлеге» һәм «Приволжский авыл җирлеге» муниципаль берәмлекләрендә әлеге мәсьәлә гавами тыңлауларга чыгарылды. Фикер алышулардан соң муниципаль берәмлекләрдә яшәүчеләр чикләрен үзгәртү турындагы инициативаны хупладылар. Күрсәтелгән муниципаль берәмлекләрнең вәкиллеке органнары тарафыннан тиешле карарлар кабул ителде. Шулай итеп, законнарда каралган процедуралар үтәлдә.

Закон проектында «Спас муниципаль районы» муниципаль берәмлегенең һәм аның составындагы муниципаль берәмлекләрнең территорияләре чикләрен билгеләү һәм аларның статусы турында» 2005 елның 31 гыйнварындагы 40-ТРЗ номерлы Татарстан Республикасы Законына 3 нче кушымтадагы 5, 6 абзацларны, 16 нчы кушымтадагы 5, 6 абзацларны, 18 кушымтадагы 4, 5 абзацларны яңа редакциядә баян итү тәкъдим ителә.



Татарстан Республикасы Спас муниципаль районының  
“Болгар шәһәре” муниципаль берәмлеге чикләрен үзгәртү мәсьәләсе  
буенча гавами тыңлаулар  
БЕРКЕТМӘСЕ

Болгар шәһәре

6.07.2016 ел, 11.00 сәгать

**Рәислек итүче:** С.И.Тюнев – Татарстан Республикасы Спас муниципаль районының «Болгар шәһәре» муниципаль берәмлеге башлыгы урынбасары

**Катнашалар:** 205 кеше, шул исәптән “Болгар шәһәре” муниципаль берәмлеге советы депутатлары;

**Чакырылганнар:** Болгар шәһәре башкарма комитеты житәкчесе Тюленев А.М., Татарстан Республикасы Спас муниципаль районы Финанс-бюджет палатасы рәисе Устина Л.А., Татарстан Республикасы Спас муниципаль районы башкарма комитеты баш архитекторы Ермилина Г.В., Спас районы буенча ТИБ Спас төркеме житәкчесе Ковалева Г.Р., Өчкүл авыл жирлеген башлыгы Рыжев С.В., Приволжский авыл жирлеген башлыгы Спирин С.Г.

Гавами тыңлаулар барышында әйтелгән тәкъдимнәрне, рекомендацияләрне исәпкә алу, шулай ук тавыш бирү йомгакларын санау өчен түбәндәге 3 кешедән торган секретариат сайланды:

- - Сурыгин Н.В.
- - Борюшкина Н.Н.
- - Кузнецов И.А.

Рәислек итүче гавами тыңлауларда катнашучыларга гавами тыңлауларны үткөрү тәртибе һәм регламенты турында сөйләде.

Тәкъдим ителгән тәртип һәм регламент гавами тыңлауларда катнашучылар тарафыннан хупланды.

### **КӨН ТӘРТИБЕ:**

Татарстан Республикасы Спас муниципаль районының “Болгар шәһәре” муниципаль берәмлеге чикләрен аңа Татарстан Республикасы Спас муниципаль районының “Өчкүл авыл жирлеген” һәм “Приволжский авыл жирлеген” жирләрен кушу юлы белән үзгәртү.

Көн тәртибе буенча Болгар шәһәре башкарма комитеты житәкчесе Тюленев А.М. чыгыш ясады, аның сүзләренчә, Татарстан Республикасы Спас муниципаль районының “Болгар шәһәре” муниципаль берәмлеге чикләрен аңа Татарстан Республикасы Спас муниципаль районының «Өчкүл авыл жирлеген» һәм “Приволжский авыл жирлеген” жирләрен кушу юлы белән үзгәртү мәсьәләсе буенча гавами тыңлаулар Татарстан Республикасы Спас муниципаль районының “Болгар шәһәре” муниципаль берәмлеге советының 2016 елның 1 июнендәге 9-1 номерлы карары белән 2016 елның 6 июлендә сәгать 11.00 дә үткәрелә. Гавами

тыңлаулар үткөрү урыны буларак Татарстан Республикасы Спас муниципаль районы администрациясе бинасының 3 каттагы актлар залы билгеләнгән. Әлеге мәсьәлә буенча өстәмә заявкалар кермәгән. Жирләрне кушуның максаты – Болгар шәһәре жирләрен арттыру. Шәһәр урнашкан жир кишәрлеге бер яктан су киңлеге, икенче яктан урман белән чикләнгән. Шәһәрдә буш кишәрлекләр юк, күпбалалы һәм яшь гаиләләргә дәүләт программалары буенча кишәрлекләр бирү мөмкинлеге юк.

Хәзерге вакытта Приволжский авыл жирлеге территориясендә зур кунакханә төзелә, ул шәһәр чикләрендә булырга тиеш. Болгар шәһәренә Өчкүл авыл жирлегеннән 252 га, Приволжский авыл жирлегеннән 1722 га жир кушылачак, калган жирләр әлеге авыл жирлекләре карамагында кала.

Спас муниципаль районының “Болгар шәһәре” муниципаль берәмлеге башлыгы урынбасары Тюнев С.И. аңлатканча, жирләрне кушу шәһәр территориясен арттыру өчен кирәк, ул яшь гаиләләргә жир кишәрлекләре бирергә мөмкинлек тудырачак. Кирәкле барлык коммунацияләр әлеге жирләр белән янәшә үтә.

Болгар шәһәре башкарма комитеты жетәкчесе Тюленев А.М. тавыш бирергә тәкъдим итте.

Тавыш бирү йомгалары түбәндөгечә булды:

- «Хуплыйм» - 199 кеше;
- «Каршы» - юк;
- «Битараф» - 6 кеше.

Рәиселек итүче,  
“Болгар шәһәре” муниципаль берәмлеге  
башлыгы урынбасары:

С.И. Тюнев

Секретариат:

Сурыгина Н.В.  
Борюшкина Н.Н.  
Кузнецов И.А.

«Приволжский авыл җирлеге» муниципаль берәмлеге чикләрен җирләренң бер өлешен Татарстан Республикасы Спас муниципаль районының “Болгар шәһәре” муниципаль берәмлегенә кушу юлы белән үзгәртү мәсьәләсе буенча гавами тыңлаулар  
БЕРКЕТМӘСЕ

Приволжский поселогы

12.07.2016 ел

Үткәру урыны: Приволжский поселогы, Мәктәп урамы, 1 нче йорт, башлана:  
15.00 сәгатътә

Катнашлар: Приволжский авылы халкы, шул исәптән Приволжский авыл җирлеге депутатлары

Рәислек итүче: Демин В.В. – Татарстан Республикасы Спас муниципаль районының «Приволжский авыл җирлеге» башлығы.

Катнашлар: 78 кеше, шул исәптән Приволжский авыл җирлеге депутатлары.

Гавами тыңлауларда Татарстан Республикасы Спас муниципаль районы башлығы урынбасары Тюнев С.И. катнаша.

Гавами тыңлауларда әйтелгән тәкъдимнәрне, рекомендацияләрне исәпкә алу, шулай ук тавыш бирү нәтижәләрен санау өчен гавами тыңлауларның секретаре итеп Стрелова Е.А. сайланды.

Кереш сүз белән рәислек итүче – Приволжский авыл җирлеге башлығы вазыйфаларын башкаручы В.В. Демин чыгыш ясады, ул әлеге гавами тыңлауларның «Приволжский авыл җирлеге» муниципаль берәмлеге чикләрен җирләренң бер өлешен Татарстан Республикасы Спас муниципаль районының “Болгар шәһәре” муниципаль берәмлегенә кушу юлы белән үзгәртү буенча тәкъдим кертелүгә бәйле рәвештә, Приволжский авыл җирлеге Советының 2016 елның 21 июнендәге 17-1 номерлы карары белән үткәрелүен аңлатты.

**КӨН ТӘРТИБЕ:**

«Приволжский авыл җирлеге» муниципаль берәмлеге чикләрен җирләренң бер өлешен Татарстан Республикасы Спас муниципаль районының “Болгар шәһәре” муниципаль берәмлегенә кушу юлы белән үзгәртү.

Рәислек итүче шулай ук гавами тыңлауларда катнашучыларга гавами тыңлауларны үткәру тәртибе һәм регламенты турында сөйләде. Тәкъдим ителгән тәртип һәм регламент гавами тыңлауларда катнашучылар тарафыннан хупланды.

Түбәндәгеләр тыңланды:

В.В. Демин – Приволжский авыл жирлеге башлыгы вазыйфаларын башкаручы. Ул үзенең чыгышында билгеләп үткәнчә, «Приволжский авыл жирлеге» муниципаль берәмлеге чикләрен жирләрнең бер өлешен Татарстан Республикасы Спас муниципаль районының “Болгар шәһәре” муниципаль берәмлегенә кушу юлы белән үзгәртү халык яшәешенең борынгыдан килгән системасына, икътисадый һәм социаль багланышларга һәм муниципаль берәмлекләрнең жирле үзидарә функцияләрен нәтижәлерәк башкарырга һәм халыкны әйбәт тормыш-көнкүреш шартлары белән тәмин итәргә мөмкинлек бирә торган оптималь территория чикләрен сайлауга нигезләнә.

Чыгыш ясады:

Уваров В.А. – Приволжский поселогы кешесе. Аның фикеренчә, Өчкүл авылының икътисадый яктан актив халкы Болгар шәһәренә барып эшли һәм «Приволжский авыл жирлеге» муниципаль берәмлеге чикләрен жирләрнең бер өлешен Татарстан Республикасы Спас муниципаль районының “Болгар шәһәре” муниципаль берәмлегенә кушу юлы белән үзгәртү икътисадый, финанс яктан максатка ярашлы балачак.

Тюленев А.М. – Татарстан Республикасы Спас муниципаль районының Болгар шәһәре башкарма комитеты житәкчесе. Ул әйтеп үткәнчә, муниципаль берәмлекләрне чикләрен үзгәртү юлы белән үзгәртеп кору Болгар шәһәрен киңәйтү мәсьәләсен хәл итәчәк, моннан тыш, “Яңарыш” республика фонды программасы буенча төзелә торган яңа объектлар юридик яктан да, фактта да шәһәр территориясендә булырга тиеш. Муниципаль берәмлекләрнең мәйданнарын үзгәртү Приволжский һәм Өчкүл авыл жирлекләре бюджетларын финанслашу тәртибенә һәм күләменә йогынты ясамый.

Чыгыш ясадылар: Демин В.А., Коробочкин С.А. Алар «Приволжский авыл жирлеге» муниципаль берәмлеге чикләрен, жирләрнең бер өлешен Татарстан Республикасы Спас муниципаль районының “Болгар шәһәре” муниципаль берәмлегенә кушу юлы белән, үзгәртүне хуплады.

Гавами тыңлаулар нәтижәләре буенча рекомендацияләр кабул ителде (кушымта итеп бирелә).

Тавыш бирделәр: Хуплап – 76 кеше  
Каршы – 1 кеше  
Битараф – 1 кеше

Приволжский авыл жирлеге  
башлыгы вазыйфаларын башкаручы:

В.В. Демин

Гавами тыңлаулар секретаре:

Е.А. Стрелова

«Өчкүл авыл җирлеге» муниципаль берәмлеге чикләрен җирләренә бер өлешен Татарстан Республикасы Спас муниципаль районының «Болгар шәһәре» муниципаль берәмлегенә кушу юлы белән үзгәртү мәсьаләсе буенча гавами тыңлаулар

## БЕРКЕТМӘСӘ

Өчкүл авылы

12.07.2016 ел

Үткәру урыны: Өчкүл авылы, Мәктәп урамы, 58 йорт, башлана: 10.00 сәгатәтә

Катнашалар: Өчкүл авылы халкы, шул исәптән Өчкүл авыл җирлеге депутатлары

Рәислек итүче: Рыжев С.В. – Татарстан Республикасы Спас муниципаль районының «Өчкүл авыл җирлеге» башлыгы.

Катнашалар: 87 кеше, шул исәптән Өчкүл авыл җирлеге депутатлары.

Гавами тыңлауларда Татарстан Республикасы Спас муниципаль районы Советы аппараты җитәкчесе Демьянов Е.А. катнаша.

Гавами тыңлауларда әйтелгән тәкъдимнәрне, рекомендацияләрне исәпкә алу, шулай ук тавыш бирү нәтижеләрен санау өчен гавами тыңлауларның секретаре итеп Емельюшина Н.В. сайланды.

Кереш сүз белән рәислек итүче – Өчкүл авыл җирлеге башлыгы С.В. Рыжев чыгыш ясады, ул әлеге гавами тыңлауларның «Өчкүл авыл җирлеге» муниципаль берәмлеге чикләрен җирләренә бер өлешен Татарстан Республикасы Спас муниципаль районының «Болгар шәһәре» муниципаль берәмлегенә кушу юлы белән үзгәртү буенча тәкъдим кертелүгә бәйле рәвештә, Өчкүл авыл җирлеге Советының 2016 елның 21 июнендәге 16 нчы номерлы карары белән үткәрелүен аңлатты.

### КӨН ТӘРТИБЕ:

«Өчкүл авыл җирлеге» муниципаль берәмлеге чикләрен җирләренә бер өлешен Татарстан Республикасы Спас муниципаль районының «Болгар шәһәре» муниципаль берәмлегенә кушу юлы белән үзгәртү.

Рәислек итүче шулай ук гавами тыңлауларда катнашучыларга гавами тыңлауларны үткәру тәртибе һәм регламенты турында сөйләде. Тәкъдим ителгән тәртип һәм регламент гавами тыңлауларда катнашучылар тарафыннан хупланды.

Түбәндәгеләр тыңланды:

Рыжев С.В. – Өчкүл авыл җирлеге башлыгы. Ул үзенә чыгышында билгеләп үткәнчә, «Өчкүл авыл җирлеге» муниципаль берәмлеге чикләрен,

жирләрнең бер өлешен Татарстан Республикасы Спас муниципаль районының “Болгар шәһәре” муниципаль берәмлегенә кушу юлы белән, үзгәртү халык яшәшәненең борынгыдан килгән системасына, икътисадый һәм социаль багланышларга һәм муниципаль берәмлекләрнең жирле үзидарә функцияләрен нәтижәлерәк башкарырга һәм халыкны әйбәт тормыш-көнкүреш шартлары белән тәэмин итәргә мөмкинлек бирә торган оптималь территория чикләрен сайлауга нигезләнә.

Чыгыш ясады:

Лифантьева Е.Ю. – Өчкүл авылы кешесе. Аның фикеренчә, Өчкүл авылының икътисадый яктан актив халкы Болгар шәһәренә барып эшли һәм «Өчкүл авыл жирлегә» муниципаль берәмлеге чикләрен, жирләрнең бер өлешен Татарстан Республикасы Спас муниципаль районының “Болгар шәһәре” муниципаль берәмлегенә кушу юлы белән, үзгәртү икътисадый, финанс яктан максатка ярашлы балачак.

Демьянов Е.А. – Татарстан Республикасы Спас муниципаль районы Советы аппараты житәкчесе. Ул әйтеп үткәнчә, муниципаль берәмлекләрен чикләрен үзгәртү юлы белән үзгәртеп кору Болгар шәһәрен киңәйтү мәсьәләсен хәл итәчәк, моннан тыш, “Яңарыш” республика фонды программасы буенча төзелә торган яңа объектлар юридик яктан да, фактта да шәһәр территориясендә булырга тиеш. Муниципаль берәмлекләрен майданнарын үзгәртү Приволжский һәм Өчкүл авыл жирлекләре бюджетларын финанслашу тәртибенә һәм күләменә йогынты ясамый.

Чыгыш ясадылар: Рыжев С.В., Стрелкова Т.А.. Алар «Өчкүл авыл жирлегә» муниципаль берәмлеге чикләрен, жирләрнең бер өлешен Татарстан Республикасы Спас муниципаль районының “Болгар шәһәре” муниципаль берәмлегенә кушу юлы белән, үзгәртүне хуплады.

Гавами тыңлаулар нәтижәләре буенча рекомендацияләр кабул ителде (кушымта итеп бирелә).

Тавыш бирделәр: Хуплап – 87 кеше  
Каршы – 2 кеше  
Битараф – 1 кеше

Рәиселек итүче –

Өчкүл АЖ башлығы:

С.В. Рыжев

Гавами тыңлаулар секретаре:

Н.В. Емельюшина

**ТАТАРСТАН РЕСПУБЛИКАСЫ СПАС МУНИЦИПАЛЬ РАЙОНЫНЫҢ  
ПРИВОЛЖСКИЙ АВЫЛ ЖИРЛЕГЕ СОВЕТЫ**

**КАРАРЫ**

2016 елның 25 июле

№ 20-1

«Приволжский авыл жирлеге» муниципаль берәмлеге чикләрен үзгәртүне тәкъдим итү турында


«Россия Федерациясендә жирле үзидарә оештыруның гомуми принциплары турында» 2003 елның 6 октябрдәгә 131-ФЗ номерлы Федераль закон нигезендә, жирлек халкы фикерен белдереп, Өчкүл авыл жирлеге советы **КАРАР БИРӨ:**

1. «Приволжский авыл жирлеге» муниципаль берәмлеге чикләрен жирләренң бер өлешен кушымта итеп бирелә торган карта-схема нигезендә “Болгар шәһәре” муниципаль берәмлегенә кушу юлы белән үзгәртү тәкъдиме белән чыгарга.

2. Татарстан Республикасы Спас муниципаль районының “Болгар шәһәре” муниципаль берәмлеге советына муниципаль берәмлекләренң чикләрен тәкъдим ителгәнчә үзгәртү хакында үз фикерләрен белдерүне тәкъдим итәргә.

Приволжский авыл жирлеге  
башлыгы вазыйфаларын үтәүче

В.В. Демин



**Р Е Ш Е Н И Е**

**К А Р А Р**

17 августа 2016 года

г. Болгар

№ 10-2

**“Аерым муниципаль берәмлекләрнең территорияләре чикләрен үзгәртү һәм “Спас муниципаль районы” муниципаль берәмлегенең һәм аның составындагы муниципаль берәмлекләрнең территорияләре чикләрен билгеләү һәм аларның статусы турында” Татарстан Республикасы Законына үзгәрешләр кертү хакында” Татарстан Республикасы законы проектын Татарстан Республикасы Дәүләт Советына кертү буенча Спас муниципаль районы Советының закон чыгару инициативасы турында**

Татарстан Республикасы Конституциясенең 76 статьясы, “Россия Федерациясендә җирле үзидарә оештыруның гомуми принциплары турында” Федераль законның 13 статьясы нигезендә, шулай ук җирлекләр халкының Татарстан Республикасы Спас муниципаль районының Өчкүл авыл җирлеге, Приволжский авыл җирлеге һәм Болгар шәһәре чикләрен үзгәртү мәсьәләсе буенча муниципаль берәмлекләрнең вәкиллекле органнары аша белдерелгән ризалыгын исәпкә алып, Татарстан Республикасы Спас муниципаль районы Советы

**КАРАР БИРӘ:**

1. “Аерым муниципаль берәмлекләрнең территорияләре чикләрен үзгәртү һәм “Спас муниципаль районы” муниципаль берәмлегенең һәм аның составындагы муниципаль берәмлекләрнең территорияләре чикләрен билгеләү һәм аларның статусы турында” Татарстан Республикасы Законына үзгәрешләр кертү хакында” Татарстан Республикасы законы проектын закон чыгару инициативасы тәртибендә Татарстан Республикасы Дәүләт Советына кертергә.

2. Татарстан Республикасы Дәүләт Советында әлеге Татарстан Республикасы законы проектын караганда Спас муниципаль районы Советы вәкиле итеп Спас муниципаль районы башлыгы К.А Ногаевны билгеләргә.

3. Әлеге карарның үтәлешен тикшереп торуны законлылык, хокук тәртибе һәм җирле үзидарә буенча даими комиссиягә — Аграмак авыл җирлеге башлыгы Р.Т. Гәләветдиновага йөкләргә.

**Спас муниципаль  
районы башлыгы**

**К.А. Ногаев**



**ТАТАРСТАН РЕСПУБЛИКАСЫ СПАС МУНИЦИПАЛЬ РАЙОНЫНЫҢ  
ӨЧКҮЛАВЫЛ ЖИРЛЕГЕ СОВЕТЫ**

**КАРАРЫ**

2016 елның 25 июле

№ 20

«Өчкүл авыл жирлеге» муниципаль берәмлеге  
чикләрен үзгәртүне тәкъдим итү турында

«Россия Федерациясендә жирле үзидарә оештыруның гомуми принциплары турында» 2003 елның 6 октябрдәге 131-ФЗ номерлы Федераль закон нигезендә, жирлек халкы фикерен белдереп, Өчкүл авыл жирлеге советы **КАРАР БИРӘ**:

1. «Өчкүл авыл жирлеге» муниципаль берәмлеге чикләрен жирләренң бер өлешен кушымта итеп бирелә торган карта-схема нигезендә “Болгар шәһәре” муниципаль берәмлегенә кушу юлы белән үзгәртү тәкъдиме белән чыгарга.

2. Татарстан Республикасы Спас муниципаль районының “Болгар шәһәре” муниципаль берәмлеге советына муниципаль берәмлекләренң чикләрен тәкъдим ителгәнчә үзгәртү хакында үз фикерләрен белдерүне тәкъдим итәргә.

Өчкүл авыл жирлеге башлыгы

С.В. Рыжев

Татарстан Республикасы  
Спас муниципаль районы  
Советы тарафыннан кертелә

**"Аерым муниципаль берәмлекләрнең территорияләре чикләрен үзгәртү һәм  
"Спас муниципаль районы" муниципаль берәмлегенең һәм аның  
составындагы муниципаль берәмлекләрнең территорияләре чикләрен билгеләү  
һәм аларның статусы турында" Татарстан Республикасы Законына  
үзгәрешләр кертү хакында**

## **ТАТАРСТАН РЕСПУБЛИКАСЫ ЗАКОНЫ**

### **1 статья**

Өлеге Законга кушымта нигезендә Спас муниципаль районы составына керә торган "Болгар шәһәре", "Приволжский авыл җирлеге" һәм "Өчкүл авыл җирлеге" муниципаль берәмлекләрнең территорияләре чикләрен үзгәртсә.

### **2 статья**

"Спас муниципаль районы" муниципаль берәмлегенең һәм аның составындагы муниципаль берәмлекләрнең территорияләре чикләрен билгеләү һәм аларның статусы турында" 2005 елның 31 гыйнварындагы 40-ТРЗ номерлы Татарстан Республикасы Законына (Татарстан Дәүләт Советы Жыелма басмасы, 2005, № 1 (III өлеш); 2008, № 7 (II өлеш); 2009, № 7 – 8 (I өлеш); 2013, № 6 (II өлеш); 2014, № 11 (III өлеш) түбәндәге үзгәрешләрне кертсә:

- 1) 1 кушымтаны түбәндәге редакциядә баян итсә:

"Спас муниципаль районы" муниципаль берәмлеге составына керә торган шәһәр һәм авыл җирлекләре

Карта-схемадагы №	Муниципаль берәмлек
1	Болгар шәһәре
2	Аграмак авыл җирлеге
3	Антоновка авыл җирлеге
4	Бураково авыл җирлеге
5	Әжмәр авыл җирлеге
6	Иске Рәжәп авыл җирлеге
7	«КИМ» авыл җирлеге
8	Кызыл Бистә авыл җирлеге
9	Кузнечиха авыл җирлеге
10	Куралово авыл җирлеге
11	Никольский авыл җирлеге
12	Полянка авыл җирлеге
13	Приволжский авыл җирлеге
14	Урта Йорткул авыл җирлеге
15	Өчкул авыл җирлеге
16	Чәчәкле авыл җирлеге
17	Ямбақты авыл җирлеге

";

2) 3 нче кушымтаның бишенче һәм алтынчы абзацларын түбәндәге редакциядә баян итәргә:

"Болгар шәһәре" муниципаль берәмлеге чиге Приволжский авыл җирлеге белән чиктәш җирдә 2 нче тоташу ноктасыннан алып, сынык сызык ясап, көньякка таба 8,4 км Куйбышев сусаклагычы акваториясе буенча аның ярына кадәр уза, шушы яр буйлап көнчыгышка таба 550 м бара, алга таба "Болгар урманчылыгы" Татарстан Республикасы дәүләт бюджет учреждениесенә Спас участок урманчылыгындагы 53 нче урман кварталының көнбатыш чиге буйлап көньяк-көнчыгышка таба 100 м, урман массивының көньяк чиге буйлап көнбатышка таба 40 м уза, аннары авыл хужалыгы җирләре буенча көньякка таба 250 м, дамбаның көнчыгыш чиге буйлап 700 м уза, шуннан соң авыл хужалыгы җирләре буенча көньяк-көнбатышка таба 150 м, "Базарлы Матак – Болгар" – Ржавец автомобиль юлына бүлеп бирелгән полосаны кисеп үтеп, төньяк-көнчыгышка таба 550 м бара, шушы автомобиль юлына бүлеп бирелгән полосаның көньяк чиге буйлап 600 м уза, шуннан соң, "Базарлы Матак – Болгар" – Ржавец автомобиль юлына бүлеп бирелгән полосаны һәм профильле автомобиль юлы полосасын кисеп үтеп, авыл хужалыгы җирләре буенча көньякка таба 250 м, профильле автомобиль юлына бүлеп бирелгән полосаның көнбатыш чиге буйлап 150 м бара, аннары, урман массивын кисеп үтеп, авыл хужалыгы җирләре буенча төньяк-көнбатышка таба 750 м Куйбышев сусаклагычы ярына кадәр уза, шушы яр буйлап көнчыгышка таба 650 м бара, шуннан соң, сынык сызык ясап, сазланган ярны кисеп, көньяк-көнбатышка,

көнъякка таба 25 м, сынык сызык ясап, 54 нче, 61 нче нче урман кварталларының көнбатыш чиге буйлап көнъяк-көнбатышка таба 600 м һәм көнъяк-көнчыгышка таба 550 м уза, урман массивының көнбатыш чиге буйлап 50 м, авыл хужалыгы жирләре буенча 150 м, 61 нче урман кварталының көнбатыш чиге буйлап 50 м һәм авыл хужалыгы жирләре буенча 100 м бара, аннары, сынык сызык ясап, "Базарлы Матак – Болгар" – Ржавец автомобиль юлы буйлап көнчыгышка таба 2,4 км бара, шуннан соң авыл хужалыгы жирләре буенча төнъяк-көнчыгышка таба 900 м, көнъяк-көнчыгышка таба 400 м, көнъяк-көнбатышка таба 800 м, көнбатышка таба 600 м, сынык сызык ясап, көнъяк-көнчыгышка таба 850 м һәм көнъяк-көнбатышка таба 1,0 км уза, аннары урман полосасының төнъяк чиге буйлап көнбатышка таба 200 м һәм, сынык сызык ясап, урман полосасының көнбатыш чиге буйлап көнъякка таба 200 м бара, шуннан соң авыл хужалыгы жирләре буенча көнъяк-көнбатышка таба 300 м, инешне кисеп үтеп, көнъяк-көнчыгышка таба 200 м, көнъяк-көнбатышка таба 1,0 км уза, урман полосасының көнъяк-көнчыгыш чиге буйлап 1,4 км, аннары, сынык сызык ясап, авыл хужалыгы жирләре буенча көнъякка таба 200 м бара, шуннан соң урман утыртмаларының төнъяк чиге буйлап көнбатышка таба 200 м, төнъяк-көнбатыш чиге буйлап көнъяк-көнбатышка таба 500 м һәм көнбатыш чиге буйлап көнъякка таба 300 м уза, аннары, сынык сызык ясап, урман полосаларын кисеп үтеп, көнъяк-көнбатышка таба 150 м бара, шуннан соң урман полосасының көнъяк чиге буйлап көнбатышка таба 100 м, авыл хужалыгы жирләре буенча 100 м, урман полосасының көнъяк чиге буйлап 750 м, авыл хужалыгы жирләре буенча 100 м, урман полосасының көнъяк чиге буйлап 200 м уза, аннары авыл хужалыгы жирләре буенча көнъякка таба 150 м, урман полосасының көнбатыш чиге буйлап 650 м "Болгар шәһәре" муниципаль берәмлеге, Приволжский һәм Өчкүл авыл жирлекләре чикләре тоташкан урында Өчкүл авылынан 3,0 км төнъяк-көнчыгышта урнашкан 3 нче тоташу ноктасына кадәр бара.

"Болгар шәһәре" муниципаль берәмлеге чиге Өчкүл авыл жирлеге белән чиктәш жирдә 3 нче тоташу ноктасынан алып авыл хужалыгы жирләре буенча көнбатышка таба 1,0 км, производство объектының көнъяк чиге буйлап 300 м, профильле автомобиль юлына бүлеп бирелгән полосаның көнъяк чиге буйлап Болгар – Танкеевка автомобиль юлына кадәр 550 м уза, әлеге автомобиль юлына бүлеп бирелгән полосаның көнчыгыш чиге буйлап төнъякка таба 800 м бара, аннары, шушы автомобиль юлын кисеп үтеп, авыл хужалыгы жирләре буенча көнбатышка таба 350 м уза, шуннан соң, сынык сызык ясап, "Болгар урманчылыгы" Татарстан Республикасы дәүләт бюджет учреждениесенең Спас участок урманчылыгындагы 29 нчы урман кварталының көнъяк-көнчыгыш һәм көнъяк чикләре буйлап көнъяк-көнбатышка таба 1,8 км һәм 28 нче урман кварталы буенча 1,3 км бара, аннары 28 нче, 21 нче нче урман кварталларының көнъяк-көнбатыш чиге буйлап төнъяк-көнбатышка таба 2,3 км уза, шуннан соң 14, 13, 12 нче урман кварталларының көнъяк чиге буенча көнбатышка таба Куйбышев сусаклагычы ярына кадәр 3,1 км бара, сусаклагыч акваториясе буйлап 2,0 км 4 нче тоташу ноктасына кадәр уза.";

3) 16 нчы кушымтаның бишенче һәм алтынчы абзацларын түбәндәге редакциядә баян итәргә:

"Приволжский авыл җирлеге чиге Өчкүл авыл җирлеге белән чиктәш җирдә 7 нче тоташу ноктасыннан алып, сынык сызык ясап, көньяк-көнбатышка таба урман полосасының көньяк-көнчыгыш чиге буйлап 1,4 км уза, аннары авыл хужалыгы җирләре буенча көньяк-көнбатышка 2,0 км, төньяк-көнбатышка 250 м урман полосасына кадәр бара, әлеге урман полосасының көнбатыш чиге буйлап 900 м Приволжский, Өчкүл авыл җирлекләре һәм "Болгар шәһәре" муниципаль берәмлеге чикләре тоташкан урында Өчкүл авылыннан 3,0 км төньяк-көнчыгышта урнашкан 3 нче тоташу ноктасына кадәр уза.

Приволжский авыл җирлеге чиге "Болгар шәһәре" муниципаль берәмлеге белән чиктәш җирдә 2 нче тоташу ноктасыннан алып, сынык сызык ясап, көньякка таба 8,4 км Куйбышев сусаклагычы акваториясе буенча аның ярына кадәр уза, шушы яр буйлап көнчыгышка таба 550 м бара, алга таба "Болгар урманчылыгы" Татарстан Республикасы дәүләт бюджет учреждениесенең Спас участок урманчылыгындагы 53 нче урман кварталының көнбатыш чиге буйлап көньяк-көнчыгышка таба 100 м, урман массивының көньяк чиге буйлап көнбатышка таба 40 м уза, аннары авыл хужалыгы җирләре буенча көньякка таба 250 м, дамбаның көнчыгыш чиге буйлап 700 м уза, шуннан соң авыл хужалыгы җирләре буенча көньяк-көнбатышка таба 150 м, "Базарлы Матак – Болгар" – Ржавец автомобиль юлына бүлеп бирелгән полосаны кисеп үтеп, төньяк-көнчыгышка таба 550 м бара, шушы автомобиль юлына бүлеп бирелгән полосаның көньяк чиге буйлап 600 м уза, шуннан соң, "Базарлы Матак – Болгар" – Ржавец автомобиль юлына бүлеп бирелгән полосаны һәм профильле автомобиль юлы полосасын кисеп үтеп, авыл хужалыгы җирләре буенча көньякка таба 250 м, профильле автомобиль юлына бүлеп бирелгән полосаның көнбатыш чиге буйлап 150 м бара, аннары, урман массивын кисеп үтеп, авыл хужалыгы җирләре буенча төньяк-көнбатышка таба 750 м Куйбышев сусаклагычы ярына кадәр уза, шушы яр буйлап көнчыгышка таба 650 м бара, шуннан соң, сынык сызык ясап, сазланган ярны кисеп, көньяк-көнбатышка, көньякка таба 25 м, сынык сызык ясап, 54 нче, 61 нче нче урман кварталларының көнбатыш чиге буйлап көньяк-көнбатышка таба 600 м һәм көньяк-көнчыгышка таба 550 м уза, урман массивының көнбатыш чиге буйлап 50 м, авыл хужалыгы җирләре буенча 150 м, 61 нче урман кварталының көнбатыш чиге буйлап 50 м һәм авыл хужалыгы җирләре буенча 100 м бара, аннары, сынык сызык ясап, "Базарлы Матак – Болгар" – Ржавец автомобиль юлы буйлап көнчыгышка таба 2,4 км бара, шуннан соң авыл хужалыгы җирләре буенча төньяк-көнчыгышка таба 900 м, көньяк-көнчыгышка таба 400 м, көньяк-көнбатышка таба 800 м, көнбатышка таба 600 м, сынык сызык ясап, көньяк-көнчыгышка таба 850 м һәм көньяк-көнбатышка таба 1,0 км уза, аннары урман полосасының төньяк чиге буйлап көнбатышка таба 200 м һәм, сынык сызык ясап, урман полосасының көнбатыш чиге буйлап көньякка таба 200 м бара, шуннан соң авыл хужалыгы җирләре буенча көньяк-көнбатышка таба 300 м, инешне кисеп үтеп, көньяк-көнчыгышка таба 200 м, көньяк-көнбатышка таба 1,0 км уза, урман полосасының көньяк-көнчыгыш чиге буйлап 1,4 км, аннары, сынык сызык ясап, авыл хужалыгы җирләре буенча көньякка таба 200 м бара, шуннан соң урман утыртмаларының төньяк чиге буйлап көнбатышка таба 200 м, төньяк-көнбатыш чиге буйлап көньяк-көнбатышка таба 500 м һәм көнбатыш чиге буйлап көньякка таба 300 м уза, аннары, сынык сызык ясап, урман

полосаларын кисеп үтеп, көньяк-көнбатышка таба 150 м бара, шуннан соң урман полосасының көньяк чиге буйлап көнбатышка таба 100 м, авыл хужалыгы жирләре буенча 100 м, урман полосасының көньяк чиге буйлап 750 м, авыл хужалыгы жирләре буенча 100 м, урман полосасының көньяк чиге буйлап 200 м уза, аннары авыл хужалыгы жирләре буенча көньякка таба 150 м, урман полосасының көнбатыш чиге буйлап 650 м 3 нче тоташу ноктасына кадәр бара.";

4) 18 нче кушымтаның дүртенче һәм бишенче абзацларын түбәндәге редакциядә баян итәргә:

Өчкүл авыл жирлеге чиге "Болгар шәһәре" муниципаль берәмлеге белән чиктәш жирдә Өчкүл авыл жирлеге, "Болгар шәһәре" муниципаль берәмлеге һәм Приволжский авыл жирлеге чикләре тоташкан урында Өчкүл авылынан 3,0 км төньяк-көнчыгышта урнашкан 3 нче тоташу ноктасынан алып авыл хужалыгы жирләре буенча көнбатышка таба 1,0 км, производство объектының көньяк чиге буйлап 300 м, профильле автомобиль юлына бүлеп бирелгән полосаның көньяк чиге буйлап Болгар — Танкеевка автомобиль юлына кадәр 550 м уза, әлеге автомобиль юлына бүлеп бирелгән полосаның көнчыгыш чиге буйлап төньякка таба 800 м бара, аннары, шушы автомобиль юлын кисеп үтеп, авыл хужалыгы жирләре буенча көнбатышка таба 350 м уза, шуннан соң, сынык сызык ясап, "Болгар урманчылыгы" Татарстан Республикасы дәүләт бюджет учреждениесенең Спас участок урманчылыгындагы 29 нчы урман кварталының көньяк-көнчыгыш һәм көньяк чикләре буйлап көньяк-көнбатышка таба 1,8 км һәм 28 нче урман кварталы буенча 1,3 км бара, аннары 28 нче, 21 нче нче урман кварталларының көньяк-көнбатыш чиге буйлап төньяк-көнбатышка таба 2,3 км уза, шуннан соң 14, 13, 12 нче урман кварталларының көньяк чиге буенча көнбатышка таба Куйбышев сусаклагычы ярына кадәр 3,1 км бара, сусаклагыч акваториясе буйлап 2,0 км 4 нче тоташу ноктасына кадәр уза.

Өчкүл авыл жирлеге чиге Приволжский авыл жирлеге белән чиктәш жирдә Өчкүл, Приволжский һәм Кызыл Бистә авыл жирлекләре чикләре тоташкан урында Красный Вал авылынан 2,3 км көнбатышта урнашкан 7 нче тоташу ноктасынан алып, сынык сызык ясап, урман полосасының көньяк-көнчыгыш чиге буйлап көньяк-көнбатышка таба 1,4 км уза, аннары авыл хужалыгы жирләре буенча көньяк-көнбатышка таба 2,0 км, төньяк-көнбатышка таба урман полосасына кадәр 250 м бара, әлеге урман полосасының көнбатыш чиге буйлап 900 м 3 нче тоташу ноктасына кадәр уза."

### **3 статья**

Әлеге Закон рәсми басылып чыккан көненнән үз көченә керә.

Татарстан Республикасы  
Президенты

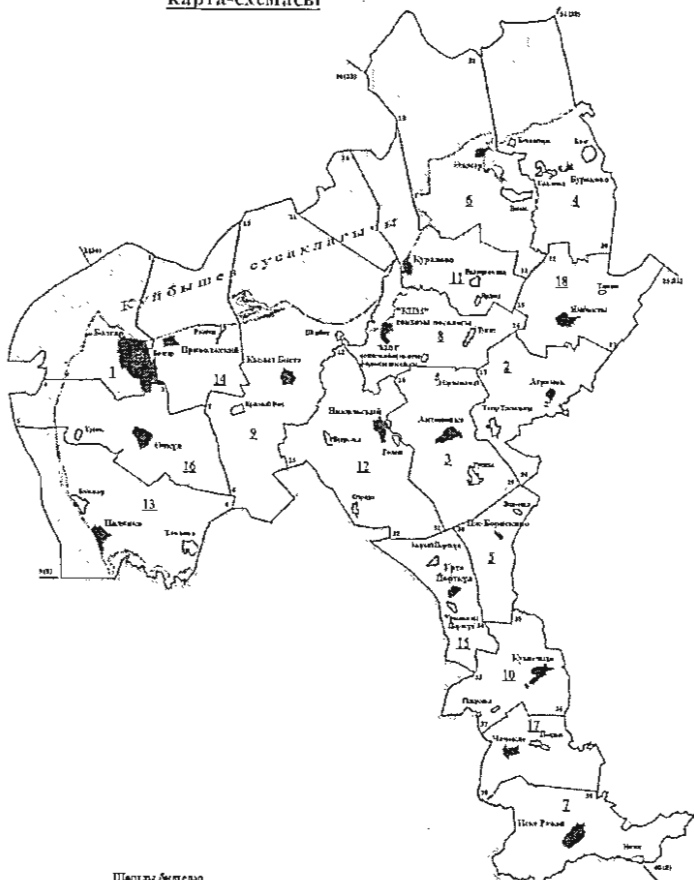
**“Аерым муниципаль берәмлекләрнең территорияләре чикләрен үзгәртү һәм “Спас муниципаль районы” муниципаль берәмлегенең һәм аның составындагы муниципаль берәмлекләрнең территорияләре чикләрен билгеләү һәм аларның статусы турында” Татарстан Республикасы Законына үзгәрешләр кертү хақында” Татарстан Республикасы законы проектына**

**ЧАГЫШТЫРМА ТАБЛИЦА**

№ т/б	Гамәлдәге редакция	Тәкъдим ителүче үзгәрешләр	Яңа редакция
	<p>2005 елның 31 гыйнвары № 40-ТРЗ</p> <p align="center"><b>“СПАС МУНИЦИПАЛЬ РАЙОНЫ” МУНИЦИПАЛЬ БЕРӘМЛЕГЕНЕҢ ҺӘМ АНЫҢ СОСТАВЫНДАГЫ МУНИЦИПАЛЬ БЕРӘМЛЕКЛӘРНЕҢ ТЕРРИТОРИЯЛӘРЕ ЧИКЛӘРЕН БИЛГЕЛӘУ ҺӘМ АЛАРНЫҢ СТАТУСЫ ТУРЫНДА ТАТАРСТАН РЕСПУБЛИКАСЫ ЗАКОНЫ</b></p> <p align="center">Татарстан Республикасы Дәүләт Советы тарафыннан 2005 елның 26 гыйнварында кабул ителде</p> <p>(29.07.2008 № 42-ТРЗ, 27.07.2009 № 30-ТРЗ, 14.06.2013 № 46-ТРЗ, 22.11.2014 № 100-ТРЗ номерлы Татарстан Республикасы законнары редакциясендә)</p>		<p align="center"><b>"АЕРЫМ МУНИЦИПАЛЬ БЕРӘМЛЕКЛӘРНЕҢ ТЕРРИТОРИЯЛӘРЕ ЧИКЛӘРЕН ҮЗГӘРТҮ ҺӘМ "СПАС МУНИЦИПАЛЬ РАЙОНЫ" МУНИЦИПАЛЬ БЕРӘМЛЕГЕНЕҢ ҺӘМ АНЫҢ СОСТАВЫНДАГЫ МУНИЦИПАЛЬ БЕРӘМЛЕКЛӘРНЕҢ ТЕРРИТОРИЯЛӘРЕ ЧИКЛӘРЕН БИЛГЕЛӘУ ҺӘМ АЛАРНЫҢ СТАТУСЫ ТУРЫНДА" ТАТАРСТАН РЕСПУБЛИКАСЫ ЗАКОНЫНА ҮЗГӘРЕШЛӘР КЕРТҮ ХАКЫНДА</b></p> <p align="center"><b>ТАТАРСТАН РЕСПУБЛИКАСЫ ЗАКОНЫ</b></p>

**"Спас муниципаль району"  
муниципаль берәмлеге составына керүче  
муниципаль берәмлекләрнең чикләре  
карта-схемасы**

"Спас муниципаль району"  
муниципаль берәмлегенә һәм аның  
составына керүче муниципаль берәмлекләрнең  
территорияләре үзгәртелгән билгеләү һәм  
аларның статусы турында Татарстан  
Республикасы Законнары  
1 нче кушымына



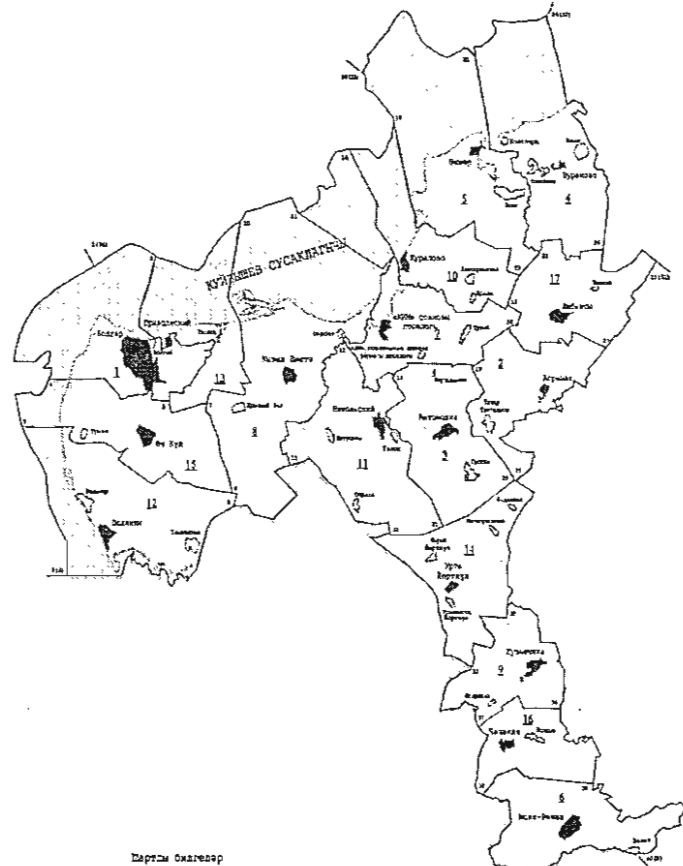
- Шартлы билгеләр
- республика чиге
  - муниципаль район чиге
  - тоташу ноктасынан тартылган сызык
  - 10 — административ чикләре һәм аларның сан белән белгеләнелә
  - 0 — торак пунктлар
  - муниципаль районның административ үзәге
  - административ үзәге

- Муниципаль районның  
чикләш чикләре тасвирламасы
- 9(3) - 1(34) - Таттә муниципаль району
  - 1(34) - 20(33) - Казан Тамагы муниципаль району
  - 20(33) - 24(32) - Ләйс муниципаль району
  - 24(32) - 25(31) - Алексеевск муниципаль району
  - 25(31) - 40(2) - Спас муниципаль району
  - 40(2) - 9(3) - Удьяновск өлкәсе

**1 нче  
кушымтаны  
түбәндәге  
редакциядә  
бәян итәргә:**

**"Спас муниципаль району"  
муниципаль берәмлеге составына керә торган  
муниципаль берәмлекләрнең чикләре  
карта-схемасы**

"Спас муниципаль району"  
муниципаль берәмлегенә һәм аның  
составына керүче муниципаль берәмлекләрнең  
территорияләре үзгәртелгән билгеләү  
һәм аларның статусы турында  
Татарстан Республикасы Законнары  
1 кушымына



- Шартлы билгеләр
- Татарстан Республикасы чиге
  - муниципаль район чиге
  - тоташу ноктасынан тартылган сызык
  - 10 — административ чикләре һәм аларның сан белән белгеләнелә
  - 0 — торак пунктлар
  - муниципаль районның административ үзәге
  - административ үзәге

- Муниципаль районның  
чикләре тасвирламасы
- 5(3) - 2(34) - Таттә муниципаль району
  - 1(34) - 20(33) - Казан Тамагы муниципаль району
  - 20(33) - 24(32) - Ләйс муниципаль району
  - 24(32) - 25(31) - Алексеевск муниципаль району
  - 25(31) - 40(2) - Спас муниципаль району
  - 40(2) - 9(3) - Удьяновск өлкәсе



"Спас муниципаль району" муниципаль берәмлеге составына керүче шәһәр һәм авыл жирлекләре		"Спас муниципаль району" муниципаль берәмлеге составына керүче шәһәр һәм авыл жирлекләре	
Карта-схемада №	Муниципаль берәмлек	Карта-схемада №	Муниципаль берәмлек
1	Болгар шәһәре	1	Болгар шәһәре
2	Аграмак авыл жирлеге	2	Аграмак авыл жирлеге
3	Антоновка авыл жирлеге	3	Антоновка авыл жирлеге
4	Бураково авыл жирлеге	4	Бураково авыл жирлеге
5	Әжмәр авыл жирлеге	5	Әжмәр авыл жирлеге
6	Иске Рәжәп авыл жирлеге	6	Иске Рәжәп авыл жирлеге
7	"КИМ" авыл жирлеге	7	"КИМ" авыл жирлеге
8	Кызыл Бистә авыл жирлеге	8	Кызыл Бистә авыл жирлеге
9	Кузнечиха авыл жирлеге	9	Кузнечиха авыл жирлеге
10	Куралово авыл жирлеге	10	Куралово авыл жирлеге
11	Никольский авыл жирлеге	11	Никольский авыл жирлеге
12	Полянка авыл жирлеге	12	Полянка авыл жирлеге
13	Приволжский авыл жирлеге	13	Приволжский авыл жирлеге
14	Урта Йорткул авыл жирлеге	14	Урта Йорткул авыл жирлеге
15	Өчкул авыл жирлеге	15	Өчкул авыл жирлеге
16	Чәчәкле авыл жирлеге	16	Чәчәкле авыл жирлеге
17	Ямбақты авыл жирлеге	17	Ямбақты авыл жирлеге
2.	"Спас муниципаль району" муниципаль берәмлегенә һәм		

аның составындагы муниципаль берәмлекләрнен территорияләре чикләрен билгеләү һәм аларның статусы турында" Татарстан Республикасы Законына 3 нче кушымта

**Спас муниципаль районының  
"Болгар шәһәре" муниципаль берәмлеге  
территориясе чигенен  
картографик тасвирламасы**

"Болгар шәһәре" муниципаль берәмлеге чиге Приволжский авыл җирлеге белән чиктәш җирдә 2 нче тоташу ноктасыннан алып, сынык сызык ясап, көньякка 8,4 км Куйбышев сусаклагычы акваториясе буенча сульях ярга кадәр уза, аннары авыл хужалыгы җирләре буенча көньяк-көнчыгышка 200 м, профильле автомобиль юлына бүлеп бирелгән полосаны һәм чокырларны кисеп үтеп, көньяк-көнбатышка 650 м, көнбатышка 350 м, көньяк-көнчыгышка 100 м аэродромга кадәр бара, аэродром буенча көньяк-көнчыгышка 650 м уза, алга таба авыл хужалыгы җирләре буенча көньякка 650 м, төньяк-көнчыгышка 700 м, саклау валын һәм "Базарлы Матак – Болгар" – Ржавец автомобиль юлына бүлеп бирелгән полосаны кисеп үтеп, көньяк-көнчыгышка 1,0 км, көньяк-көнбатышка 150 м уза, аннары көньякка урман массивының

Бишенче  
һәм  
алтынчы  
абзацларны  
түбәндәге  
редакциядә  
бәян итәргә:

"Болгар шәһәре" муниципаль берәмлеге чиге Приволжский авыл җирлеге белән чиктәш җирдә 2 нче тоташу ноктасыннан алып, сынык сызык ясап, көньякка таба 8,4 км Куйбышев сусаклагычы акваториясе буенча аның ярына кадәр уза, шушы яр буйлап көнчыгышка таба 550 м бара, алга таба "Болгар урманчылыгы" Татарстан Республикасы дәүләт бюджет учреждениесенен Спас участок урманчылыгындагы 53 нче урман кварталының көнбатыш чиге буйлап көньяк-көнчыгышка таба 100 м, урман массивының көньяк чиге буйлап көнбатышка таба 40 м уза, аннары авыл хужалыгы җирләре буенча көньякка таба 250 м, дамбаның көнчыгыш чиге буйлап 700 м уза, шуннан соң авыл хужалыгы җирләре буенча көньяк-көнбатышка таба 150 м, "Базарлы Матак – Болгар" – Ржавец автомобиль юлына бүлеп бирелгән полосаны кисеп үтеп, төньяк-көнчыгышка таба 550 м бара, шушы

көнбатыш чиге буенча 150 м бара, алга таба авыл хужалыгы жирләре буенча көньяк-көнчыгышка, урман массивын һәм сакланулы урман полосасын кисеп үтеп, Базарлы Матак – Болгар автомобиль юлына кадәр 750 м бара, аннары әлеге автомобиль юлына бүлөп бирелгән полосаның төньяк чиге буенча көнчыгышка 600 м, алга таба, әлеге автомобиль юлына бүлөп бирелгән полосаны һәм урман полосасын кисеп үтеп, авыл хужалыгы жирләре буенча көньяк-көнчыгышка 300 м "Болгар шәһәре" муниципаль берәмлеге, Приволжский һәм Өчкүл авыл жирлекләре чикләре тоташкан урында Приволжский поселогыннан 3,1 км көньякта урнашкан 3 нче тоташу ноктасына кадәр уза.

"Болгар шәһәре" муниципаль берәмлеге чиге Өчкүл авыл жирлеге белән чиктәш жирдә 3 нче тоташу ноктасыннан алып авыл хужалыгы жирләре буенча көнбатышка 50 м, урман массивының төньяк чиге буенча 100 м, авыл хужалыгы жирләре буенча Болгар – Танкеевка автомобиль юлына кадәр 1,2 км бара, шуннан соң әлеге автомобиль юлына бүлөп бирелгән полосаның көнчыгыш чиге буенча көньякка 750 м уза, аннары, әлеге автомобиль юлын кисеп үтеп, авыл хужалыгы жирләре буенча көнбатышка 350 м бара, алга таба, сынык сызык ясап, "Болгар урманчылыгы" Татарстан Республикасы дәүләт бюджет учреждениесенә

автомобиль юлына бүлөп бирелгән полосаның көньяк чиге буйлап 600 м уза, шуннан соң, "Базарлы Матак – Болгар" – Ржавец автомобиль юлына бүлөп бирелгән полосаны һәм профильле автомобиль юлы полосасын кисеп үтеп, авыл хужалыгы жирләре буенча көньякка таба 250 м, профильле автомобиль юлына бүлөп бирелгән полосаның көнбатыш чиге буйлап 150 м бара, аннары, урман массивын кисеп үтеп, авыл хужалыгы жирләре буенча төньяк-көнбатышка таба 750 м Куйбышев сусаклагычы ярына кадәр уза, шушы яр буйлап көнчыгышка таба 650 м бара, шуннан соң, сынык сызык ясап, сазланган ярны кисеп, көньяк-көнбатышка, көньякка таба 25 м, сынык сызык ясап, 54 нче, 61 нче нче урман кварталларының көнбатыш чиге буйлап көньяк-көнбатышка таба 600 м һәм көньяк-көнчыгышка таба 550 м уза, урман массивының көнбатыш чиге буйлап 50 м, авыл хужалыгы жирләре буенча 150 м, 61 нче урман кварталының көнбатыш чиге буйлап 50 м һәм авыл хужалыгы жирләре буенча 100 м бара, аннары, сынык сызык ясап, "Базарлы Матак – Болгар" – Ржавец автомобиль юлы буйлап көнчыгышка таба 2,4 км бара, шуннан соң авыл хужалыгы жирләре буенча төньяк-көнчыгышка таба 900 м, көньяк-көнчыгышка таба 400 м, көньяк-көнбатышка таба 800 м, көнбатышка таба 600 м, сынык сызык ясап, көньяк-көнчыгышка таба 850 м һәм көньяк-көнбатышка таба 1,0 км уза, аннары урман полосасының төньяк чиге буйлап көнбатышка таба 200 м һәм, сынык сызык

Спас участок урманчылыгындагы 29 нчы урман кварталының көньяк-көнчыгыш һәм көньяк чикләре буйлап көньяк-көнбатышка 1,3 км һәм 28 нче урман кварталы буйлап 1,7 км бара, аннары 28 нче, 21 нче урман кварталларының көньяк-көнбатыш чиге буенча төньяк-көнбатышка 2,5 км уза, алга таба 14, 13, 12 нче урман кварталларының көньяк чиге буенча көнбатышка 3,1 км Куйбышев сусаклагычының суляк ярына кадәр уза, Куйбышев сусаклагычы акваториясе буйлап 2,0 км 4 нче тоташу ноктасына кадәр бара.

ясап, урман полосасының көнбатыш чиге буйлап көньякка таба 200 м бара, шуннан соң авыл хужалыгы җирләре буенча көньяк-көнбатышка таба 300 м, инешне кисеп үтеп, көньяк-көнчыгышка таба 200 м, көньяк-көнбатышка таба 1,0 км уза, урман полосасының көньяк-көнчыгыш чиге буйлап 1,4 км, аннары, сынык сызык ясап, авыл хужалыгы җирләре буенча көньякка таба 200 м бара, шуннан соң урман утыртмаларының төньяк чиге буйлап көнбатышка таба 200 м, төньяк-көнбатыш чиге буйлап көньяк-көнбатышка таба 500 м һәм көнбатыш чиге буйлап көньякка таба 300 м уза, аннары, сынык сызык ясап, урман полосаларын кисеп үтеп, көньяк-көнбатышка таба 150 м бара, шуннан соң урман полосасының көньяк чиге буйлап көнбатышка таба 100 м, авыл хужалыгы җирләре буенча 100 м, урман полосасының көньяк чиге буйлап 750 м, авыл хужалыгы җирләре буенча 100 м, урман полосасының көньяк чиге буйлап 200 м уза, аннары авыл хужалыгы җирләре буенча көньякка таба 150 м, урман полосасының көнбатыш чиге буйлап 650 м "Болгар шәһәре" муниципаль берәмлеге, Приволжский һәм Өчкүл авыл җирлекләре чикләре тоташкан урында Өчкүл авылыннан 3,0 км төньяк-көнчыгышта урнашкан 3 нче тоташу ноктасына кадәр бара.

"Болгар шәһәре" муниципаль берәмлеге чиге Өчкүл авыл җирлеге белән чиктәш җирдә 3 нче тоташу ноктасыннан алып авыл хужалыгы җирләре буенча көнбатышка таба 1,0 км, производство

			<p>объектының көньяк чиге буйлап 300 м, профильле автомобиль юлына бүлеп бирелгән полосаның көньяк чиге буйлап Болгар – Танкеевка автомобиль юлына кадәр 550 м уза, әлеге автомобиль юлына бүлеп бирелгән полосаның көнчыгыш чиге буйлап төньякка таба 800 м бара, аннары, шушы автомобиль юлын кисеп үтеп, авыл хужалыгы жирләре буенча көнбатышка таба 350 м уза, шуннан соң, сынык сызык ясап, "Болгар урманчылыгы" Татарстан Республикасы дәүләт бюджет учреждениесенең Спас участок урманчылыгындагы 29 нчы урман кварталының көньяк-көнчыгыш һәм көньяк чикләре буйлап көньяк-көнбатышка таба 1,8 км һәм 28 нче урман кварталы буенча 1,3 км бара, аннары 28 нче, 21 нче нче урман кварталларының көньяк-көнбатыш чиге буйлап төньяк-көнбатышка таба 2,3 км уза, шуннан соң 14, 13, 12 нче урман кварталларының көньяк чиге буенча көнбатышка таба Куйбышев сусаклагычы ярына кадәр 3,1 км бара, сусаклагыч акваториясе буйлап 2,0 км 4 нче тоташу ноктасына кадәр уза.</p>
3	<p>"Спас муниципаль районы" муниципаль берәмлегенең һәм аның составындагы муниципаль берәмлекләренең территорияләре чикләрен билгеләү һәм аларның статусы турында" Татарстан Республикасы Законына 16 нчы кушымта</p>		

**Спас муниципаль районының  
"Приволжский авыл җирлеге" муниципаль  
берәмлеге территориясе чигенең  
картографик тасвирламасы**

Приволжский авыл җирлеге чиге Өчкүл авыл җирлеге белән чиктәш җирдә 7 нче тоташу ноктасыннан алып көньяк-көнбатышка, сынык сызык ясап, урман полосасының көньяк-көнчыгыш чиге буйлап 1,4 км уза, аннары авыл хужалыгы җирләре буенча көньяк-көнбатышка 2,0 км, төньяк-көнбатышка 250 м урман полосасына кадәр бара, әлеге урман полосасының көнбатыш чиге буйлап төньякка 1,5 км уза, аннары авыл хужалыгы җирләре буенча төньяк-көнбатышка 950 м Приволжский, Өчкүл авыл җирлекләре һәм "Болгар шәһәре" муниципаль берәмлеге чикләре тоташкан урында Приволжский поселогыннан 3,1 км көньякта урнашкан 3 нче тоташу ноктасына кадәр уза.

Приволжский авыл җирлеге чиге "Болгар шәһәре" муниципаль берәмлеге белән чиктәш җирдә 2 нче тоташу ноктасыннан алып, сынык сызык ясап, көньякка 8,4 км Куйбышев сусаклагычы акваториясе буенча сулъяк ярга кадәр уза, аннары авыл хужалыгы җирләре буенча көньяк-көнчыгышка 200 м, профильле автомобиль юлына бүлеп бирелгән полосаны

Бишенче  
һәм  
алтынчы  
абзацларны  
түбәндәге  
редакциядә  
бөян итәргә:

"Приволжский авыл җирлеге чиге Өчкүл авыл җирлеге белән чиктәш җирдә 7 нче тоташу ноктасыннан алып, сынык сызык ясап, көньяк-көнбатышка таба урман полосасының көньяк-көнчыгыш чиге буйлап 1,4 км уза, аннары авыл хужалыгы җирләре буенча көньяк-көнбатышка 2,0 км, төньяк-көнбатышка 250 м урман полосасына кадәр бара, әлеге урман полосасының көнбатыш чиге буйлап 900 м Приволжский, Өчкүл авыл җирлекләре һәм "Болгар шәһәре" муниципаль берәмлеге чикләре тоташкан урында Өчкүл авылыннан 3,0 км төньяк-көнчыгышта урнашкан 3 нче тоташу ноктасына кадәр уза.

Приволжский авыл җирлеге чиге "Болгар шәһәре" муниципаль берәмлеге белән чиктәш җирдә 2 нче тоташу ноктасыннан алып, сынык сызык ясап, көньякка таба 8,4 км Куйбышев сусаклагычы акваториясе буенча аның ярына кадәр уза, шушы яр буйлап көнчыгышка таба 550 м бара, алга таба "Болгар урманчылыгы" Татарстан Республикасы дәүләт бюджет учреждениесенең Спас участок урманчылыгындагы 53 нче урман кварталының көнбатыш чиге буйлап көньяк-көнчыгышка таба 100 м, урман массивының көньяк чиге буйлап

Һәм чокырларны кисеп үтеп, көньяк-көнбатышка 650 м, көнбатышка 350 м, көньяк-көнчыгышка 100 м аэродромга кадәр бара, аэродром буенча көньяк-көнчыгышка 650 м уза, алга таба авыл хужалыгы җирләре буенча көньякка 650 м, төньяк-көнчыгышка 700 м, саклау валын һәм "Базарлы Матак – Болгар" – Ржавец автомобиль юлына бүлеп бирелгән полосаны кисеп үтеп, көньяк-көнчыгышка 1,0 км, көньяк-көнбатышка 150 м уза, аннары урман массивының көнбатыш чиге буенча көньякка 150 м бара, алга таба авыл хужалыгы җирләре буенча көньяк-көнчыгышка, урман массивын һәм сакланулы урман полосасын кисеп үтеп, Базарлы Матак – Болгар автомобиль юлына кадәр 750 м бара, аннары әлеге автомобиль юлына бүлеп бирелгән полосаның төньяк чиге буенча көнчыгышка 600 м уза, алга таба, әлеге автомобиль юлына бүлеп бирелгән полосаны һәм урман полосасын кисеп үтеп, авыл хужалыгы җирләре буенча көньяк-көнчыгышка 300 м 3 нче тоташу ноктасына кадәр уза.

көнбатышка таба 40 м уза, аннары авыл хужалыгы җирләре буенча көньякка таба 250 м, дамбаның көнчыгыш чиге буйлап 700 м уза, шуннан соң авыл хужалыгы җирләре буенча көньяк-көнбатышка таба 150 м, "Базарлы Матак – Болгар" – Ржавец автомобиль юлына бүлеп бирелгән полосаны кисеп үтеп, төньяк-көнчыгышка таба 550 м бара, шушы автомобиль юлына бүлеп бирелгән полосаның көньяк чиге буйлап 600 м уза, шуннан соң, "Базарлы Матак – Болгар" – Ржавец автомобиль юлына бүлеп бирелгән полосаны һәм профильле автомобиль юлы полосасын кисеп үтеп, авыл хужалыгы җирләре буенча көньякка таба 250 м, профильле автомобиль юлына бүлеп бирелгән полосаның көнбатыш чиге буйлап 150 м бара, аннары, урман массивын кисеп үтеп, авыл хужалыгы җирләре буенча төньяк-көнбатышка таба 750 м Куйбышев сусаклагычы ярына кадәр уза, шушы яр буйлап көнчыгышка таба 650 м бара, шуннан соң, сынык сызык ясап, сазланган ярны кисеп, көньяк-көнбатышка, көньякка таба 25 м, сынык сызык ясап, 54 нче, 61 нче нче урман кварталларының көнбатыш чиге буйлап көньяк-көнбатышка таба 600 м һәм көньяк-көнчыгышка таба 550 м уза, урман массивының көнбатыш чиге буйлап 50 м, авыл хужалыгы җирләре буенча 150 м, 61 нче урман кварталының көнбатыш чиге буйлап 50 м һәм авыл хужалыгы җирләре буенча 100 м бара, аннары, сынык сызык ясап, "Базарлы Матак – Болгар" – Ржавец автомобиль юлы буйлап көнчыгышка таба 2,4 км

бара, шуннан соң авыл хужалыгы жирлэре буенча төньяк-көнчыгышка таба 900 м, көньяк-көнчыгышка таба 400 м, көньяк-көнбатышка таба 800 м, көнбатышка таба 600 м, сынык сызык ясап, көньяк-көнчыгышка таба 850 м һәм көньяк-көнбатышка таба 1,0 км уза, аннары урман полосасының төньяк чиге буйлап көнбатышка таба 200 м һәм, сынык сызык ясап, урман полосасының көнбатыш чиге буйлап көньякка таба 200 м бара, шуннан соң авыл хужалыгы жирлэре буенча көньяк-көнбатышка таба 300 м, инешне кисеп үтеп, көньяк-көнчыгышка таба 200 м, көньяк-көнбатышка таба 1,0 км уза, урман полосасының көньяк-көнчыгыш чиге буйлап 1,4 км, аннары, сынык сызык ясап, авыл хужалыгы жирлэре буенча көньякка таба 200 м бара, шуннан соң урман утыртмаларының төньяк чиге буйлап көнбатышка таба 200 м, төньяк-көнбатыш чиге буйлап көньяк-көнбатышка таба 500 м һәм көнбатыш чиге буйлап көньякка таба 300 м уза, аннары, сынык сызык ясап, урман полосаларын кисеп үтеп, көньяк-көнбатышка таба 150 м бара, шуннан соң урман полосасының көньяк чиге буйлап көнбатышка таба 100 м, авыл хужалыгы жирлэре буенча 100 м, урман полосасының көньяк чиге буйлап 750 м, авыл хужалыгы жирлэре буенча 100 м, урман полосасының көньяк чиге буйлап 200 м уза, аннары авыл хужалыгы жирлэре буенча көньякка таба 150 м, урман полосасының көнбатыш чиге буйлап 650 м 3 нче тоташу ноктасына кадәр бара.";



4.	<p>"Спас муниципаль районы" муниципаль берәмлегенең һәм аның составындагы муниципаль берәмлекләренең территорияләре чикләрен билгеләү һәм аларның статусы турында" Татарстан Республикасы Законына 18 нче кушымта</p> <p><b>Спас муниципаль районының "Өчкүл авыл җирлеге" муниципаль берәмлеге территориясә чигенең картографик тасвирламасы</b></p> <p>Өчкүл авыл җирлеге чиге "Болгар шәһәре" муниципаль берәмлеге белән чиктәш җирдә Өчкүл авыл җирлеге, "Болгар шәһәре" муниципаль берәмлеге һәм Приволжский авыл җирлеге чикләре тоташкан урында Приволжский поселогынан 3,1 км көньякта урнашкан 3 нче тоташу ноктасыннан алып авыл хужалыгы җирләре буенча көнбатышка 50 м, урман массивының төньяк чиге буенча 100 м, авыл хужалыгы җирләре буенча Болгар – Танкеевка автомобиль юлына кадәр 1,2 км бара, шуннан соң әлеге автомобиль юлына бүлеп бирелгән полосаның көнчыгыш чиге буенча көньякка 750 м уза, аннары, әлеге автомобиль юлын кисеп үтеп, авыл хужалыгы җирләре буенча көнбатышка 350 м бара, аннары, сынык сызык</p>	<p>Дүртенче һәм бишенче абзацларны түбәндәге редакциядә баян итәргә:</p>	<p>Өчкүл авыл җирлеге чиге "Болгар шәһәре" муниципаль берәмлеге белән чиктәш җирдә Өчкүл авыл җирлеге, "Болгар шәһәре" муниципаль берәмлеге һәм Приволжский авыл җирлеге чикләре тоташкан урында Өчкүл авылынан 3,0 км төньяк-көнчыгышта урнашкан 3 нче тоташу ноктасыннан алып авыл хужалыгы җирләре буенча көнбатышка таба 1,0 км, производство объектының көньяк чиге буйлап 300 м, профильле автомобиль юлына бүлеп бирелгән полосаның көньяк чиге буйлап Болгар – Танкеевка автомобиль юлына кадәр 550 м уза, әлеге автомобиль юлына бүлеп бирелгән полосаның көнчыгыш чиге буйлап төньякка таба 800 м бара, аннары, шушы автомобиль юлын кисеп үтеп, авыл хужалыгы җирләре буенча көнбатышка таба 350 м уза, шуннан соң, сынык сызык ясап, "Болгар</p>
----	--	--	--

ясап, "Болгар урманчылыгы" Татарстан Республикасы дәүләт бюджет учреждениесенең Спас участок урманчылыгындагы 29 нчы урман кварталының көньяк-көнчыгыш һәм көньяк чикләре буйлап көньяк-көнбатышка 1,3 км, 28 нче урман кварталы буйлап 1,7 км бара, аннары 28 нче, 21 нче урман кварталларының көньяк-көнбатыш чиге буенча 2,5 км төньяк-көнбатышка уза, алга таба 14, 13, 12 нче урман кварталларының көньяк чиге буенча көнбатышка 3,1 км Куйбышев сусаклагычының суляк ярына кадәр уза, сусаклагыч акваториясе буйлап 2,0 км 4 нче тоташу ноктасына кадәр бара.

Өчкүл авыл җирлеге чиге Приволжский авыл җирлеге белән чиктәш җирдә Өчкүл, Приволжский, Кызыл Бистә авыл җирлекләре чикләре тоташкан урында Красный Вал авылыннан 2,3 км көнбатышта урнашкан 7 нче тоташу ноктасыннан алып көньяк-көнбатышка, сынык сызык ясап, урман полосасының көньяк-көнчыгыш чиге буйлап 1,4 км уза, аннары авыл хужалыгы җирләре буенча көньяк-көнбатышка 2,0 км, төньяк-көнбатышка 250 м урман полосасына кадәр бара, шуннан соң әлеге урман полосасының көнбатыш чиге буйлап төньякка 1,5 км уза, аннары авыл хужалыгы җирләре буенча төньяк-көнбатышка 950 м 3 нче тоташу ноктасына кадәр уза.

урманчылыгы" Татарстан Республикасы дәүләт бюджет учреждениесенең Спас участок урманчылыгындагы 29 нчы урман кварталының көньяк-көнчыгыш һәм көньяк чикләре буйлап көньяк-көнбатышка таба 1,8 км һәм 28 нче урман кварталы буенча 1,3 км бара, аннары 28 нче, 21 нче нче урман кварталларының көньяк-көнбатыш чиге буйлап төньяк-көнбатышка таба 2,3 км уза, шуннан соң 14, 13, 12 нче урман кварталларының көньяк чиге буенча көнбатышка таба Куйбышев сусаклагычы ярына кадәр 3,1 км бара, сусаклагыч акваториясе буйлап 2,0 км 4 нче тоташу ноктасына кадәр уза.

Өчкүл авыл җирлеге чиге Приволжский авыл җирлеге белән чиктәш җирдә Өчкүл, Приволжский һәм Кызыл Бистә авыл җирлекләре чикләре тоташкан урында Красный Вал авылыннан 2,3 км көнбатышта урнашкан 7 нче тоташу ноктасыннан алып, сынык сызык ясап, урман полосасының көньяк-көнчыгыш чиге буйлап көньяк-көнбатышка таба 1,4 км уза, аннары авыл хужалыгы җирләре буенча көньяк-көнбатышка таба 2,0 км, төньяк-көнбатышка таба урман полосасына кадәр 250 м бара, әлеге урман полосасының көнбатыш чиге буйлап 900 м 3 нче тоташу ноктасына кадәр уза.

--	--	--	--

**«Аерым муниципаль берәмлекләрнең территорияләре чикләрен үзгәртү  
һәм «Спас муниципаль районы» муниципаль берәмлегенең һәм аның  
составындагы муниципаль берәмлекләрнең территорияләре чикләрен  
билгеләү һәм аларның статусы турында» Татарстан Республикасы  
Законына үзгәрешләр кертү хакында»  
Татарстан Республикасы законы проектына  
ФИНАНС-ИКЪТИСАДЫЙ НИГЕЗЛӘУ**

«Аерым муниципаль берәмлекләрнең территорияләре чикләрен үзгәртү  
һәм «Спас муниципаль районы» муниципаль берәмлегенең һәм аның  
составындагы муниципаль берәмлекләрнең территорияләре чикләрен  
билгеләү һәм аларның статусы турында» Татарстан Республикасы Законына  
үзгәрешләр кертү хакында» Татарстан Республикасы законын кабул итү  
Татарстан Республикасы бюджетыннан өстәмә акча бүлеп бирүне таләп  
итми.



Правовое управление

420060, г. Казань, площадь Свободы, 1  
тел.: 267-63-70, 267-63-71  
e-mail: jurist@gossov.tatarstan.ru

Хокук идарәсе

420060, Казан шәһәре, Ирек мәйданы, 1  
тел.: 267-63-70, 267-63-71  
e-mail: jurist@gossov.tatarstan.ru

Председателю  
Государственного Совета  
Республики Татарстан  
Ф.Х. Мухаметшину

### ЗАКЛЮЧЕНИЕ

на проект закона Республики Татарстан № 312-5  
«Об изменении границ территорий отдельных муниципальных образований и внесении изменений в Закон Республики Татарстан «Об установлении границ территорий и статусе муниципального образования «Спасский муниципальный район» и муниципальных образований в его составе»

Изучив указанный законопроект, Правовое управление сообщает, что замечаний правового характера к нему не имеется.

В соответствии с методикой проведения антикоррупционной экспертизы нормативных правовых актов и проектов нормативных правовых актов, утвержденной постановлением Правительства Российской Федерации от 26 февраля 2010 года № 96, законопроект рассмотрен на предмет выявления в нем коррупциогенных факторов для их последующего устранения. По результатам антикоррупционной экспертизы законопроекта коррупциогенные факторы не выявлены.

Начальник Правового управления  
Аппарата Государственного Совета  
Республики Татарстан

М.Б. Сунгатуллин