

Проект

Вносится
Советом Мамадышского
муниципального района
Республики Татарстан

ЗАКОН РЕСПУБЛИКИ ТАТАРСТАН

Об изменении границ территорий отдельных муниципальных образований и внесении изменений в Закон Республики Татарстан «Об установлении границ территорий и статусе муниципального образования «Мамадышский муниципальный район» и муниципальных образований в его составе»

Статья 1

Изменить границы территорий входящих в состав Мамадышского муниципального района муниципальных образований:

- 1) «город Мамадыш», «Красногорское сельское поселение», «Нижнеошминское сельское поселение» и «Отарское сельское поселение» согласно приложению 1 к настоящему Закону;
- 2) «Ишкеевское сельское поселение» и «Малокирменское сельское поселение» согласно приложению 2 к настоящему Закону.

Статья 2

Внести в Закон Республики Татарстан от 31 января 2005 года № 35-ЗРТ «Об установлении границ территорий и статусе муниципального образования «Мамадышский муниципальный район» и муниципальных образований в его составе» (Ведомости Государственного Совета Татарстана, 2005, № 1 (III часть); 2008, № 11 (III часть); 2010, № 5 (I часть); 2013, № 5) следующие изменения:

- 1) приложения 1 – 5 изложить в следующей редакции:

Карта-схема
границ муниципальных образований, входящих в состав
муниципального образования
«Мамадышский муниципальный район»

«Приложение 1
 к Закону Республики Татарстан
 «Об установлении границ территорий
 и статусе муниципального образования
 «Мамадышский муниципальный район»
 и муниципальных образований в его составе»



Условные обозначения

- граница Республики Татарстан
- граница муниципального района
- номер узловой точки
- границы поселений и их номера
- населенные пункты
- административный центр муниципального района
- административный центр поселения

Описание смежных границ
 муниципального района

- 5 (52) – 70 (15)
- 70 (15) – 74 (16)
- 74 (16) – 75 (61)
- 75 (61) – 73 (60)
- 73 (60) – 52 (59)
- 52 (59) – 1 (53)
- 1 (53) – 5 (52)
- Кукморский муниципальный район
- Удмуртская Республика
- Елабужский муниципальный район
- Нижнекамский муниципальный район
- Чистопольский муниципальный район
- Рыбно-Слободский муниципальный район
- Тюлячинский муниципальный район

Городское и сельские поселения,
входящие в состав муниципального образования
«Мамадышский муниципальный район»

№ на карте-схеме	Муниципальное образование
1	город Мамадыш
2	Албайское сельское поселение
3	Верхнеошминское сельское поселение
4	Дюсьметьевское сельское поселение
5	Ишкеевское сельское поселение
6	Катмышское сельское поселение
7	Кемеш-Кульское сельское поселение
8	Кляушское сельское поселение
9	Красногорское сельское поселение
10	Куюк-Ерыксинское сельское поселение
11	Малокирменское сельское поселение
12	Нижнеошминское сельское поселение
13	Нижнесуньское сельское поселение
14	Нижнетаканьшское сельское поселение
15	Нижнешандерское сельское поселение
16	Никифоровское сельское поселение
17	Олуязское сельское поселение
18	Омарское сельское поселение
19	Отарское сельское поселение
20	Сокольское сельское поселение
21	Среднекирменское сельское поселение
22	Суньское сельское поселение
23	Тавельское сельское поселение
24	Уразбахтинское сельское поселение
25	Урманчеевское сельское поселение
26	Усалинское сельское поселение
27	Шадчинское сельское поселение
28	Шемяковское сельское поселение
29	Якинское сельское поселение

Приложение 2
к Закону Республики Татарстан
«Об установлении границ территорий и статусе
муниципального образования «Мамадышский
муниципальный район» и муниципальных
образований в его составе»

**Картографическое описание границы территории
муниципального образования «Мамадышский муниципальный район»**

Настоящее картографическое описание является описанием карты-схемы границы территории муниципального образования «Мамадышский муниципальный район» (приложение 1 к Закону Республики Татарстан «Об установлении границ территорий и статусе муниципального образования «Мамадышский муниципальный район» и муниципальных образований в его составе»).

Мамадышский муниципальный район граничит с Удмуртской Республикой, Кукморским, Рыбно-Слободским, Чистопольским, Тюлячинским, Нижнекамским и Елабужским муниципальными районами.

Граница муниципального образования «Мамадышский муниципальный район» по смежеству с Удмуртской Республикой проходит от узловой точки 70(15), расположенной в акватории реки Вятка в 2,8 км на юго-восток от села Гурьевка на стыке границ Мамадышского, Кукморского муниципальных районов и Удмуртской Республики, до узловой точки 74(16), расположенной в акватории реки Вятка в 2,5 км на север от деревни Новый Черкас на стыке границ Мамадышского, Елабужского муниципальных районов и Удмуртской Республики, по административной границе Республики Татарстан.

Граница муниципального образования «Мамадышский муниципальный район» по смежеству с муниципальным образованием «Кукморский муниципальный район» проходит от узловой точки 70(15) вверх по течению реки Вятка 5,9 км, на юго-запад по реке Вятка 250 м до устья впадающего в реку пересыхающего ручья, проходит вверх по течению данного ручья 1,0 км, далее идет ломаной линией на юг 1,2 км по юго-западной границе лесных кварталов 77, 78 Кляушского участкового лесничества Государственного бюджетного учреждения Республики Татарстан «Мамадышское лесничество», на юго-запад 650 м по восточной границе лесной полосы, затем ломаной линией на северо-запад 3,3 км по северной границе лесных кварталов 85, 82, 81, пересекая полосу отвода профилированной автодороги, по северо-восточной границе лесного квартала 80, ломаной линией на северо-восток 3,0 км по восточной границе лесных кварталов 80, 33, 26, на запад 2,1 км по северной границе лесных кварталов 26, 25, пересекая пруд, далее проходит ломаной линией на северо-запад 3,9 км по восточной и северной границам лесных кварталов 22, 21, пересекая ручьи, ломаной линией на юго-запад 6,1 км по северной и западной границам лесных кварталов 21, 20, 19, пересекая ручей и полосу отвода профилированной автодороги, ломаной линией на юго-восток 4,5 км по южной и западной границам лесных кварталов 19, 20, 23, 24, 31, вновь пересекая полосу отвода профилированной автодороги и ручья, идет ломаной линией на юго-запад

6,7 км по западной и северной границам лесных кварталов 31, 30, 29, 28, 27, 35, 34, пересекая ручей, ломаной линией на юг 6,1 км по западной границе лесных кварталов 34, 39, 45, пересекая ручей, далее проходит на север 450 м и ломаной линией на юго-восток 1,0 км по юго-западной границе лесного квартала 45, ломаной линией на юго-запад 1,9 км по северной границе лесных кварталов 50, 49, по северной границе массива леса 50 м, пересекает реку Искубаш, затем идет на запад 150 м по сельскохозяйственным угодьям до пересыхающего ручья, проходит вверх по течению данного ручья 900 м, пересекая полосу отвода профилированной автодороги, на юго-запад по днищу оврага 350 м, далее идет по лесной полосе 1,1 км, по сельскохозяйственным угодьям 400 м, пересекая лесную полосу, обрывистый участок, до ручья, проходит вниз по течению ручья 300 м, ломаной линией на запад по сельскохозяйственным угодьям 50 м и по северной границе лесной полосы 1,4 км, на юго-запад 650 м по восточной и на северо-запад 1,6 км по северо-восточной границам лесной полосы, далее идет 350 м по границе сельскохозяйственных угодий и не используемых в сельском хозяйстве земель, по сельскохозяйственным угодьям 350 м на северо-запад, пересекая овраг, затем проходит 350 м по юго-восточной границе лесного квартала 14, пересекая овраги и ручей, далее идет ломаной линией на север 2,7 км по западной границе лесных кварталов 14, 13, ломаной линией на юго-запад 600 м по сельскохозяйственным угодьям, пересекая овраг, на северо-запад 400 м по юго-западной границе лесной полосы, 50 м по сельскохозяйственным угодьям, 50 м по восточной и ломаной линией на юго-запад 300 м по северной границам лесных посадок, ломаной линией по сельскохозяйственным угодьям 1,0 км, пересекая реку Уча, ручей, полосы отвода профилированной автодороги и автодороги Мамадыш – Кукмор, затем проходит 200 м по северной границе массива древесно-кустарниковой растительности, 50 м по сельскохозяйственным угодьям до ручья, проходит вверх по течению ручья 150 м, по пруду 300 м, далее идет вверх по течению пересыхающего ручья 900 м, на юго-запад 100 м по юго-восточной границе массива леса, 100 м по сельскохозяйственным угодьям, 600 м по лесной полосе, по сельскохозяйственным угодьям 100 м на юго-запад и 100 м на северо-восток, далее идет 1,6 км на запад по южной границе лесных кварталов 315, 314 Кукморского участкового лесничества Государственного бюджетного учреждения Республики Татарстан «Сабинское лесничество», на юго-восток 50 м по сельскохозяйственным угодьям и ломаной линией 650 м по восточной границе лесной полосы, по сельскохозяйственным угодьям 500 м на юго-запад и ломаной линией на юго-восток 1,2 км, затем проходит 1,6 км вниз по течению реки Баш-Арбаши до устья впадающего в данную реку пересыхающего ручья, далее идет 350 м вверх по течению данного ручья, на юго-восток ломаной линией 2,5 км по юго-западной границе лесных кварталов 371, 372 Мешабашского участкового лесничества Государственного бюджетного учреждения Республики Татарстан «Сабинское лесничество», 500 м по юго-западной границе обособленного участка лесного квартала 1 Кляушского участкового лесничества Государственного бюджетного учреждения Республики Татарстан «Мамадышское лесничество», 100 м по восточной границе обособленного участка лесного квартала 417 Мешабашского участкового лесничества Государственного бюджетного учреждения Республики Татарстан «Сабинское лесничество», далее идет 250 м по

сельскохозяйственным угодьям, 250 м по восточной границе лесной полосы, 150 м по сельскохозяйственным угодьям, 50 м по восточной границе обособленного участка лесного квартала 417, по сельскохозяйственным угодьям 400 м на юго-восток и 950 м на юго-запад, 150 м по оврагу, затем вновь по сельскохозяйственным угодьям 250 м, пересекает реку Баш-Арбаши, проходит вверх по течению впадающего в реку Баш-Арбаши пересыхающего ручья 3,3 км, далее проходит по сельскохозяйственным угодьям ломаной линией на юго-запад 1,2 км, по южной границе лесной полосы 450 м, ломаной линией на юго-восток по массиву леса 1,2 км, по сельскохозяйственным угодьям на юго-запад 50 м до реки Чаксы, затем проходит вверх по течению данной реки 650 м, по днищу оврага 400 м на северо-запад, по сельскохозяйственным угодьям 50 м на юго-запад, далее идет 150 м по восточной границе обособленного участка лесного квартала 419, по сельскохозяйственным угодьям 50 м, затем проходит 250 м по восточной границе обособленного участка лесного квартала 419, по сельскохозяйственным угодьям 150 м до ручья, проходит вверх по течению данного ручья 2,0 км, далее идет на северо-восток 100 м по сельскохозяйственным угодьям, 700 м по юго-западной границе лесной полосы, затем проходит ломаной линией на север 2,8 км по восточной границе лесных кварталов 11, 7 Абдинского участкового лесничества Государственного бюджетного учреждения Республики Татарстан «Кзыл-Юлдузское лесничество», пересекая пересыхающий ручей, далее проходит на северо-запад ломаной линией 5,4 км по северной границе лесных кварталов 7, 6, 5, на юго-восток 3,1 км по западной границе лесных кварталов 5, 9, 14, 16, пересекая ручей, до узловой точки 5(52), расположенной в 6,8 км на северо-запад от села Никифорово на стыке границ Мамадышского, Кукморского и Тюлячинского муниципальных районов.

Граница муниципального образования «Мамадышский муниципальный район» по смежеству с муниципальным образованием «Тюлячинский муниципальный район» проходит от узловой точки 5(52) ломаной линией на юго-восток 1,5 км по западной границе лесного квартала 16 Абдинского участкового лесничества Государственного бюджетного учреждения Республики Татарстан «Кзыл-Юлдузское лесничество», ломаной линией на северо-восток 2,7 км по южной и юго-восточной границам лесных кварталов 16, 15, ломаной линией на юго-запад 4,3 км по южной и западной и северо-западной границам лесных кварталов 15, 17, 20, на запад 700 м по северо-западной границе лесного квартала 20, ломаной линией на юг 600 м по западной границе лесных кварталов 20, 27, на юго-запад 3,5 км по северной границе лесных кварталов 26, 25, 24, пересекая полосу отвода автодороги Мамадыш – Тюлячи и пересыхающий ручей, на северо-запад 1,5 км по северной границе лесного квартала 24, на юго-запад 2,5 км по северной границе лесных кварталов 24, 23, 22, не доходя 4 м до северо-западного угла лесного квартала 22, проходит на юго-восток 1,9 км по лесному кварталу 22, идет 500 м по лесному кварталу 30, затем проходит на юго-запад 650 м, на запад 1,1 км, на юго-запад 750 м и на юго-восток 300 м по лесному кварталу 29, на юго-запад 1,7 км, на юг 650 м по лесному кварталу 28, далее идет на юго-запад 1,6 км по лесному кварталу 36, проходит 2,2 км по лесному кварталу 72, на юг 550 м по данному лесному кварталу, пересекая пересыхающие ручьи, 400 м по лесному кварталу 74, пересекая

пересыхающий ручей, проходит на запад 300 м по лесному кварталу 74 до узловой точки 1(53), расположенной в 5,8 км на запад от деревни Верхний Арняш на стыке границ Мамадышского, Тюлячинского и Рыбно-Слободского муниципальных районов.

Граница муниципального образования «Мамадышский муниципальный район» по смежеству с муниципальным образованием «Рыбно-Слободский муниципальный район» проходит от узловой точки 1(53) на юг 650 м по западной границе лесного квартала 74 Абдинского участкового лесничества Государственного бюджетного учреждения Республики Татарстан «Кзыл-Юлдузское лесничество», на восток 4,1 км по южной границе лесных кварталов 74, 75 данного участкового лесничества, на юго-восток 1,6 км по северо-восточной границе лесных кварталов 10, 11 Кутлу-Букашского участкового лесничества Государственного бюджетного учреждения Республики Татарстан «Кзыл-Юлдузское лесничество», по сельскохозяйственным угодьям 50 м, далее идет 500 м по северо-восточной границе лесного квартала 1 Шеморбашского участкового лесничества Государственного бюджетного учреждения Республики Татарстан «Камское лесничество», по сельскохозяйственным угодьям 150 м, проходит 3,0 км по северо-восточной границе лесных кварталов 1, 2, 3, затем проходит на юго-запад 3,4 км по юго-восточной границе лесных кварталов 3, 9, на юго-восток 500 м по северо-восточной границе лесного квартала 38, по сельскохозяйственным угодьям 350 м, далее идет на юго-запад по правому берегу пруда 100 м, ломаной линией на юго-восток 50 м по северной, западной и южной границам плотины пруда, ломаной линией 900 м по сельскохозяйственным угодьям, 150 м по северо-восточной границе лесного квартала 38, затем проходит на северо-восток 1,4 км по юго-восточной границе лесного квартала 10, по сельскохозяйственным угодьям 100 м, пересекая полосу отвода профилированной автодороги, 1,3 км по юго-восточной границе лесного квартала 4, ломаной линией 1,7 км на юго-восток по северо-восточной границе лесного квартала 5, пересекая пересыхающий ручей, по сельскохозяйственным угодьям 50 м, далее идет 1,0 км по северо-восточной границе лесного квартала 6, по сельскохозяйственным угодьям 50 м, проходит 400 м по восточной границе лесного квартала 6, по сельскохозяйственным угодьям 100 м, далее идет 50 м по восточной и на юго-запад 50 м по юго-восточной границам лесного квартала 6, проходит 200 м по северо-западной границе обособленного участка лесного квартала 47, идет 200 м по юго-восточной границе лесного квартала 6, по сельскохозяйственным угодьям 100 м, по северо-западной границе лесной полосы 100 м, ломаной линией 2,6 км по юго-восточной границе лесных кварталов 6, 34, 40, пересекая пересыхающий ручей, на юго-восток 1,8 км по северной границе лесного квартала 13, ломаной линией на северо-восток 1,6 км по северо-западной границе лесного квартала 14, ломаной линией 150 м по сельскохозяйственным угодьям, ломаной линией на юг 2,3 км по восточной границе лесных кварталов 14, 18, пересекая ручей, 300 м по сельскохозяйственным угодьям, 100 м по восточной границе лесного квартала 18, по западной границе лесной полосы 100 м, ломаной линией 1,9 км по восточной границе лесных кварталов 18, 21, пересекая полосу отвода автодороги «Москва – Уфа» – Усали – Верхняя Сунь, затем проходит на восток 200 м по северной и на юг 500 м по восточной границам лесного квартала 26,

по западной границе лесной полосы 100 м, по сельскохозяйственным угодьям 100 м, пересекая полосу отвода федеральной автодороги Москва – Уфа, ломаной линией на юго-восток 1,3 км по восточной границе лесного квартала 26, дважды пересекая полосу отвода федеральной автодороги Москва – Уфа, ломаной линией на юго-запад 1,4 км по юго-восточной и южной границам лесных кварталов 26, 25, пересекая овраги, на северо-запад 350 м по сельскохозяйственным угодьям, 50 м по южной границе лесного квартала 25, по сельскохозяйственным угодьям 250 м, проходит 1,5 км по юго-западной границе лесного квартала 24, на юго-восток 1,3 км по восточной границе лесного квартала 30 до реки Пимарка, идет 1,5 км вниз по течению данной реки, затем проходит на юго-восток 50 м по северо-восточной границе обособленного участка лесного квартала 49, ломаной линией 1,4 км по сельскохозяйственным угодьям, пересекая овраг, далее идет ломаной линией на северо-восток 750 м по северо-западной границе лесного квартала 1 Камского участкового лесничества Государственного бюджетного учреждения Республики Татарстан «Камское лесничество», затем проходит ломаной линией 150 м по сельскохозяйственным угодьям, 850 м по северной границе лесного квартала 1, на юго-восток ломаной линией 1,4 км по северной границе лесного квартала 2, ломаной линией на восток 550 м по сельскохозяйственным угодьям, 1,0 км по северной границе лесного квартала 3, на юго-запад 100 м по южной границе лесного квартала 3, ломаной линией 700 м по сельскохозяйственным угодьям, пересекая овраг, 150 м по южной границе лесного квартала 3, по сельскохозяйственным угодьям 150 м, ломаной линией 600 м по южной границе лесного квартала 3, далее идет 1,2 км по восточной границе лесного квартала 5, ломаной линией 3,6 км по юго-восточной границе лесных кварталов 5, 7 и северо-восточной границе лесного квартала 9, пересекая пересыхающий ручей, на юго-восток 100 м по юго-западной границе массива леса, 50 м по северо-восточной границе лесного квартала 9, ломаной линией на юг 550 м по юго-западной границе массива леса, ломаной линией на юго-запад 3,3 км по северной, северо-восточной и восточной границам лесных кварталов 9, 11, 12, 13, пересекая ручей, ломаной линией 1,7 км на юго-запад по восточной границе лесных кварталов 13, 19, на северо-запад 100 м по сельскохозяйственным угодьям, ломаной линией на юго-запад 1,0 км по восточной границе лесного квартала 19, по сельскохозяйственным угодьям 100 м, ломаной линией на юго-восток 2,1 км по восточной границе лесного квартала 19, на северо-восток ломаной линией 150 м по сельскохозяйственным угодьям, на юго-восток 550 м по восточной границе лесного квартала 19, по сельскохозяйственным угодьям 100 м, ломаной линией на юг 300 м по восточной границе лесного квартала 19, ломаной линией на запад 2,0 км по восточной границе лесного квартала 19, ломаной линией на юго-восток 2,0 км по северо-восточной границе лесных кварталов 22, 25, на юго-запад 1,9 км по восточной границе лесных кварталов 25, 31, проходит 100 м по западной границе лесного квартала 32, проходит 350 м по восточной границе лесного квартала 31, на северо-восток 100 м по северной и северо-западной границам лесных кварталов 41, 42, на юго-восток 1,7 км по северо-восточной границе лесных кварталов 42, 43, 44, ломаной линией на юго-запад 850 м по восточной границе лесных кварталов 44, 48, ломаной линией 100 м по сельскохозяйственным угодьям, затем проходит ломаной линией на юг 150 м по восточной границе лесного квартала 48, по

сельскохозяйственным угодьям 50 м, по озеру 50 м, по западному берегу озера на юг 650 м, на юго-запад 2,0 км по юго-восточной границе лесных кварталов 48, 55, 61, 67, на юго-восток 300 м по северо-восточной границе лесного квартала 75, на северо-восток 1,4 км по правому берегу Куйбышевского водохранилища, на юг 100 м по акватории Куйбышевского водохранилища, 250 м, пересекая безымянный остров, на юго-восток 650 м по акватории Куйбышевского водохранилища до узловой точки 52(59), расположенной в акватории Куйбышевского водохранилища в 1,4 км на юго-запад от села Берсут на стыке границ Мамадышского, Рыбно-Слободского и Чистопольского муниципальных районов.

Граница муниципального образования «Мамадышский муниципальный район» по смежеству с муниципальным образованием «Чистопольский муниципальный район» проходит от узловой точки 52(59) по акватории Куйбышевского водохранилища ломаной линией на юго-восток 11,7 км, затем идет на юго-запад по сельскохозяйственным угодьям 150 м, по болоту 100 м, ломаной линией 450 м по западному берегу озера, 200 м на юго-запад и 20 м на юго-восток по озеру, проходит 50 м по болоту, 50 м по озеру Тары-Бары, 400 м по сельскохозяйственным угодьям, пересекая болото и озеро, 200 м по массиву древесно-кустарниковой растительности, пересекая болото, 100 м по сельскохозяйственным угодьям, 100 м по болоту, 100 м по сельскохозяйственным угодьям, 50 м по массиву древесно-кустарниковой растительности, 100 м по сельскохозяйственным угодьям, 250 м по озеру, 100 м по болоту, 200 м ломаной линией по сельскохозяйственным угодьям, пересекая озеро, 100 м по массиву древесно-кустарниковой растительности, вновь пересекая озеро, 100 м по сельскохозяйственным угодьям, пересекая болото, 350 м по акватории Куйбышевского водохранилища, пересекая острова, 300 м по сельскохозяйственным угодьям, пересекая болото, далее идет на север 350 м по западному берегу озера, затем проходит на северо-восток 400 м по озеру, 100 м по сельскохозяйственным угодьям, 850 м по озеру, 50 м по болоту до берега Куйбышевского водохранилища, ломаной линией 1,9 км по акватории данного водохранилища, 100 м по острову, далее идет ломаной линией по акватории Куйбышевского водохранилища на восток 1,2 км и на северо-запад 550 м, проходит 50 м по массиву древесно-кустарниковой растительности, 100 м по сельскохозяйственным угодьям, пересекая болото, затем идет ломаной линией по акватории Куйбышевского водохранилища на северо-запад 150 м, на северо-восток 450 м, на юго-восток 3,2 км, на северо-восток 2,8 км, на юго-восток 3,6 км, пересекая острова, на северо-восток 350 м, проходит 200 м по массиву древесно-кустарниковой растительности до узловой точки 73(60), расположенной в акватории Куйбышевского водохранилища в 6,8 км на юго-восток от деревни Вандовка на стыке границ Мамадышского, Чистопольского и Нижнекамского муниципальных районов.

Граница муниципального образования «Мамадышский муниципальный район» по смежеству с муниципальным образованием «Нижнекамский муниципальный район» проходит от узловой точки 73(60) на восток 50 м по южной границе массива древесно-кустарниковой растительности, 150 м по массиву древесно-кустарниковой растительности, пересекая залив, 100 м по болоту, 350 м по массиву древесно-кустарниковой растительности, проходит 150 м по защитной

дамбе, пересекая ее, далее идет на северо-восток 350 м по юго-восточной границе болота, ломаной линией 1,0 км по сельскохозяйственным угодьям, пересекая озеро 550 м, по болоту 250 м, затем проходит 500 м по сельскохозяйственным угодьям, 100 м по юго-восточной границе болота, 400 м по озеру, 150 м по юго-восточной границе болота, 600 м по сельскохозяйственным угодьям, пересекая болото, по озеру Большой Костыль 40 м, далее идет 150 м по северо-западной границе массива древесно-кустарниковой растительности, 350 м по болоту, пересекая озеро 30 м, ломаной линией на восток 50 м по сельскохозяйственным угодьям, затем проходит на юго-восток 100 м по юго-западной границе массива древесно-кустарниковой растительности, идет на восток ломаной линией 600 м по сельскохозяйственным угодьям, на северо-восток 200 м по массиву древесно-кустарниковой растительности и 100 м по юго-восточной границе данного массива, ломаной линией 200 м по сельскохозяйственным угодьям, 100 м по массиву древесно-кустарниковой растительности, пересекая защитную дамбу 100 м, проходит ломаной линией 400 м по сельскохозяйственным угодьям, 50 м по юго-восточной границе массива древесно-кустарниковой растительности, далее идет на юго-восток ломаной линией 150 м по сельскохозяйственным угодьям, 200 м по юго-западной границе массива древесно-кустарниковой растительности, 50 м по болоту, 500 м по акватории Куйбышевского водохранилища, 50 м по сельскохозяйственным угодьям, пересекая массив леса, 400 м по озеру, затем проходит на восток 100 м по сельскохозяйственным угодьям, пересекая защитную дамбу, далее идет по озеру 300 м на восток и 100 м на северо-восток, пересекая дамбу, 30 м по массиву древесно-кустарниковой растительности, затем проходит по акватории Куйбышевского водохранилища на северо-восток 650 м, на юго-восток 6,0 км, ломаной линией на северо-восток 10,2 км, на юго-восток 150 м до берега Куйбышевского водохранилища, далее идет на юг 100 м по восточной границе лесной полосы, 150 м по озеру, 50 м по западному берегу озера, 50 м по массиву древесно-кустарниковой растительности, 250 м по сельскохозяйственным угодьям, пересекая канал 150 м, затем проходит 50 м вниз по течению ручья, 650 м по озеру Гнилуха, идет 20 м на восток по данному озеру, 450 м вверх по течению ручья, далее проходит на северо-восток 50 м по каналу, пересекая его, идет вниз по течению ручья 150 м, пересекая полосу отвода профилированной автодороги, на северо-восток ломаной линией 1,1 км по озеру Становое, 300 м по сельскохозяйственным угодьям, пересекая массив древесно-кустарниковой растительности, 50 м по болоту, на восток ломаной линией 100 м, пересекая озеро, 150 м по южной границе болота, затем проходит на юго-восток 100 м и ломаной линией на юг 2,1 км по озеру Черное, идет на северо-восток 1,0 км вниз по течению ручья, ломаной линией 150 м по озеру, 200 м вниз по течению ручья, ломаной линией 600 м по озеру, 1,4 км вниз по течению ручья, ломаной линией 200 м по озеру, вниз по течению ручья 30 м до реки Прось, далее проходит на юго-восток 40 м по данной реке, 6,4 км вверх по ее течению и на северо-запад 70 м до устья ручья Грязца, затем проходит вверх по течению данного ручья 3,7 км, затем идет на восток 40 м по болоту, на северо-восток 250 м по юго-восточной границе болота, 300 м по сельскохозяйственным угодьям, пересекая полосу отвода профилированной автодороги и обрывистый берег Куйбышевского водохранилища,

проходит на север 500 м по акватории данного водохранилища до узловой точки 75(61), расположенной в акватории Куйбышевского водохранилища в 4,0 км на северо-восток от поселка Старый Закамский на стыке границ Мамадышского, Нижнекамского и Елабужского муниципальных районов.

Граница муниципального образования «Мамадышский муниципальный район» по смежеству с муниципальным образованием «Елабужский муниципальный район» проходит от узловой точки 74(16) вниз по течению реки Вятка 16,3 км, далее идет на юго-восток по данной реке 200 м до ее левого берега, по сельскохозяйственным угодьям 100 м, пересекая массивы древесно-кустарниковой растительности, затем идет на юго-запад 1,0 км по северо-западной границе обособленного участка лесного квартала 87 Мортовского участкового лесничества Государственного бюджетного учреждения Республики Татарстан «Елабужское лесничество», 100 м по северо-западной границе массива леса, 200 м по сельскохозяйственным угодьям, затем проходит на юго-восток 250 м по северо-восточной и на юго-запад 200 м по восточной границам болота, 50 м по западной границе массива древесно-кустарниковой растительности, 50 м по восточной границе болота, по сельскохозяйственным угодьям на юго-запад 450 м, на юго-восток 1,5 км, далее идет 100 м по восточной границе массива древесно-кустарниковой растительности, по сельскохозяйственным угодьям 200 м, по западной границе массива песков 150 м, на юго-запад 300 м по сельскохозяйственным угодьям, ломаной линией на юг 400 м по западной границе обособленного участка лесного квартала 87 до реки Анзирка, проходит вниз по течению данной реки 1,1 км, далее идет ломаной линией на юг 250 м по восточной границе обособленного участка лесного квартала 33В Кумазанского участкового лесничества Государственного бюджетного учреждения Республики Татарстан «Мамадышское лесничество», по сельскохозяйственным угодьям 100 м, затем проходит 100 м по восточной границе обособленного участка лесного квартала 33В, по сельскохозяйственным угодьям 100 м, пересекая болото, на юго-запад 200 м по северо-западной границе массива древесно-кустарниковой растительности, 50 м по юго-восточной границе болота, 150 м по сельскохозяйственным угодьям, на юго-восток 50 м по массиву древесно-кустарниковой растительности, 50 м по сельскохозяйственным угодьям, 100 м по массиву древесно-кустарниковой растительности, 50 м по восточной границе болота, 100 м по западной границе массива древесно-кустарниковой растительности, ломаной линией 350 м по сельскохозяйственным угодьям, 50 м по юго-западной границе массива древесно-кустарниковой растительности, 50 м по сельскохозяйственным угодьям, 300 м по северо-восточной границе обособленного участка лесного квартала 33В, затем идет по сельскохозяйственным угодьям 200 м, проходит 50 м вновь по северо-восточной границе обособленного участка лесного квартала 33В, по юго-западной границе массива древесно-кустарниковой растительности 150 м, ломаной линией на юг 150 м по юго-западной границе обособленного участка лесного квартала 87 Мортовского участкового лесничества Государственного бюджетного учреждения Республики Татарстан «Елабужское лесничество», далее проходит на северо-запад 200 м по сельскохозяйственным угодьям, 50 м по северной границе массива древесно-кустарниковой растительности, 50 м по сельскохозяйственным угодьям и

на юго-запад 250 м, по массиву древесно-кустарниковой растительности 150 м, по юго-восточной границе болота 50 м, по сельскохозяйственным угодьям 350 м, далее идет 900 м по юго-восточной границе обособленного участка лесного квартала 33В Кумазанского участкового лесничества Государственного бюджетного учреждения Республики Татарстан «Мамадышское лесничество», затем идет 100 м по массиву древесно-кустарниковой растительности, 100 м по сельскохозяйственным угодьям, пересекая озеро, 50 м по массиву древесно-кустарниковой растительности, ломаной линией 300 м по сельскохозяйственным угодьям, ломаной линией 150 м по южной границе обособленного участка лесного квартала 33В, проходит 20 м по заливу реки Вятка, далее идет 500 м на юго-запад по левому берегу залива, на юго-восток 50 м по сельскохозяйственным угодьям, 50 м по северо-восточной границе обособленного участка лесного квартала 57В, по сельскохозяйственным угодьям 250 м, по юго-западной границе массива древесно-кустарниковой растительности 100 м, по северо-восточной границе болота 50 м, затем проходит 150 м по юго-западной границе обособленного участка лесного квартала 92 Мортовского участкового лесничества Государственного бюджетного учреждения Республики Татарстан «Елабужское лесничество», далее идет по сельскохозяйственным угодьям на юг 450 м, проходит 150 м по восточной границе обособленного участка лесного квартала 57В Кумазанского участкового лесничества Государственного бюджетного учреждения Республики Татарстан «Мамадышское лесничество», 250 м по массиву древесно-кустарниковой растительности, 150 м по восточной границе обособленного участка лесного квартала 57В, на юго-запад 150 м по сельскохозяйственным угодьям, 400 м по юго-восточной границе обособленного участка лесного квартала 57В, пересекая озеро, 50 м по сельскохозяйственным угодьям, 50 м по северо-западной границе массива древесно-кустарниковой растительности, пересекая озеро, 300 м по сельскохозяйственным угодьям, 100 м по юго-восточной границе обособленного участка лесного квартала 57В, далее проходит 100 м по сельскохозяйственным угодьям, 150 м по юго-восточной границе болота, 50 м по сельскохозяйственным угодьям на юго-запад и 150 м на юго-восток, 100 м по северо-восточной границе болота, 50 м по массиву древесно-кустарниковой растительности, пересекая озеро, 150 м по северо-восточной границе болота, 100 м по массиву древесно-кустарниковой растительности, пересекая ручей, по болоту 550 м, ломаной линией на юг 200 м по западной границе массива древесно-кустарниковой растительности, 50 м по восточной границе обособленного участка лесного квартала 57В, по сельскохозяйственным угодьям 100 м, пересекая полосу отвода федеральной автодороги Москва – Уфа, проходит 150 м по восточной границе обособленного участка лесного квартала 57В, на юго-восток 100 м по сельскохозяйственным угодьям, 50 м по восточной границе обособленного участка лесного квартала 57В, по сельскохозяйственным угодьям 50 м, далее идет 300 м по восточной границе обособленного участка лесного квартала 57В, пересекая озеро 100 м, по западной границе массива древесно-кустарниковой растительности 50 м, затем проходит 150 м по массиву древесно-кустарниковой растительности, 100 м по озеру, 50 м по массиву древесно-кустарниковой растительности, идет на северо-восток 20 м по южной границе массива древесно-кустарниковой растительности, ломаной линией по массиву леса 150 м, затем проходит на юго-восток ломаной

линией 2,0 км по западной и юго-западной границам обособленного участка лесного квартала 96 Мортовского участкового лесничества Государственного бюджетного учреждения Республики Татарстан «Елабужское лесничество», 200 м по юго-западной границе массива древесно-кустарниковой растительности, 100 по сельскохозяйственным угодьям, 200 м по массиву леса, ломаной линией на юго-запад 1,9 км по западной границе обособленного участка лесного квартала 96, ломаной линией на юг 1,9 км по северо-восточной и восточной границам обособленного участка лесного квартала 42В Сокольского участкового лесничества Государственного бюджетного учреждения Республики Татарстан «Мамадышское лесничество», на юго-восток 650 м по сельскохозяйственным угодьям, ломаной линией 250 м по северо-восточной границе обособленного участка лесного квартала 42В, по сельскохозяйственным угодьям 650 м, далее идет 100 м по северо-восточной границе обособленного участка лесного квартала 42В, по сельскохозяйственным угодьям 550 м и на юго-запад 300 м, ломаной линией на юго-восток 400 м по левому берегу реки Вятка, 600 м вниз по течению данной реки и на восток 5,0 км по акватории Куйбышевского водохранилища до узловой точки 75(61).

Приложение 3
к Закону Республики Татарстан
«Об установлении границ территорий и статусе
муниципального образования «Мамадышский
муниципальный район» и муниципальных
образований в его составе»

**Картографическое описание границы территории
муниципального образования «город Мамадыш»
Мамадышского муниципального района**

Настоящее картографическое описание является описанием карты-схемы границы территории муниципального образования «город Мамадыш» (приложение 1 к Закону Республики Татарстан «Об установлении границ территорий и статусе муниципального образования «Мамадышский муниципальный район» и муниципальных образований в его составе»).

Муниципальное образование «город Мамадыш» граничит с Красногорским, Куюк-Ерыксинским, Нижнеошминским и Отарским сельскими поселениями.

Граница муниципального образования «город Мамадыш» по смежеству с Красногорским сельским поселением проходит от узловой точки 59, расположенной на реке Беркас в 1,5 км на юг от села Красная Горка на стыке границ муниципального образования «город Мамадыш», Красногорского и Отарского сельских поселений, вниз по течению реки Беркас 2,9 км, пересекая полосу отвода профилированной автодороги, затем идет на северо-запад 100 м по северо-восточной границе полосы отвода данной автодороги до перекрестка дорог, далее проходит на север 400 м по восточной границе полосы отвода другой профилированной автодороги, идет по сельскохозяйственным угодьям 500 м, пересекая реку Ошма, затем проходит на запад 150 м по левому берегу реки Ошма

до впадения в нее ручья, идет 1,2 км вверх по течению данного ручья, далее проходит на запад ломаной линией 750 м по северной границе производственного объекта, пересекая обрывистый берег ручья, затем идет на юг ломаной линией 350 м по сельскохозяйственным угодьям, пересекая овраг, далее проходит на юго-запад 400 м по канаве, ломаной линией 550 м по сельскохозяйственным угодьям до реки Ошма, идет 650 м вверх по течению данной реки, затем проходит по сельскохозяйственным угодьям на запад 600 м, на северо-запад 350 м до реки Ошма, идет 350 м вверх по течению данной реки, проходит 500 м по старице реки Ошма, идет 50 м вверх по течению данной реки до узловой точки 39, расположенной на реке Ошма в 150 м на север от села Красная Горка на стыке границ муниципального образования «город Мамадыш», Красногорского и Нижнеошминского сельских поселений.

Граница муниципального образования «город Мамадыш» по смежеству с Нижнеошминским сельским поселением проходит от узловой точки 39 на север 2,8 км по западной границе полосы отвода автодороги Обход города Мамадыш до узловой точки 36, расположенной в 3,1 км на северо-восток от села Нижняя Ошма на стыке границ муниципального образования «город Мамадыш», Нижнеошминского и Куюк-Ерыксинского сельских поселений.

Граница муниципального образования «город Мамадыш» по смежеству с Куюк-Ерыксинским сельским поселением проходит от узловой точки 36 на северо-восток 1,9 км по северо-западной границе полосы отвода автодороги Обход города Мамадыш, 450 м по сельскохозяйственным угодьям, пересекая полосу отвода автодороги Мамадыш – Кукмор, придорожную лесную полосу и массив леса, далее идет на юго-восток 400 м, на северо-восток 150 м по юго-западной границе лесного квартала 50В Кумазанского участкового лесничества Государственного бюджетного учреждения Республики Татарстан «Мамадышское лесничество», 200 м по сельскохозяйственным угодьям, затем проходит на юго-восток 500 м по юго-западной границе лесного квартала 50В, по сельскохозяйственным угодьям 50 м, ломаной линией 1,9 км по юго-западной границе лесных кварталов 50В, 51В, далее идет по сельскохозяйственным угодьям на юго-восток 250 м, на северо-восток 40 м, затем проходит на юго-восток ломаной линией 800 м по юго-западной, на северо-восток 150 м по юго-восточной границам лесного квартала 51В, по сельскохозяйственным угодьям 100 м, далее идет на северо-запад 150 м по юго-западному берегу протоки реки Вятка, 150 м по сельскохозяйственным угодьям, 100 м по юго-западному берегу озера, затем проходит на северо-восток 150 м по озеру, 100 м по сельскохозяйственным угодьям, 350 м по акватории реки Вятка до безымянного острова, далее идет на юго-восток 450 м по безымянному острову до узловой точки 37, расположенной в 5,2 км на юго-восток от деревни Яковка на стыке границ муниципального образования «город Мамадыш», Куюк-Ерыксинского и Отарского сельских поселений.

Граница муниципального образования «город Мамадыш» по смежеству с Отарским сельским поселением проходит от узловой точки 59 на юго-восток 900 м по северо-восточной границе полосы отвода автодороги Обход города Мамадыш, далее идет на юг 3,6 км по восточной границе полосы отвода автодороги «Москва – Уфа» – Мамадыш, затем проходит на юго-восток 250 м, на северо-восток 1,7 км по

северной границе полосы отвода профилированной автодороги, 800 м по северо-западной границе полосы отвода федеральной автодороги Москва – Уфа до реки Вятка, идет на север 7,2 км по правому берегу реки Вятка, 1,2 км по сельскохозяйственным угодьям и на северо-восток 100 м до реки Вятка, проходит 250 м по акватории реки Вятка до безымянного острова, далее идет на северо-запад 1,0 км по данному острову до узловой точки 37.

Приложение 4
к Закону Республики Татарстан
«Об установлении границ территорий и статусе
муниципального образования «Мамадышский
муниципальный район» и муниципальных
образований в его составе»

**Картографическое описание границы территории
муниципального образования «Албайское сельское поселение»
Мамадышского муниципального района**

Настоящее картографическое описание является описанием карты-схемы границы территории муниципального образования «Албайское сельское поселение» (приложение 1 к Закону Республики Татарстан «Об установлении границ территорий и статусе муниципального образования «Мамадышский муниципальный район» и муниципальных образований в его составе»).

Албайское сельское поселение граничит с Никифоровским, Усалинским сельскими поселениями, Рыбно-Слободским и Тюлячинским муниципальными районами.

Граница Албайского сельского поселения по смежеству с Никифоровским сельским поселением проходит от узловой точки 3, расположенной в 6,4 км на запад от села Никифорово на стыке границ Албайского, Никифоровского сельских поселений и Тюлячинского муниципального района, на юго-восток 3,9 км по юго-западной границе лесных кварталов 25, 34, 44 Абдинского участкового лесничества Государственного бюджетного учреждения Республики Татарстан «Кзыл-Юлдузское лесничество», далее идет на юго-запад 450 м по южной границе лесного квартала 43, далее идет на северо-восток 100 м по массиву леса, затем проходит на юго-восток 1,5 км по юго-западной границе лесных кварталов 48, 51, пересекая ручей Арташ, 200 м по сельскохозяйственным угодьям, 2,4 км по юго-западной границе лесных кварталов 56, 62, дважды пересекая пересыхающий ручей, затем проходит на юг 350 м по сельскохозяйственным угодьям, 750 м по западной границе лесного квартала 41 Шеморбашского участкового лесничества Государственного бюджетного учреждения Республики Татарстан «Камское лесничество», далее идет на юго-восток 600 м по сельскохозяйственным угодьям, затем проходит на юго-запад 500 м по западной границе лесного квартала 41 до узловой точки 30, расположенной в 1,9 км на юго-восток от села Большой Арташ на стыке границ Албайского, Никифоровского и Усалинского сельских поселений.

Граница Албайского сельского поселения по смежеству с Усалинским

сельским поселением проходит от узловой точки 30 ломаной линией на юго-запад 2,1 км по северо-западной границе лесных кварталов 42, 43 Шеморбашского участкового лесничества Государственного бюджетного учреждения Республики Татарстан «Камское лесничество», 1,1 км по сельскохозяйственным угодьям, 150 м по юго-восточной границе оврага, 200 м по сельскохозяйственным угодьям, пересекая обрыв, проходит 350 м вверх по течению реки Берсут до впадения в нее ручья, идет 2,4 км вверх по течению данного ручья, пересекая полосу отвода автодороги Усали – Албай, затем проходит на северо-запад 550 м по северо-восточной границе лесного квартала 4 до узловой точки 31, расположенной в 2,3 км на юго-запад от деревни Теплое Болото на стыке границ Албайского, Усалинского сельских поселений и Рыбно-Слободского муниципального района.

Граница Албайского сельского поселения по смежеству с Рыбно-Слободским муниципальным районом проходит от узловой точки 31 по границе Мамадышского муниципального района до узловой точки 1(53), расположенной в 5,8 км на запад от деревни Верхний Арняш на стыке границ Албайского сельского поселения, Рыбно-Слободского и Тюлячинского муниципальных районов.

Граница Албайского сельского поселения по смежеству с Тюлячинским муниципальным районом проходит от узловой точки 1(53) по границе Мамадышского муниципального района до узловой точки 3.

Приложение 5
к Закону Республики Татарстан
«Об установлении границ территорий и статусе
муниципального образования «Мамадышский
муниципальный район» и муниципальных
образований в его составе»

**Картографическое описание границы территории
муниципального образования «Верхнеошминское сельское поселение»
Мамадышского муниципального района**

Настоящее картографическое описание является описанием карты-схемы границы территории муниципального образования «Верхнеошминское сельское поселение» (приложение 1 к Закону Республики Татарстан «Об установлении границ территорий и статусе муниципального образования «Мамадышский муниципальный район» и муниципальных образований в его составе»).

Верхнеошминское сельское поселение граничит с Дюсьметьевским, Ишкеевским, Куюк-Ерыксинским, Малокирменским, Нижнеошминским и Среднекирменским сельскими поселениями.

Граница Верхнеошминского сельского поселения по смежеству с Дюсьметьевским сельским поселением проходит от узловой точки 24, расположенной в 1,2 км на северо-запад от деревни Хасаншино на стыке границ Верхнеошминского, Дюсьметьевского и Ишкеевского сельских поселений, на восток 950 м по южной границе лесного квартала 22 Кумазанского участкового лесничества Государственного бюджетного учреждения Республики Татарстан

«Мамадышское лесничество», далее идет по сельскохозяйственным угодьям ломаной линией на юго-восток 250 м и на северо-восток 200 м, пересекая полосу отвода профилированной автодороги, соединяющей села Васильево и Алкино, затем проходит ломаной линией на северо-восток 3,4 км по юго-восточной и южной границам лесных кварталов 23, 28, далее идет ломаной линией на юг 850 м по западной и на юго-восток 2,2 км по юго-западной границам лесного квартала 29, затем проходит 150 м по сельскохозяйственным угодьям, далее идет на восток 1,7 км по южной границе лесных кварталов 30, 31, затем проходит на северо-восток 750 м по юго-восточной границе лесного квартала 31, далее идет ломаной линией на восток 450 м по северной границе лесного квартала 35, затем проходит на юго-восток 200 м по сельскохозяйственным угодьям, 100 м по северо-восточной границе лесных кварталов 35, 36, пересекая пересыхающий ручей, 200 м по сельскохозяйственным угодьям, 500 м по северо-восточной границе лесного квартала 36, пересекая пересыхающий ручей и его обрывистый берег, 200 м по сельскохозяйственным угодьям, 200 м по северо-восточной границе лесного квартала 36 до узловой точки 23, расположенной в 1,5 км на юго-запад от села Старый Кумазан на стыке границ Верхнеошминского, Дюсьметьевского и Куюк-Ерыксинского сельских поселений.

Граница Верхнеошминского сельского поселения по смежеству с Куюк-Ерыксинским сельским поселением проходит от узловой точки 23 на юг 5,9 км по западной границе лесных кварталов 37, 46, 52 Кумазанского участкового лесничества Государственного бюджетного учреждения Республики Татарстан «Мамадышское лесничество», далее идет на восток 1,0 км по южной границе лесного квартала 52 до узловой точки 35, расположенной в 1,8 км на северо-восток от деревни Хафизовка на стыке границ Верхнеошминского, Куюк-Ерыксинского и Нижнеошминского сельских поселений.

Граница Верхнеошминского сельского поселения по смежеству с Нижнеошминским сельским поселением проходит от узловой точки 35 на юго-запад ломаной линией 2,2 км по восточной границе лесного квартала 54 Кумазанского участкового лесничества Государственного бюджетного учреждения Республики Татарстан «Мамадышское лесничество», далее идет по сельскохозяйственным угодьям на юго-запад 20 м, на юго-восток 50 м и на юго-запад 200 м, пересекая реку Ошма и полосу отвода автодороги «Мамадыш – Тюлячи» – Хасаншино, проходит 3,8 км вверх по течению ручья Межа, пересекая полосу отвода автодороги Мамадыш – Тюлячи, до узловой точки 34, расположенной в 2,6 км на юго-запад от деревни Хафизовка на стыке границ Верхнеошминского, Нижнеошминского и Среднекирменского сельских поселений.

Граница Верхнеошминского сельского поселения по смежеству со Среднекирменским сельским поселением проходит от узловой точки 34 на северо-восток 850 м по юго-восточной границе лесных кварталов 49, 47 Нурминского участкового лесничества Государственного бюджетного учреждения Республики Татарстан «Мамадышское лесничество», 100 м по сельскохозяйственным угодьям, 400 м по юго-восточной границе лесного квартала 47, далее идет ломаной линией на северо-запад 4,5 км по северо-восточной границе лесных кварталов 47, 46, 45, 44, 39, затем проходит на юго-запад 1,6 км по северо-западной границе лесных кварталов

39, 38, далее идет на северо-запад ломаной линией 3,7 км по северо-восточной границе лесных кварталов 36, 35, 34, затем проходит на юго-запад 450 м по северо-западной границе лесного квартала 34 до узловой точки 33, расположенной в 700 м на юго-восток от села Су-Елга на стыке границ Верхнеошминского, Среднекирменского и Малокирменского сельских поселений.

Граница Верхнеошминского сельского поселения по смежеству с Малокирменским сельским поселением проходит от узловой точки 33 на север 200 м по восточной границе лесной полосы, 50 м по сельскохозяйственным угодьям, пересекая полосу отвода автодороги «Мамадыш – Тюлячи» – Малые Кирмени, 200 м по восточной границе лесной полосы, 850 м по сельскохозяйственным угодьям, пересекая пересыхающий ручей, до узловой точки 25, расположенной в 900 м на северо-восток от села Су-Елга на стыке границ Верхнеошминского, Малокирменского и Ишкеевского сельских поселений.

Граница Верхнеошминского сельского поселения по смежеству с Ишкеевским сельским поселением проходит от узловой точки 24 на юг 1,1 км по сельскохозяйственным угодьям, далее идет на юго-запад 200 м по сельскохозяйственным угодьям, 250 м по юго-восточной границе лесной полосы, 50 м по сельскохозяйственным угодьям, пересекая полосу отвода автодороги Мамадыш – Тюлячи, 100 м по юго-восточной границе лесной полосы, 50 м по сельскохозяйственным угодьям, 300 м по юго-восточной границе лесной полосы, затем проходит на юго-восток 1,7 км по северо-восточной, на юг 650 м по восточной, на юго-запад 150 м по юго-восточной и на запад 350 м по южной границам лесного квартала 7 Нурминского участкового лесничества Государственного бюджетного учреждения Республики Татарстан «Мамадышское лесничество» до узловой точки 25.»;

2) приложения 7 – 12 изложить в следующей редакции:

«Приложение 7
к Закону Республики Татарстан
«Об установлении границ территорий и статусе
муниципального образования «Мамадышский
муниципальный район» и муниципальных
образований в его составе»

**Картографическое описание границы территории
муниципального образования «Дюсьметьевское сельское поселение»
Мамадышского муниципального района**

Настоящее картографическое описание является описанием карты-схемы границы территории муниципального образования «Дюсьметьевское сельское поселение» (приложение 1 к Закону Республики Татарстан «Об установлении границ территорий и статусе муниципального образования «Мамадышский муниципальный район» и муниципальных образований в его составе»).

Дюсьметьевское сельское поселение граничит с Верхнеошминским,

Ишкеевским, Куюк-Ерыксинским, Олуязским, Тавельским и Шадчинским сельскими поселениями.

Граница Дюсьметьевского сельского поселения по смежеству с Тавельским сельским поселением проходит от узловой точки 26, расположенной в 1,6 км на север от села Васильево на стыке границ Дюсьметьевского, Тавельского и Ишкеевского сельских поселений, на северо-восток 1,3 км по северо-западной, на юго-восток 350 м и на восток 1,1 км по северной границам лесного квартала 20 Кумазанского участкового лесничества Государственного бюджетного учреждения Республики Татарстан «Мамадышское лесничество», далее идет на северо-восток 1,7 км по северо-западной границе лесного квартала 15 до узловой точки 15, расположенной в 4,4 км на северо-восток от села Васильево на стыке границ Дюсьметьевского, Тавельского и Олуязского сельских поселений.

Граница Дюсьметьевского сельского поселения по смежеству с Олуязским сельским поселением проходит от узловой точки 15 ломаной линией на восток 3,8 км по северной границе лесных кварталов 15, 16, 17 Кумазанского участкового лесничества Государственного бюджетного учреждения Республики Татарстан «Мамадышское лесничество», далее идет ломаной линией на северо-восток 2,4 км по юго-восточной и южной границам лесных кварталов 13, 14, ломаной линией по сельскохозяйственным угодьям 550 м, затем проходит на северо-запад 200 м и на северо-восток 1,2 км по юго-восточной границе лесного квартала 14, далее идет на северо-восток 250 м, на север 300 м, на северо-восток 1,1 км и на юго-восток 650 м по южной границе лесного квартала 6, проходит 50 м по сельскохозяйственным угодьям, 350 м по южной границе лесного квартала 6, далее идет на северо-восток 100 м по сельскохозяйственным угодьям, пересекая полосу отвода автодороги Мамадыш – Кукмор, 250 м по южной границе лесного квартала 6 до узловой точки 16, расположенной в 600 м на северо-восток от села Крещеная Ерыкса на стыке границ Дюсьметьевского, Олуязского и Шадчинского сельских поселений.

Граница Дюсьметьевского сельского поселения по смежеству с Шадчинским сельским поселением проходит от узловой точки 16 ломаной линией на восток 2,1 км по южной границе лесных кварталов 7, 8 Кумазанского участкового лесничества Государственного бюджетного учреждения Республики Татарстан «Мамадышское лесничество», 100 м по южной границе массива леса, 100 м по сельскохозяйственным угодьям, 200 м по южной границе массива леса, по сельскохозяйственным угодьям 300 м, идет на юго-восток ломаной линией 700 м по юго-западной границе массива леса, 850 м по лесному кварталу 9, проходит 200 м по сельскохозяйственным угодьям, 150 м по лесному кварталу 9, затем идет на северо-запад 900 м и на северо-восток 750 м по восточной границе данного лесного квартала, далее идет на восток 200 м, на юго-запад 450 м и на юго-восток 500 м по юго-западной границе лесного квартала 10, затем проходит ломаной линией на юг 550 м по данному лесному кварталу, затем проходит ломаной линией на юго-восток 100 м по сельскохозяйственным угодьям, ломаной линией 950 м по южной границе лесных кварталов 10, 11, идет 350 м по сельскохозяйственным угодьям, 500 м по южной границе лесного квартала 11 до узловой точки 69, расположенной в 850 м на северо-запад от села Новый Кумазан на стыке границ Дюсьметьевского, Шадчинского и Куюк-Ерыксинского сельских поселений.

Граница Дюсьметьевского сельского поселения по смежеству с Куюк-Ерыксинским сельским поселением проходит от узловой точки 69 на юг 2,7 км по сельскохозяйственным угодьям, пересекая овраги, реку Кумазанка и ее обрывистые берега, 200 м по карьере, затем идет на северо-запад 250 м по северо-восточной, на запад 500 м по северной, на юго-запад 900 м по северо-западной, на юго-восток 500 м по юго-западной границам лесного квартала 27 Кумазанского участкового лесничества Государственного бюджетного учреждения Республики Татарстан «Мамадышское лесничество», далее проходит на юго-запад 1,2 км по северо-западной границе лесных кварталов 41, 40, ломаной линией 100 м по сельскохозяйственным угодьям, пересекая полосу отвода автодороги Мамадыш – Кукмор, затем идет на юг 600 м по западной границе лесного квартала 39, далее проходит на юго-запад 100 м по северной границе лесного квартала 38, по сельскохозяйственным угодьям 100 м, затем идет на запад ломаной линией 1,3 км по северной границе лесного квартала 38, ломаной линией 1,3 км по северо-восточной и северо-западной границам лесного квартала 37 до узловой точки 23, расположенной в 1,5 км на юго-запад от села Старый Кумазан на стыке границ Дюсьметьевского, Куюк-Ерыксинского и Верхнеошминского сельских поселений.

Граница Дюсьметьевского сельского поселения по смежеству с Верхнеошминским сельским поселением проходит от узловой точки 24, расположенной в 1,2 км на северо-запад от деревни Хасаншино на стыке границ Дюсьметьевского, Верхнеошминского и Ишкеевского сельских поселений, на восток 950 м по южной границе лесного квартала 22 Кумазанского участкового лесничества Государственного бюджетного учреждения Республики Татарстан «Мамадышское лесничество», далее идет по сельскохозяйственным угодьям ломаной линией на юго-восток 250 м и на северо-восток 200 м, пересекая полосу отвода профилированной автодороги, соединяющей села Васильево и Алкино, затем проходит ломаной линией на северо-восток 3,4 км по юго-восточной и южной границам лесных кварталов 23, 28, далее идет ломаной линией на юг 850 м по западной и на юго-восток 2,2 км по юго-западной границам лесного квартала 29, затем проходит 150 м по сельскохозяйственным угодьям, далее идет на восток 1,7 км по южной границе лесных кварталов 30, 31, затем проходит на северо-восток 750 м по юго-восточной границе лесного квартала 31, далее идет ломаной линией на восток 450 м по северной границе лесного квартала 35, затем проходит на юго-восток 200 м по сельскохозяйственным угодьям, 100 м по северо-восточной границе лесных кварталов 35, 36, пересекая пересыхающий ручей, 200 м по сельскохозяйственным угодьям, 500 м по северо-восточной границе лесного квартала 36, пересекая пересыхающий ручей и его обрывистый берег, 200 м по сельскохозяйственным угодьям, 200 м по северо-восточной границе лесного квартала 36 до узловой точки 23.

Граница Дюсьметьевского сельского поселения по смежеству с Ишкеевским сельским поселением проходит от узловой точки 24 на запад 1,7 км по южной границе лесных кварталов 22, 21 Кумазанского участкового лесничества Государственного бюджетного учреждения Республики Татарстан «Мамадышское лесничество», пересекая пересыхающий ручей, далее идет на северо-восток 800 м и на северо-запад 500 м по западной границе лесного квартала 21, затем проходит на

юго-запад 700 м, пересекая пересыхающий ручей, на северо-запад 650 м по южной, на северо-восток 350 м и на северо-запад 1,1 км по юго-западной границам лесного квартала 20 до узловой точки 26.

Приложение 8
к Закону Республики Татарстан
«Об установлении границ территорий и статусе
муниципального образования «Мамадышский
муниципальный район» и муниципальных
образований в его составе»

**Картографическое описание границы территории
муниципального образования «Ишкеевское сельское поселение»
Мамадышского муниципального района**

Настоящее картографическое описание является описанием карты-схемы границы территории муниципального образования «Ишкеевское сельское поселение» (приложение 1 к Закону Республики Татарстан «Об установлении границ территорий и статусе муниципального образования «Мамадышский муниципальный район» и муниципальных образований в его составе»).

Ишкеевское сельское поселение граничит с Верхнеошминским, Дюсьметьевским, Малокирменским, Никифоровским, Суньским и Тавельским сельскими поселениями.

Граница Ишкеевского сельского поселения по смежеству с Тавельским сельским поселением проходит от узловой точки 27, расположенной в 1,9 км на юго-запад от деревни Нагашево на стыке границ Ишкеевского, Тавельского и Никифоровского сельских поселений, на восток 30 м по сельскохозяйственным угодьям, 1,2 км по лесной полосе, далее идет на юго-восток 150 м по сельскохозяйственным угодьям, 100 м по юго-западной границе массива леса, 150 м по лесной полосе, ломаной линией 600 м по сельскохозяйственным угодьям, пересекая овраг и пересыхающий ручей, затем проходит на юго-запад 300 м по днищу оврага, далее идет по сельскохозяйственным угодьям на юго-восток 1,9 км, пересекая реку Шия, на северо-восток 1,0 км, пересекая полосу отвода автодороги Ишкеево – Нижний Таканыш, на юго-восток 1,9 км до реки Верхняя Усинка, проходит 1,6 км вверх по течению данной реки, далее идет на юго-восток 150 м по сельскохозяйственным угодьям, 800 м по юго-западной границе лесной полосы, 40 м по сельскохозяйственным угодьям до узловой точки 26, расположенной в 1,6 км на север от села Васильево на стыке границ Ишкеевского, Тавельского и Дюсьметьевского сельских поселений.

Граница Ишкеевского сельского поселения по смежеству с Дюсьметьевским сельским поселением проходит от узловой точки 24, расположенной в 1,2 км на северо-запад от деревни Хасаншино на стыке границ Ишкеевского, Дюсьметьевского и Верхнеошминского сельских поселений, на запад 1,7 км по южной границе лесных кварталов 22, 21 Кумазанского участкового лесничества Государственного бюджетного учреждения Республики Татарстан «Мамадышское

лесничество», пересекая пересыхающий ручей, далее идет на северо-восток 800 м и на северо-запад 500 м по западной границе лесного квартала 21, затем проходит на юго-запад 700 м, пересекая пересыхающий ручей, на северо-запад 650 м по южной, на северо-восток 350 м и на северо-запад 1,1 км по юго-западной границам лесного квартала 20 до узловой точки 26.

Граница Ишкеевского сельского поселения по смежеству с Верхнеошминским сельским поселением проходит от узловой точки 24 на юг 1,1 км по сельскохозяйственным угодьям, далее идет на юго-запад 200 м по сельскохозяйственным угодьям, 250 м по юго-восточной границе лесной полосы, 50 м по сельскохозяйственным угодьям, пересекая полосу отвода автодороги Мамадыш – Тюлячи, 100 м по юго-восточной границе лесной полосы, 50 м по сельскохозяйственным угодьям, 300 м по юго-восточной границе лесной полосы, затем проходит на юго-восток 1,7 км по северо-восточной, на юг 650 м по восточной, на юго-запад 150 м по юго-восточной и на запад 350 м по южной границам лесного квартала 7 Нурминского участкового лесничества Государственного бюджетного учреждения Республики Татарстан «Мамадышское лесничество» до узловой точки 25, расположенной в 900 м на северо-восток от села Су-Елга на стыке границ Ишкеевского, Верхнеошминского и Малокирменского сельских поселений.

Граница Ишкеевского сельского поселения по смежеству с Малокирменским сельским поселением проходит от узловой точки 25 на северо-запад 900 м по юго-западной границе лесного квартала 7 Нурминского участкового лесничества Государственного бюджетного учреждения Республики Татарстан «Мамадышское лесничество», далее идет на юго-запад 500 м по юго-западной и юго-восточной границам лесных кварталов 7, 6, пересекая пересыхающий ручей, затем проходит ломаной линией на юг 2,7 км по восточной границе лесных кварталов 14, 17, пересекая пересыхающий ручей, далее идет на запад 1,1 км по южной границе лесного квартала 17, пересекая полосу отвода профилированной автодороги, затем проходит ломаной линией на север 550 м по западной границе лесного квартала 17, идет на северо-запад 400 м по сельскохозяйственным угодьям, пересекая полосу отвода профилированной автодороги и пруд, далее проходит на северо-восток 150 м по правому берегу пруда, затем идет ломаной линией на северо-запад 850 м по южной границе лесного квартала 13, проходит на юг ломаной линией 200 м по сельскохозяйственным угодьям, затем идет на юго-запад 350 м по северной и западной границам производственного объекта, проходит на юго-восток 300 м по северо-восточной границе полосы отвода профилированной автодороги, затем идет на юг 150 м по сельскохозяйственным угодьям, пересекая полосу отвода профилированной автодороги, 50 м по восточной границе лесного квартала 16, по сельскохозяйственным угодьям 50 м и на юго-запад 150 м, проходит ломаной линией 1,4 км по юго-восточной границе лесного квартала 16, далее идет на запад 1,4 км по южной границе лесных кварталов 16, 15, проходит на юго-запад 50 м по сельскохозяйственным угодьям, 950 м по лесному кварталу 18 до узловой точки 32, расположенной в 2,5 км на северо-восток от села Верхняя Сунь на стыке границ Ишкеевского, Малокирменского и Суньского сельских поселений.

Граница Ишкеевского сельского поселения по смежеству с Суньским

сельским поселением проходит от узловой точки 28, расположенной в 3,7 км на северо-запад от села Верхняя Сунь на стыке границ Ишкеевского, Суньского и Никифоровского сельских поселений, на восток 200 м по северной границе обособленного участка лесного квартала 82 Усалинского участкового лесничества Государственного бюджетного учреждения Республики Татарстан «Камское лесничество», пересекая пересыхающий ручей, 50 м по сельскохозяйственным угодьям, 50 м по южной границе массива леса, пересекая пересыхающий ручей, далее идет по сельскохозяйственным угодьям на восток 1,5 км, пересекая полосу отвода профилированной автодороги, соединяющей автодороги «Москва – Уфа» – Усали – Верхняя Сунь и Мамадыш – Тюлячи, ручей и массив леса, на юго-восток 350 м до ручья, пересекая его обрывистый берег, проходит 950 м вниз по течению данного ручья, далее идет на северо-восток 50 м по сельскохозяйственным угодьям, 150 м по южной границе лесного квартала 9 Нурминского участкового лесничества Государственного бюджетного учреждения Республики Татарстан «Мамадышское лесничество», по сельскохозяйственным угодьям 200 м и на юго-восток 100 м, проходит 300 м по южной границе лесных кварталов 9, 10, пересекая реку Сунь, далее идет на северо-восток ломаной линией 100 м по сельскохозяйственным угодьям, 250 м по южной границе лесного квартала 10, проходит 150 м по сельскохозяйственным угодьям, далее идет по южной границе лесного квартала 10 на северо-восток 150 м и на юго-восток 200 м, пересекая реку Сунь, затем проходит на юг 800 м по западной границе лесных кварталов 11, 15, пересекая ручей, далее идет ломаной линией на юго-запад 1,7 км по северо-западной и западной границам лесного квартала 18, пересекая пересыхающий ручей, до узловой точки 32.

Граница Ишкеевского сельского поселения по смежеству с Никифоровским сельским поселением проходит от узловой точки 27 по сельскохозяйственным угодьям на юг 1,6 км и на юго-восток 950 м, идет 200 м по юго-западной границе оврага, ломаной линией 250 м по сельскохозяйственным угодьям, затем проходит на юго-запад 150 м по сельскохозяйственным угодьям, пересекая реку Шия и ее обрывистый берег, 200 м по лесной полосе, 300 м по сельскохозяйственным угодьям, пересекая полосу отвода автодороги Мамадыш – Тюлячи, 850 м по лесной полосе, 300 м по юго-восточной границе лесной полосы, 150 м по сельскохозяйственным угодьям, 350 м по лесной полосе, далее идет ломаной линией на юго-восток 3,7 км по северо-восточной и восточной границам лесных кварталов 55, 61 Абдинского участкового лесничества Государственного бюджетного учреждения Республики Татарстан «Кзыл-Юлдузское лесничество», затем проходит по сельскохозяйственным угодьям на юго-восток 500 м, пересекая полосу отвода автодороги, соединяющей автодороги «Москва – Уфа» – Усали – Верхняя Сунь и Мамадыш – Тюлячи, на юго-запад 200 м, далее идет на юго-восток 300 м по восточной границе лесного квартала 61, затем проходит ломаной линией на юго-запад 500 м по юго-восточной границе лесных кварталов 61, 67, пересекая пересыхающий ручей и полосу отвода автодороги, соединяющей автодороги «Москва – Уфа» – Усали – Верхняя Сунь и Мамадыш – Тюлячи, до узловой точки 28.

Приложение 9
к Закону Республики Татарстан
«Об установлении границ территорий и статусе
муниципального образования «Мамадышский
муниципальный район» и муниципальных
образований в его составе»

**Картографическое описание границы территории
муниципального образования «Катмышское сельское поселение»
Мамадышского муниципального района**

Настоящее картографическое описание является описанием карты-схемы границы территории муниципального образования «Катмышское сельское поселение» (приложение 1 к Закону Республики Татарстан «Об установлении границ территорий и статусе муниципального образования «Мамадышский муниципальный район» и муниципальных образований в его составе»).

Катмышское сельское поселение граничит с Нижнесуньским, Урманчеевским, Усалинским сельскими поселениями и Рыбно-Слободским муниципальным районом.

Граница Катмышского сельского поселения по смежеству с Усалинским сельским поселением проходит от узловой точки 48, расположенной в 1,2 км на запад от деревни Баскан на стыке границ Катмышского, Усалинского сельских поселений и Рыбно-Слободского муниципального района, на северо-восток 50 м по сельскохозяйственным угодьям, 200 м по лесной полосе, 150 по сельскохозяйственным угодьям, 250 м по юго-восточной границе лесной полосы, 250 м по сельскохозяйственным угодьям, 200 м по юго-восточной границе лесной полосы, далее идет по сельскохозяйственным угодьям на северо-восток 550 м, на юго-восток 750 м и на восток 700 м до реки Берсут, проходит 800 м вниз по течению данной реки до узловой точки 47, расположенной на реке Берсут в 900 м на восток от деревни Баскан на стыке границ Катмышского, Усалинского и Нижнесуньского сельских поселений.

Граница Катмышского сельского поселения по смежеству с Нижнесуньским сельским поселением проходит от узловой точки 47 на юго-запад 900 м по сельскохозяйственным угодьям, далее идет на юго-восток 2,0 км по сельскохозяйственным угодьям, 300 м по юго-западной границе болота, 400 м по сельскохозяйственным угодьям, пересекая полосу отвода федеральной автодороги Москва – Уфа, до реки Берсут, проходит 2,3 км вниз по течению данной реки, далее идет ломаной линией на юго-запад 1,8 км по сельскохозяйственным угодьям, пересекая лесную полосу, 100 м по юго-восточной границе лесной полосы, 300 м по сельскохозяйственным угодьям, пересекая полосу отвода автодороги «Москва – Уфа» – Камский леспромхоз – Берсут, затем проходит по лесным посадкам на юго-запад 50 м и на юго-восток 50 м, проходит 100 м по полосе отвода автодороги «Москва – Уфа» – Камский леспромхоз – Берсут, пересекая ее, 1,8 км по юго-западной границе обособленных участков лесного квартала 80 Камского участкового лесничества Государственного бюджетного учреждения Республики

Татарстан «Камское лесничество», 50 м по сельскохозяйственным угодьям, 100 м по болоту, 100 м по сельскохозяйственным угодьям до реки Берсут, идет 2,2 км вниз по течению данной реки, затем проходит на юго-восток 100 м по сельскохозяйственным угодьям, пересекая обрывистый берег реки Берсут, 100 м по юго-западной границе полосы древесно-кустарниковой растительности, 300 м по сельскохозяйственным угодьям, идет 750 м вверх по течению пересыхающего ручья, затем проходит на юг 700 м по сельскохозяйственным угодьям, пересекая массив леса, до узловой точки 50, расположенной в 2,3 км на юго-восток от села Еникей Чишма на стыке границ Катмышского, Нижнесульского и Урманчеевского сельских поселений.

Граница Катмышского сельского поселения по смежеству с Урманчеевским сельским поселением проходит от узловой точки 50 на запад 40 м по сельскохозяйственным угодьям, 900 м по южной границе лесного квартала 76 Усалинского участкового лесничества Государственного бюджетного учреждения Республики Татарстан «Камское лесничество», 100 м по массиву древесно-кустарниковой растительности, 200 м по сельскохозяйственным угодьям, пересекая реку Берсут, 850 м по южной границе лесной полосы, далее идет на северо-запад 150 м по сельскохозяйственным угодьям, пересекая полосу отвода автодороги «Москва – Уфа» – Камский леспромхоз – Берсут, 300 м по юго-западной границе лесной полосы, 150 м по сельскохозяйственным угодьям, 50 м по юго-западной границе обособленного участка лесного квартала 76 Камского участкового лесничества Государственного бюджетного учреждения Республики Татарстан «Камское лесничество», затем проходит по сельскохозяйственным угодьям на северо-запад 250 м и на юго-запад 100 м, по юго-восточной границе лесной полосы 650 м, по сельскохозяйственным угодьям 650 м, пересекая массив леса, до узловой точки 49, расположенной в 1,8 км на северо-запад от села Урманчеево на стыке границ Катмышского, Урманчеевского сельских поселений и Рыбно-Слободского муниципального района.

Граница Катмышского сельского поселения по смежеству с Рыбно-Слободским муниципальным районом проходит от узловой точки 49 по границе Мамадышского муниципального района до узловой точки 48.

Приложение 10
к Закону Республики Татарстан
«Об установлении границ территорий и статусе
муниципального образования «Мамадышский
муниципальный район» и муниципальных
образований в его составе»

**Картографическое описание границы территории
муниципального образования «Кемеш-Кульское сельское поселение»
Мамадышского муниципального района**

Настоящее картографическое описание является описанием карты-схемы границы территории муниципального образования «Кемеш-Кульское сельское

поселение» (приложение 1 к Закону Республики Татарстан «Об установлении границ территорий и статусе муниципального образования «Мамадышский муниципальный район» и муниципальных образований в его составе»).

Кемеш-Кульское сельское поселение граничит с Кляушским, Нижнетаканьшским, Нижнешандерским, Олуязским, Шадчинским сельскими поселениями и Кукморским муниципальным районом.

Граница Кемеш-Кульского сельского поселения по смежеству с Кляушским сельским поселением проходит от узловой точки 9, расположенной на северном углу лесного квартала 50 Кляушского участкового лесничества Государственного бюджетного учреждения Республики Татарстан «Мамадышское лесничество» в 1,8 км на северо-восток от села Алгаево на стыке границ Кемеш-Кульского, Кляушского сельских поселений и Кукморского муниципального района, на юго-восток 500 м по северо-восточной границе лесного квартала 50, далее идет на северо-восток 3,0 км по северной границе лесных кварталов 51, 52, 53, затем проходит ломаной линией на юго-восток 250 м по северо-восточной границе лесного квартала 53, идет 550 м по сельскохозяйственным угодьям, затем проходит на юго-запад 50 м по северо-западной границе плотины, далее идет ломаной линией на северо-запад 450 м по юго-восточной границе лесного квартала 53, затем проходит ломаной линией на юго-запад 1,9 км по юго-восточной и южной границам лесных кварталов 53, 52, далее идет ломаной линией на юго-восток 4,5 км по северо-восточной и северной границам лесных кварталов 55, 58, 59, 60, 61, затем проходит на восток 2,0 км по северной границе лесных кварталов 66, 67 до узловой точки 11, расположенной на северо-восточном углу лесного квартала 67 Кляушского участкового лесничества Государственного бюджетного учреждения Республики Татарстан «Мамадышское лесничество» в 1,0 км на юг от деревни Сарбаш на стыке границ Кемеш-Кульского, Кляушского и Нижнешандерского сельских поселений.

Граница Кемеш-Кульского сельского поселения по смежеству с Нижнешандерским сельским поселением проходит от узловой точки 11 на юг 900 м по восточной и на северо-запад 450 м по южной границам лесного квартала 67, далее идет на юг 150 м по восточной границе лесного квартала 68, по сельскохозяйственным угодьям 50 м, пересекая пересыхающий ручей, затем проходит ломаной линией на юго-восток 300 м по восточной границе лесного квартала 68, по сельскохозяйственным угодьям 50 м, далее идет ломаной линией на юго-восток 1,3 км по восточной границе лесного квартала 68 до узловой точки 18, расположенной в 1,0 км на юго-запад от деревни Средний Шандер на стыке границ Кемеш-Кульского, Нижнешандерского и Шадчинского сельских поселений.

Граница Кемеш-Кульского сельского поселения по смежеству с Шадчинским сельским поселением проходит от узловой точки 18 на запад 1,0 км по южной границе лесного квартала 68 Кляушского участкового лесничества Государственного бюджетного учреждения Республики Татарстан «Мамадышское лесничество», 200 м по сельскохозяйственным угодьям и 200 м по южной границе лесного квартала 68, далее идет на северо-восток 900 м по западной границе лесного квартала 68, затем проходит по сельскохозяйственным угодьям на северо-восток 350 м, пересекая пересыхающий ручей и массив леса, на северо-запад 200 м и на юго-запад 150 м, далее идет ломаной линией на юго-запад 3,4 км по восточной

границе лесных кварталов 66, 72, по сельскохозяйственным угодьям 200 м, затем проходит на северо-запад 150 м по сельскохозяйственным угодьям, ломаной линией 800 м по южной границе лесных кварталов 72, 71, по сельскохозяйственным угодьям 200 м, далее идет на юго-запад 200 м по южной границе лесного квартала 71, пересекая пересыхающий ручей, 50 м по сельскохозяйственным угодьям, 150 м по южной границе лесного квартала 71, затем проходит на запад 200 м по юго-восточной границе лесного квартала 70, по сельскохозяйственным угодьям 100 м, далее идет на юго-запад 100 м по юго-восточной границе лесного квартала 70, затем проходит по восточной границе лесного квартала 73 на юго-запад 150 м, на запад 150 м и на юго-восток 1,2 км, идет 600 м по северо-восточной границе лесного квартала 75, по сельскохозяйственным угодьям 300 м, проходит 1,7 км по северо-восточной границе лесного квартала 75, далее идет на запад 350 м по южной границе лесного квартала 75, проходит 150 м по сельскохозяйственным угодьям, 800 м по южной границе лесного квартала 75 до узловой точки 17, расположенной в 1,1 км на северо-восток от села Нижняя Кузгунча на стыке границ Кемеш-Кульского, Шадчинского и Олуязского сельских поселений.

Граница Кемеш-Кульского сельского поселения по смежеству с Олуязским сельским поселением проходит от узловой точки 17 на северо-запад 500 м по южной границе лесных кварталов 75, 74 Кляушского участкового лесничества Государственного бюджетного учреждения Республики Татарстан «Мамадышское лесничество», далее идет по сельскохозяйственным угодьям на северо-запад 300 м и на юго-запад 150 м, затем проходит на северо-запад 150 м по озеру, идет 200 м вверх по течению протоки реки Шия, проходит 2,6 км вверх по течению реки Шия, пересекая полосу отвода автодороги Нижний Таканыш – Кемеш-Куль – Олуяз, далее идет по сельскохозяйственным угодьям на северо-запад 1,9 км и на юг 300 м, пересекая овраг и массив древесно-кустарниковой растительности, проходит 300 м вверх по течению реки Шия, далее идет на северо-запад 100 м по сельскохозяйственным угодьям, 300 м по юго-западной границе обособленного участка лесного квартала 2, по северо-восточной границе лесной полосы 100 м, ломаной линией 800 м по сельскохозяйственным угодьям, 100 м по северо-восточной границе лесной полосы, 50 м по сельскохозяйственным угодьям, 100 м по северо-восточной границе лесной полосы, 50 м по сельскохозяйственным угодьям, 300 м по северо-восточной границе лесной полосы, 200 м по лесной полосе, далее идет по сельскохозяйственным угодьям на северо-запад 300 м, на север 650 м и на запад 350 м до узловой точки 12, расположенной в 2,3 км на юго-запад от села Кемеш-Куль на стыке границ Кемеш-Кульского, Олуязского и Нижнетаканышского сельских поселений.

Граница Кемеш-Кульского сельского поселения по смежеству с Нижнетаканышским сельским поселением проходит от узловой точки 12 на северо-запад 750 м по сельскохозяйственным угодьям, пересекая полосу отвода автодороги Нижний Таканыш – Кемеш-Куль – Олуяз, 500 м по северо-восточной границе лесной полосы, 300 м по лесной полосе, 50 м по сельскохозяйственным угодьям, 100 м по северо-восточной границе лесной полосы, 150 м по лесной полосе, далее идет по сельскохозяйственным угодьям на северо-запад 1,2 км и на северо-восток 500 м до узловой точки 8, расположенной в 2,0 км на восток от деревни Верхний

Таканыш на стыке границ Кемеш-Кульского, Нижнетаканышского сельских поселений и Кукморского муниципального района.

Граница Кемеш-Кульского сельского поселения по смежеству с Кукморским муниципальным районом проходит от узловой точки 8 по границе Мамадышского муниципального района до узловой точки 9.

Приложение 11
к Закону Республики Татарстан
«Об установлении границ территорий и статусе
муниципального образования «Мамадышский
муниципальный район» и муниципальных
образований в его составе»

**Картографическое описание границы территории
муниципального образования «Кляушское сельское поселение»
Мамадышского муниципального района**

Настоящее картографическое описание является описанием карты-схемы границы территории муниципального образования «Кляушское сельское поселение» (приложение 1 к Закону Республики Татарстан «Об установлении границ территорий и статусе муниципального образования «Мамадышский муниципальный район» и муниципальных образований в его составе»).

Кляушское сельское поселение граничит с Кемеш-Кульским, Нижнешандерским сельскими поселениями, Кукморским муниципальным районом и Удмуртской Республикой.

Граница Кляушского сельского поселения по смежеству с Кемеш-Кульским сельским поселением проходит от узловой точки 9, расположенной на северном углу лесного квартала 50 Кляушского участкового лесничества Государственного бюджетного учреждения Республики Татарстан «Мамадышское лесничество» в 1,8 км на северо-восток от села Алгаево на стыке границ Кляушского, Кемеш-Кульского сельских поселений и Кукморского муниципального района, на юго-восток 500 м по северо-восточной границе лесного квартала 50, далее идет на северо-восток 3,0 км по северной границе лесных кварталов 51, 52, 53, затем проходит ломаной линией на юго-восток 250 м по северо-восточной границе лесного квартала 53, идет 550 м по сельскохозяйственным угодьям, затем проходит на юго-запад 50 м по северо-западной границе плотины, далее идет ломаной линией на северо-запад 450 м по юго-восточной границе лесного квартала 53, затем проходит ломаной линией на юго-запад 1,9 км по юго-восточной и южной границам лесных кварталов 53, 52, далее идет ломаной линией на юго-восток 4,5 км по северо-восточной и северной границам лесных кварталов 55, 58, 59, 60, 61, затем проходит на восток 2,0 км по северной границе лесных кварталов 66, 67 до узловой точки 11, расположенной на северо-восточном углу лесного квартала 67 Кляушского участкового лесничества Государственного бюджетного учреждения Республики Татарстан «Мамадышское лесничество» в 1,0 км на юг от деревни Сарбаш на стыке границ Кляушского, Кемеш-Кульского и Нижнешандерского сельских поселений.

Граница Кляушского сельского поселения по смежеству с Кукморским муниципальным районом проходит от узловой точки 9 по границе Мамадышского муниципального района до узловой точки 70(15), расположенной в акватории реки Вятка в 2,8 км на юго-восток от села Гурьевка на стыке границ Кляушского сельского поселения, Кукморского муниципального района и Удмуртской Республики.

Граница Кляушского сельского поселения по смежеству с Удмуртской Республикой проходит от узловой точки 70(15) по административной границе Республики Татарстан до узловой точки 10, расположенной в 300 м на север от поселка Березовая Поляна на стыке границ Кляушского, Нижнешандерского сельских поселений и Удмуртской Республики.

Граница Кляушского сельского поселения по смежеству с Нижнешандерским сельским поселением проходит от узловой точки 10 вверх по течению ручья 1,4 км, далее идет на северо-запад 2,3 км по юго-западной границе лесных кварталов 95, 93, 90 Кляушского участкового лесничества Государственного бюджетного учреждения Республики Татарстан «Мамадышское лесничество», 100 м по сельскохозяйственным угодьям, 150 м по северо-восточной границе обособленного участка лесного квартала 4, по юго-западной границе лесной полосы 450 м, затем проходит на юго-запад 650 м по сельскохозяйственным угодьям до пересыхающего ручья, пересекая его обрывистый берег, идет 2,2 км вниз по течению данного ручья до впадения его в реку Юкачи, проходит 250 м вверх по течению данной реки, далее идет на юго-запад 350 м по сельскохозяйственным угодьям, 1,3 км по юго-восточной границе лесной полосы, пересекая полосу отвода автодороги «Мамадыш – Кукмор» – Кляуш, затем проходит по сельскохозяйственным угодьям на юго-запад 450 м и на северо-запад 1,9 км, пересекая овраг, до узловой точки 11.

Приложение 12
к Закону Республики Татарстан
«Об установлении границ территорий и статусе
муниципального образования «Мамадышский
муниципальный район» и муниципальных
образований в его составе»

**Картографическое описание границы территории
муниципального образования «Красногорское сельское поселение»
Мамадышского муниципального района**

Настоящее картографическое описание является описанием карты-схемы границы территории муниципального образования «Красногорское сельское поселение» (приложение 1 к Закону Республики Татарстан «Об установлении границ территорий и статусе муниципального образования «Мамадышский муниципальный район» и муниципальных образований в его составе»).

Красногорское сельское поселение граничит с муниципальным образованием «город Мамадыш», Нижнеошминским, Омарским, Отарским, Среднекирменским и Уразбахтинским сельскими поселениями.

Граница Красногорского сельского поселения по смежеству с Нижнеошминским сельским поселением проходит от узловой точки 40, расположенной в 2,8 км на юго-запад от села Нижняя Ошма на стыке границ Красногорского, Нижнеошминского и Среднекирменского сельских поселений, на восток 50 м по сельскохозяйственным угодьям, 150 м по северной границе лесной полосы, 600 м по лесной полосе, 1,4 км по южной границе лесной полосы, 150 м по сельскохозяйственным угодьям, 1,0 км по южной границе лесной полосы, далее идет по сельскохозяйственным угодьям 1,5 км на северо-восток, пересекая полосу отвода автодороги Мамадыш – Тюлячи, 750 м на юго-восток, 150 м на северо-восток, пересекая полосу отвода автодороги «Мамадыш – Тюлячи» – Нижняя Ошма, 150 м по юго-восточной границе массива леса, 800 м по сельскохозяйственным угодьям до пересыхающего ручья, пересекая массив леса, идет 50 м вниз по течению данного ручья до реки Ошма, проходит 1,7 км вниз по течению реки Ошма до узловой точки 39, расположенной на реке Ошма в 150 м на север от села Красная Горка на стыке границ Красногорского, Нижнеошминского сельских поселений и муниципального образования «город Мамадыш».

Граница Красногорского сельского поселения по смежеству с муниципальным образованием «город Мамадыш» проходит от узловой точки 59, расположенной на реке Беркас в 1,5 км на юг от села Красная Горка на стыке границ Красногорского сельского поселения, муниципального образования «город Мамадыш» и Отарского сельского поселения, вниз по течению реки Беркас 2,9 км, пересекая полосу отвода профилированной автодороги, затем идет на северо-запад 100 м по северо-восточной границе полосы отвода данной автодороги до перекрестка дорог, далее проходит на север 400 м по восточной границе полосы отвода другой профилированной автодороги, идет по сельскохозяйственным угодьям 500 м, пересекая реку Ошма, затем проходит на запад 150 м по левому берегу реки Ошма до впадения в нее ручья, идет 1,2 км вверх по течению данного ручья, далее проходит на запад ломаной линией 750 м по северной границе производственного объекта, пересекая обрывистый берег ручья, затем идет на юг ломаной линией 350 м по сельскохозяйственным угодьям, пересекая овраг, далее проходит на юго-запад 400 м по канаве, ломаной линией 550 м по сельскохозяйственным угодьям до реки Ошма, идет 650 м вверх по течению данной реки, затем проходит по сельскохозяйственным угодьям на запад 600 м, на северо-запад 350 м до реки Ошма, идет 350 м вверх по течению данной реки, проходит 500 м по старице реки Ошма, идет 50 м вверх по течению данной реки до узловой точки 39.

Граница Красногорского сельского поселения по смежеству с Отарским сельским поселением проходит от узловой точки 59 вверх по течению реки Беркас 900 м до впадения в нее пересыхающего ручья, пересекая полосу отвода автодороги Обход города Мамадыш, идет 1,7 км вверх по его течению, далее проходит на юг 1,7 км по сельскохозяйственным угодьям, пересекая лесную полосу и полосу отвода федеральной автодороги Москва – Уфа, затем идет на юго-запад ломаной линией 100 м по северо-западной границе обособленного участка лесного квартала 41В Сокольского участкового лесничества Государственного бюджетного учреждения Республики Татарстан «Мамадышское лесничество», далее проходит по сельскохозяйственным угодьям 100 м на запад, 50 м на юг, идет 650 м по западной

границе обособленного участка лесного квартала 41В, затем проходит по сельскохозяйственным угодьям 100 м на запад, 50 м на юг, далее идет на юго-запад 250 м по западной границе обособленного участка лесного квартала 41В, проходит 100 м по юго-восточной границе обособленного участка лесного квартала 37В, затем идет 5,3 км вниз по течению реки Пакшинка, далее проходит по сельскохозяйственным угодьям на юго-восток 100 м, на юго-запад 400 м, на юго-восток ломаной линией 700 м, на юго-запад 1,1 км, неоднократно пересекая овраги, затем идет 100 м вверх по течению ручья, далее проходит на юго-восток ломаной линией 150 м по сельскохозяйственным угодьям, пересекая овраг, 400 м по северо-восточной границе полосы древесно-кустарниковой растительности до узловой точки 62, расположенной в 1,2 км на юго-восток от села Крещеный Пакшин на стыке границ Красногорского, Отарского и Омарского сельских поселений.

Граница Красногорского сельского поселения по смежеству с Омарским сельским поселением проходит от узловой точки 62 на запад 200 м по южной границе полосы древесно-кустарниковой растительности, далее идет по сельскохозяйственным угодьям на запад 700 м, пересекая полосу отвода профилированной автодороги, соединяющей село Крещеный Пакшин и деревню Верхний Секинесь, на юго-запад 400 м, пересекая овраг, 50 м по юго-восточной границе массива леса, проходит по сельскохозяйственным угодьям 1,2 км на юго-запад, пересекая овраги, 50 м на запад, идет 150 м по массиву леса, затем проходит 3,5 км вниз по течению реки Пакшинка до впадения в нее реки Кутушка, идет 1,0 км вверх по течению данной реки, далее проходит на запад 150 м по сельскохозяйственным угодьям, пересекая прибрежный массив древесно-кустарниковой растительности, ломаной линией 700 м по южной границе лесной полосы, 250 м по сельскохозяйственным угодьям, 500 м по южной границе лесной полосы, 100 м по сельскохозяйственным угодьям, 300 м по южной границе лесной полосы, 250 м по лесной полосе, 40 м по сельскохозяйственным угодьям до пересыхающего ручья, пересекая его обрывистый берег, затем идет 2,2 км вверх по течению данного ручья, далее проходит на северо-запад 50 м по сельскохозяйственным угодьям, пересекая обрывистый берег, 50 м по юго-западной границе лесной полосы, 50 м по лесной полосе, пересекая ее, 1,0 км по сельскохозяйственным угодьям, затем идет на северо-восток ломаной линией 1,3 км по сельскохозяйственным угодьям, пересекая овраги и обрывистый берег реки Кутушка, проходит 2,0 км вверх по течению реки Кутушка, далее идет на запад 40 м по южной границе обособленного участка лесного квартала 39В Сокольского участкового лесничества Государственного бюджетного учреждения Республики Татарстан «Мамадышское лесничество», затем проходит по сельскохозяйственным угодьям на запад 1,7 км, пересекая полосу отвода автодороги «Москва – Уфа» – Секинесь, на северо-восток 500 м, пересекая полосы древесно-кустарниковой растительности, до узловой точки 56, расположенной в 2,7 км на юг от села Русские Кирмени на стыке границ Красногорского, Омарского и Уразбахтинского сельских поселений.

Граница Красногорского сельского поселения по смежеству с Уразбахтинским сельским поселением проходит от узловой точки 56 на северо-восток 450 м по сельскохозяйственным угодьям, 150 м по северо-западной границе лесной полосы,

1,9 км по сельскохозяйственным угодьям, 150 м по северо-западной границе лесной полосы, 100 м по сельскохозяйственным угодьям, 250 м по северо-западной границе лесной полосы, 150 м по лесной полосе, ломаной линией 400 м по юго-восточной границе лесной полосы, пересекая обрывистый берег пересыхающего ручья, идет 800 м вниз по течению данного ручья, далее проходит на север 100 м по восточной границе обособленного участка лесного квартала 38В Нурминского участкового лесничества Государственного бюджетного учреждения Республики Татарстан «Мамадышское лесничество», затем идет по сельскохозяйственным угодьям 550 м на север, 150 м на северо-запад, 400 м на северо-восток, 350 м на север и 50 м по западной границе обособленного участка лесного квартала 38В, далее проходит 400 м вверх по течению ручья, затем идет на северо-запад 150 м по оврагу, 100 м по юго-западной границе обособленного участка лесного квартала 37В, по сельскохозяйственным угодьям 250 м, проходит 100 м по северо-восточной границе массива леса, 100 м по массиву леса, 250 м по сельскохозяйственным угодьям, 50 м по северо-восточной границе обособленного участка лесного квартала 38В, идет по западной границе обособленного участка лесного квартала 37В на северо-запад 50 м, на северо-восток 150 м и 50 м, пересекая полосу отвода федеральной автодороги Москва – Уфа, до узловой точки 41, расположенной в 3,4 км на северо-восток от села Русские Кирмени на стыке границ Красногорского, Уразбахтинского и Среднекирменского сельских поселений.

Граница Красногорского сельского поселения по смежеству со Среднекирменским сельским поселением проходит от узловой точки 41 на северо-восток 500 м по юго-восточной и на север 900 м по восточной границам лесного квартала 67 Нурминского участкового лесничества Государственного бюджетного учреждения Республики Татарстан «Мамадышское лесничество», затем идет на северо-запад ломаной линией 4,0 км по северо-восточной и восточной границам лесных кварталов 66, 64, 58, 53, далее проходит на юго-восток ломаной линией 2,2 км по юго-западной и западной границам лесных кварталов 51, 52, 54, затем идет на юго-запад ломаной линией 500 м по сельскохозяйственным угодьям, далее проходит на юго-восток 450 м по юго-западной и на северо-восток 350 м по юго-восточной границе лесного квартала 54, идет 100 м по сельскохозяйственным угодьям, 1,1 км по юго-восточной границе лесного квартала 54 до узловой точки 40.»;

3) приложение 14 изложить в следующей редакции:

«Приложение 14
к Закону Республики Татарстан
«Об установлении границ территорий и статусе
муниципального образования «Мамадышский
муниципальный район» и муниципальных
образований в его составе»

**Картографическое описание границы территории
муниципального образования «Куюк-Ерыксинское сельское поселение»
Мамадышского муниципального района**

Настоящее картографическое описание является описанием карты-схемы границы территории муниципального образования «Куюк-Ерыксинское сельское поселение» (приложение 1 к Закону Республики Татарстан «Об установлении границ территорий и статусе муниципального образования «Мамадышский муниципальный район» и муниципальных образований в его составе»).

Куюк-Ерыксинское сельское поселение граничит с муниципальным образованием «город Мамадыш», Верхнеошминским, Дюсьметьевским, Нижнеошминским, Нижнешандерским, Отарским, Шадчинским сельскими поселениями, Елабужским муниципальным районом и Удмуртской Республикой.

Граница Куюк-Ерыксинского сельского поселения по смежеству с Дюсьметьевским сельским поселением проходит от узловой точки 69, расположенной в 850 м на северо-запад от села Новый Кумазан на стыке границ Куюк-Ерыксинского, Дюсьметьевского и Шадчинского сельских поселений, на юг 2,7 км по сельскохозяйственным угодьям, пересекая овраги, реку Кумазанка и ее обрывистые берега, 200 м по карьере, затем идет на северо-запад 250 м по северо-восточной, на запад 500 м по северной, на юго-запад 900 м по северо-западной, на юго-восток 500 м по юго-западной границам лесного квартала 27 Кумазанского участкового лесничества Государственного бюджетного учреждения Республики Татарстан «Мамадышское лесничество», далее проходит на юго-запад 1,2 км по северо-западной границе лесных кварталов 41, 40, ломаной линией 100 м по сельскохозяйственным угодьям, пересекая полосу отвода автодороги Мамадыш – Кукмор, затем идет на юг 600 м по западной границе лесного квартала 39, далее проходит на юго-запад 100 м по северной границе лесного квартала 38, по сельскохозяйственным угодьям 100 м, затем идет на запад ломаной линией 1,3 км по северной границе лесного квартала 38, ломаной линией 1,3 км по северо-восточной и северо-западной границам лесного квартала 37 до узловой точки 23, расположенной в 1,5 км на юго-запад от села Старый Кумазан на стыке границ Куюк-Ерыксинского, Дюсьметьевского и Верхнеошминского сельских поселений.

Граница Куюк-Ерыксинского сельского поселения по смежеству с Шадчинским сельским поселением проходит от узловой точки 69 на восток 700 м по южной, на северо-запад 2,0 км по северо-восточной, на запад 150 м по северной границам лесного квартала 11 Кумазанского участкового лесничества Государственного бюджетного учреждения Республики Татарстан «Мамадышское лесничество», далее идет на северо-запад ломаной линией 1,9 км по северо-восточной границе лесного квартала 3, затем проходит на северо-восток 900 м по юго-восточной границе лесной полосы, 4,1 км по сельскохозяйственным угодьям, пересекая полосу отвода автодороги «Мамадыш – Кукмор» – Кляуш, до узловой точки 19, расположенной на реке Шия в 600 м на северо-восток от деревни Каргали на стыке границ Куюк-Ерыксинского, Шадчинского и Нижнешандерского сельских поселений.

Граница Куюк-Ерыксинского сельского поселения по смежеству с

Нижнешандерским сельским поселением проходит от узловой точки 19 вниз по течению реки Шия 1,2 км, далее идет на юг 450 м по сельскохозяйственным угодьям, 200 м по восточной границе обособленного участка лесного квартала 3В Кляушского участкового лесничества Государственного бюджетного учреждения Республики Татарстан «Мамадышское лесничество», затем проходит по сельскохозяйственным угодьям на юг 400 м, на юго-восток 350 м, идет 50 м по юго-западной границе обособленного участка лесного квартала 4, пересекая ручей, проходит 350 м по сельскохозяйственным угодьям, пересекая прибрежный массив древесно-кустарниковой растительности, далее идет 150 м вниз по течению ручья до протоки реки Шия, затем проходит вниз по ее течению 800 м, далее идет на юго-восток 100 м по северо-восточной границе обособленного участка лесного квартала 1В, по юго-западной границе массива древесно-кустарниковой растительности 200 м, проходит по северной границе обособленного участка лесного квартала 1В на юго-восток 200 м и на северо-восток 200 м, идет 150 м по сельскохозяйственным угодьям, 100 м по северо-западной границе болота, 150 м по сельскохозяйственным угодьям, 50 м по юго-восточной границе массива древесно-кустарниковой растительности, 200 м по сельскохозяйственным угодьям, 100 м по северо-западной границе обособленного участка лесного квартала 1В, затем проходит по сельскохозяйственным угодьям 300 м на северо-восток, ломаной линией 1,3 км на север, далее идет на северо-восток 1,6 км по юго-восточной границе лесной полосы, 200 м по карьеру, 1,1 км по юго-восточной границе лесного квартала 106, затем проходит на северо-запад 2,6 км по северо-восточной границе лесных кварталов 106, 105, идет 200 м и на восток 400 м по юго-восточной границе лесного квартала 104 до узловой точки 20, расположенной на восточном углу лесного квартала 104 Кляушского участкового лесничества Государственного бюджетного учреждения Республики Татарстан «Мамадышское лесничество» в 3,2 км на северо-запад от деревни Новый Черкас на стыке границ Куюк-Ерыксинского, Нижнешандерского сельских поселений и Удмуртской Республики.

Граница Куюк-Ерыксинского сельского поселения по смежеству с Удмуртской Республикой проходит от узловой точки 20 по административной границе Республики Татарстан до узловой точки 74(16), расположенной в акватории реки Вятка в 2,5 км на север от деревни Новый Черкас на стыке границ Куюк-Ерыксинского сельского поселения, Елабужского муниципального района и Удмуртской Республики.

Граница Куюк-Ерыксинского сельского поселения по смежеству с Елабужским муниципальным районом проходит от узловой точки 74(16) по границе Мамадышского муниципального района до узловой точки 38, расположенной на реке Анзирка в 2,8 км на северо-восток от северо-восточной границы города Мамадыш на стыке границ Куюк-Ерыксинского, Отарского сельских поселений и Елабужского муниципального района.

Граница Куюк-Ерыксинского сельского поселения по смежеству с Отарским сельским поселением проходит от узловой точки 37, расположенной в 5,2 км на юго-восток от деревни Яковка на стыке границ Куюк-Ерыксинского, Отарского сельских поселений и муниципального образования «город Мамадыш», на северо-восток 150 м по безымянному острову до реки Вятка, 500 м по акватории данной

реки, далее идет на восток 150 м по северной границе обособленного участка лесного квартала 33В Кумазанского участкового лесничества Государственного бюджетного учреждения Республики Татарстан «Мамадышское лесничество», пересекая ручей, 1,4 км по сельскохозяйственным угодьям, 150 м по северной границе обособленного участка лесного квартала 33В, пересекая болото, 100 м по сельскохозяйственным угодьям, 100 м по болоту, 600 м по южной границе обособленного участка лесного квартала 32В до реки Анзирка, пересекая пересыхающий ручей, до узловой точки 38.

Граница Куюк-Ерыксинского сельского поселения по смежеству с муниципальным образованием «город Мамадыш» проходит от узловой точки 36, расположенной в 3,1 км на северо-восток от села Нижняя Ошма на стыке границ Куюк-Ерыксинского сельского поселения, муниципального образования «город Мамадыш» и Нижнеошминского сельского поселения, на северо-восток 1,9 км по северо-западной границе полосы отвода автодороги Обход города Мамадыш, 450 м по сельскохозяйственным угодьям, пересекая полосу отвода автодороги Мамадыш – Кукмор, придорожную лесную полосу и массив леса, далее идет на юго-восток 400 м, на северо-восток 150 м по юго-западной границе лесного квартала 50В Кумазанского участкового лесничества Государственного бюджетного учреждения Республики Татарстан «Мамадышское лесничество», 200 м по сельскохозяйственным угодьям, затем проходит на юго-восток 500 м по юго-западной границе лесного квартала 50В, по сельскохозяйственным угодьям 50 м, ломаной линией 1,9 км по юго-западной границе лесных кварталов 50В, 51В, далее идет по сельскохозяйственным угодьям на юго-восток 250 м, на северо-восток 40 м, затем проходит на юго-восток ломаной линией 800 м по юго-западной, на северо-восток 150 м по юго-восточной границам лесного квартала 51В, по сельскохозяйственным угодьям 100 м, далее идет на северо-запад 150 м по юго-западному берегу протоки реки Вятка, 150 м по сельскохозяйственным угодьям, 100 м по юго-западному берегу озера, затем проходит на северо-восток 150 м по озеру, 100 м по сельскохозяйственным угодьям, 350 м по акватории реки Вятка до безымянного острова, далее идет на юго-восток 450 м по безымянному острову до узловой точки 37.

Граница Куюк-Ерыксинского сельского поселения по смежеству с Нижнеошминским сельским поселением проходит от узловой точки 35, расположенной в 1,8 км на северо-восток от деревни Хафизовка на стыке границ Куюк-Ерыксинского, Нижнеошминского и Верхнеошминского сельских поселений, на северо-восток ломаной линией 2,9 км по юго-восточной границе лесных кварталов 52, 47 Кумазанского участкового лесничества Государственного бюджетного учреждения Республики Татарстан «Мамадышское лесничество», пересекая ручей, 150 м по сельскохозяйственным угодьям, 1,0 км по юго-восточной и южной границам лесных кварталов 47, 48, пересекая пересыхающий ручей, затем идет на юго-восток 350 м по южной границе лесного квартала 48, далее проходит на юго-запад ломаной линией 1,7 км по северо-западной и западной границам лесных кварталов 49, 53, затем идет на юго-восток 2,1 км по юго-западной границе лесного квартала 53, по сельскохозяйственным угодьям 100 м, ломаной линией 100 м по южной границе лесного квартала 53, далее проходит по сельскохозяйственным

угодьям 1,7 км на юго-восток, 500 м на юг, затем идет на юго-восток 50 м по днищу оврага, далее проходит 800 м вниз по течению пересыхающего ручья до его впадения в ручей, идет 900 м вниз по течению данного ручья до слияния с другим ручьем, проходит 350 м вверх по его течению, затем идет по сельскохозяйственным угодьям ломаной линией 700 м на восток, пересекая обрывистый берег ручья и овраг, до узловой точки 36.

Граница Куюк-Ерыксинского сельского поселения по смежеству с Верхнеошминским сельским поселением проходит от узловой точки 23 на юг 5,9 км по западной границе лесных кварталов 37, 46, 52 Кумазанского участкового лесничества Государственного бюджетного учреждения Республики Татарстан «Мамадышское лесничество», далее идет на восток 1,0 км по южной границе лесного квартала 52 до узловой точки 35.»;

4) приложения 16 – 24 изложить в следующей редакции:

«Приложение 16
к Закону Республики Татарстан
«Об установлении границ территорий и статусе
муниципального образования «Мамадышский
муниципальный район» и муниципальных
образований в его составе»

**Картографическое описание границы территории
муниципального образования «Малокирменское сельское поселение»
Мамадышского муниципального района**

Настоящее картографическое описание является описанием карты-схемы границы территории муниципального образования «Малокирменское сельское поселение» (приложение 1 к Закону Республики Татарстан «Об установлении границ территорий и статусе муниципального образования «Мамадышский муниципальный район» и муниципальных образований в его составе»).

Малокирменское сельское поселение граничит с Верхнеошминским, Ишкеевским, Нижнесуньским, Среднекирменским, Суньским и Якинским сельскими поселениями.

Граница Малокирменского сельского поселения по смежеству с Ишкеевским сельским поселением проходит от узловой точки 25, расположенной в 900 м на северо-восток от села Су-Елга на стыке границ Малокирменского, Ишкеевского и Верхнеошминского сельских поселений, на северо-запад 900 м по юго-западной границе лесного квартала 7 Нурминского участкового лесничества Государственного бюджетного учреждения Республики Татарстан «Мамадышское лесничество», далее идет на юго-запад 500 м по юго-западной и юго-восточной границам лесных кварталов 7, 6, пересекая пересыхающий ручей, затем проходит ломаной линией на юг 2,7 км по восточной границе лесных кварталов 14, 17, пересекая пересыхающий ручей, далее идет на запад 1,1 км по южной границе лесного квартала 17, пересекая полосу отвода профилированной автодороги, затем

проходит ломаной линией на север 550 м по западной границе лесного квартала 17, идет на северо-запад 400 м по сельскохозяйственным угодьям, пересекая полосу отвода профилированной автодороги и пруд, далее проходит на северо-восток 150 м по правому берегу пруда, затем идет ломаной линией на северо-запад 850 м по южной границе лесного квартала 13, проходит на юг ломаной линией 200 м по сельскохозяйственным угодьям, затем идет на юго-запад 350 м по северной и западной границам производственного объекта, проходит на юго-восток 300 м по северо-восточной границе полосы отвода профилированной автодороги, затем идет на юг 150 м по сельскохозяйственным угодьям, пересекая полосу отвода профилированной автодороги, 50 м по восточной границе лесного квартала 16, по сельскохозяйственным угодьям 50 м и на юго-запад 150 м, проходит ломаной линией 1,4 км по юго-восточной границе лесного квартала 16, далее идет на запад 1,4 км по южной границе лесных кварталов 16, 15, проходит на юго-запад 50 м по сельскохозяйственным угодьям, 950 м по лесному кварталу 18 до узловой точки 32, расположенной в 2,5 км на северо-восток от села Верхняя Сунь на стыке границ Малокирменского, Ишкеевского и Суньского сельских поселений.

Граница Малокирменского сельского поселения по смежеству с Верхнеошминским сельским поселением проходит от узловой точки 33, расположенной в 700 м на юго-восток от села Су-Елга на стыке границ Малокирменского, Верхнеошминского и Среднекирменского сельских поселений, на север 200 м по восточной границе лесной полосы, 50 м по сельскохозяйственным угодьям, пересекая полосу отвода автодороги «Мамадыш – Тюлячи» – Малые Кирмени, 200 м по восточной границе лесной полосы, 850 м по сельскохозяйственным угодьям, пересекая пересыхающий ручей, до узловой точки 25.

Граница Малокирменского сельского поселения по смежеству со Среднекирменским сельским поселением проходит от узловой точки 43, расположенной в 2,4 км на юго-запад от деревни Нурма на стыке границ Малокирменского, Среднекирменского и Якинского сельских поселений, на северо-восток 50 м по сельскохозяйственным угодьям, пересекая полосу отвода автодороги «Москва – Уфа» – Средние Кирмени – Малые Кирмени, 200 м по юго-восточной границе лесной полосы, 50 м по сельскохозяйственным угодьям, 100 м по юго-восточной границе лесной полосы, далее идет по сельскохозяйственным угодьям на северо-восток 2,1 км, пересекая реку Кирмянка, на север 600 м, проходит 450 м по восточной границе лесной полосы, 1,5 км по сельскохозяйственным угодьям, затем идет на юго-запад 250 м по юго-восточной границе лесного квартала 41 Нурминского участкового лесничества Государственного бюджетного учреждения Республики Татарстан «Мамадышское лесничество», далее проходит ломаной линией на север 2,0 км по западной границе лесных кварталов 41, 40, на северо-восток 600 м по северо-западной границе лесного квартала 40, по сельскохозяйственным угодьям 150 м, идет 600 м по северо-западной границе лесных кварталов 40, 37, затем проходит ломаной линией на север 1,6 км по западной границе лесного квартала 36, далее идет на юго-запад 1,0 км по юго-восточной границе лесного квартала 35, пересекая пересыхающий ручей, затем проходит на северо-запад 2,2 км по юго-западной границе лесного квартала 34,

пересекая болото, до узловой точки 33.

Граница Малокирменского сельского поселения по смежеству с Якинским сельским поселением проходит от узловой точки 44, расположенной в 1,4 км на северо-запад от села Нижние Яки на стыке границ Малокирменского, Якинского и Нижнесуньского сельских поселений, на северо-восток 850 м по сельскохозяйственным угодьям, пересекая массив леса, 100 м по юго-восточной границе лесной полосы, 50 м по сельскохозяйственным угодьям, 650 м по юго-восточной границе лесной полосы, пересекая полосу отвода профилированной автодороги, соединяющей села Нижние Яки и Верхние Яки, 200 м по сельскохозяйственным угодьям, пересекая реку Омарка, 1,0 км по юго-восточной границе обособленного участка лесного квартала 86 Нурминского участкового лесничества Государственного бюджетного учреждения Республики Татарстан «Мамадышское лесничество», ломаной линией 1,1 км по сельскохозяйственным угодьям, затем идет на северо-запад 50 м по юго-западной границе лесного квартала 76, далее проходит по сельскохозяйственным угодьям 150 м на северо-запад, 50 м на северо-восток, 400 м по северо-западной границе лесного квартала 76, затем идет на северо-запад 50 м, пересекая полосу отвода профилированной автодороги, соединяющей села Верхние Яки и Средние Кирмени, ломаной линией 1,6 км по юго-западной границе лесных кварталов 75, 73, пересекая пересыхающий ручей, далее проходит на север 700 м по западной границе лесного квартала 73, затем идет на северо-запад 800 м по юго-западной, пересекая пересыхающий ручей, на северо-восток 250 и на север 800 м по западной границам лесного квартала 72, далее проходит на северо-восток ломаной линией 2,1 км по северо-западной и западной границам лесных кварталов 72, 70, затем идет на юго-восток 1,3 км по северо-восточной границе лесных кварталов 70, 71, далее проходит на юг 1,1 км по восточной границе лесного квартала 71, затем идет на юго-восток ломаной линией 600 м по северо-восточной границе лесного квартала 74 до узловой точки 43.

Граница Малокирменского сельского поселения по смежеству с Нижнесуньским сельским поселением проходит от узловой точки 45, расположенной в 2,3 км на запад от села Верхние Яки на стыке границ Малокирменского, Нижнесуньского и Суньского сельских поселений, ломаной линией на юго-восток 3,2 км по северо-восточной, восточной и юго-восточной границам лесных кварталов 34, 35, 37 Усалинского участкового лесничества Государственного бюджетного учреждения Республики Татарстан «Камское лесничество», 200 м по сельскохозяйственным угодьям, 3,6 км по восточной границе лесных кварталов 37, 39, 43 до узловой точки 44.

Граница Малокирменского сельского поселения по смежеству с Суньским сельским поселением проходит от узловой точки 32 ломаной линией на юго-запад 1,4 км по западной границе лесного квартала 18 Нурминского участкового лесничества Государственного бюджетного учреждения Республики Татарстан «Мамадышское лесничество», далее идет на юго-восток ломаной линией 1,2 км по западной границе лесных кварталов 20, 22, пересекая пересыхающий ручей, 250 м по сельскохозяйственным угодьям, пересекая пересыхающий ручей, 200 м по западной границе лесного квартала 22, ломаной линией 150 м по сельскохозяйственным угодьям, 300 м по юго-западной границе лесного квартала

22, затем проходит по западной границе лесного квартала 25 на юг 600 м и на северо-запад 700 м, далее идет на юго-запад ломаной линией 1,7 км по западной и северо-западной границам лесных кварталов 25, 27, проходит 600 м по сельскохозяйственным угодьям, далее идет на юго-восток 100 м по сельскохозяйственным угодьям, ломаной линией 2,5 км по юго-западной и северо-западной границам лесных кварталов 27, 29, пересекая пересыхающие ручьи, затем проходит на юго-запад 1,1 км по западной границе лесного квартала 32, по сельскохозяйственным угодьям 600 м, пересекая полосу отвода профилированной автодороги, соединяющей села Малая Сунь и Верхние Яки, до узловой точки 45.

Приложение 17
к Закону Республики Татарстан
«Об установлении границ территорий и статусе
муниципального образования «Мамадышский
муниципальный район» и муниципальных
образований в его составе»

**Картографическое описание границы территории
муниципального образования «Нижнеошминское сельское поселение»
Мамадышского муниципального района**

Настоящее картографическое описание является описанием карты-схемы границы территории муниципального образования «Нижнеошминское сельское поселение» (приложение 1 к Закону Республики Татарстан «Об установлении границ территорий и статусе муниципального образования «Мамадышский муниципальный район» и муниципальных образований в его составе»).

Нижнеошминское сельское поселение граничит с муниципальным образованием «город Мамадыш», Верхнеошминским, Красногорским, Куюк-Ерыксинским и Среднекирменским сельскими поселениями.

Граница Нижнеошминского сельского поселения по смежеству с Верхнеошминским сельским поселением проходит от узловой точки 35, расположенной в 1,8 км на северо-восток от деревни Хафизовка на стыке границ Нижнеошминского, Верхнеошминского и Куюк-Ерыксинского сельских поселений, на юго-запад ломаной линией 2,2 км по восточной границе лесного квартала 54 Кумазанского участкового лесничества Государственного бюджетного учреждения Республики Татарстан «Мамадышское лесничество», далее идет по сельскохозяйственным угодьям на юго-запад 20 м, на юго-восток 50 м и на юго-запад 200 м, пересекая реку Ошма и полосу отвода автодороги «Мамадыш – Тюлячи» – Хасаншино, проходит 3,8 км вверх по течению ручья Межа, пересекая полосу отвода автодороги Мамадыш – Тюлячи, до узловой точки 34, расположенной в 2,6 км на юго-запад от деревни Хафизовка на стыке границ Нижнеошминского, Верхнеошминского и Среднекирменского сельских поселений.

Граница Нижнеошминского сельского поселения по смежеству с Куюк-Ерыксинским сельским поселением проходит от узловой точки 35 на северо-восток ломаной линией 2,9 км по юго-восточной границе лесных кварталов 52, 47

Кумазанского участкового лесничества Государственного бюджетного учреждения Республики Татарстан «Мамадышское лесничество», пересекая ручей, 150 м по сельскохозяйственным угодьям, 1,0 км по юго-восточной и южной границам лесных кварталов 47, 48, пересекая пересыхающий ручей, затем идет на юго-восток 350 м по южной границе лесного квартала 48, далее проходит на юго-запад ломаной линией 1,7 км по северо-западной и западной границам лесных кварталов 49, 53, затем идет на юго-восток 2,1 км по юго-западной границе лесного квартала 53, по сельскохозяйственным угодьям 100 м, ломаной линией 100 м по южной границе лесного квартала 53, далее проходит по сельскохозяйственным угодьям 1,7 км на юго-восток, 500 м на юг, затем идет на юго-восток 50 м по днищу оврага, далее проходит 800 м вниз по течению пересыхающего ручья до его впадения в ручей, идет 900 м вниз по течению данного ручья до слияния с другим ручьем, проходит 350 м вверх по его течению, затем идет по сельскохозяйственным угодьям ломаной линией 700 м на восток, пересекая обрывистый берег ручья и овраг, до узловой точки 36, расположенной в 3,1 км на северо-восток от села Нижняя Ошма на стыке границ Нижнеошминского, Куюк-Ерыксинского сельских поселений и муниципального образования «город Мамадыш».

Граница Нижнеошминского сельского поселения по смежеству с муниципальным образованием «город Мамадыш» проходит от узловой точки 39, расположенной на реке Ошма в 150 м на север от села Красная Горка на стыке границ Нижнеошминского сельского поселения, муниципального образования «город Мамадыш» и Красногорского сельского поселения, на север 2,8 км по западной границе полосы отвода автодороги Обход города Мамадыш до узловой точки 36.

Граница Нижнеошминского сельского поселения по смежеству с Красногорским сельским поселением проходит от узловой точки 40, расположенной в 2,8 км на юго-запад от села Нижняя Ошма на стыке границ Нижнеошминского, Красногорского и Среднекирменского сельских поселений, на восток 50 м по сельскохозяйственным угодьям, 150 м по северной границе лесной полосы, 600 м по лесной полосе, 1,4 км по южной границе лесной полосы, 150 м по сельскохозяйственным угодьям, 1,0 км по южной границе лесной полосы, далее идет по сельскохозяйственным угодьям 1,5 км на северо-восток, пересекая полосу отвода автодороги Мамадыш – Тюлячи, 750 м на юго-восток, 150 м на северо-восток, пересекая полосу отвода автодороги «Мамадыш – Тюлячи» – Нижняя Ошма, 150 м по юго-восточной границе массива леса, 800 м по сельскохозяйственным угодьям до пересыхающего ручья, пересекая массив леса, идет 50 м вниз по течению данного ручья до реки Ошма, проходит 1,7 км вниз по течению реки Ошма до узловой точки 39.

Граница Нижнеошминского сельского поселения со Среднекирменским сельским поселением проходит от узловой точки 34 ломаной линией на юго-восток 3,4 км по северной и восточной границам лесных кварталов 49, 51, 52, 54 Нурминского участкового лесничества Государственного бюджетного учреждения Республики Татарстан «Мамадышское лесничество» до узловой точки 40.

Приложение 18
к Закону Республики Татарстан
«Об установлении границ территорий и статусе
муниципального образования «Мамадышский
муниципальный район» и муниципальных
образований в его составе»

**Картографическое описание границы территории
муниципального образования «Нижнесуньское сельское поселение»
Мамадышского муниципального района**

Настоящее картографическое описание является описанием карты-схемы границы территории муниципального образования «Нижнесуньское сельское поселение» (приложение 1 к Закону Республики Татарстан «Об установлении границ территорий и статусе муниципального образования «Мамадышский муниципальный район» и муниципальных образований в его составе»).

Нижнесуньское сельское поселение граничит с Катмышским, Малокирменским, Суньским, Урманчеевским, Усалинским и Якинским сельскими поселениями.

Граница Нижнесуньского сельского поселения по смежеству с Усалинским сельским поселением проходит от узловой точки 47, расположенной на реке Берсут в 900 м на восток от деревни Баскан на стыке границ Нижнесуньского, Усалинского и Катмышского сельских поселений, вниз по течению реки Берсут 2,0 км, далее идет на северо-восток 150 м по сельскохозяйственным угодьям, 150 м по северо-западной границе обособленного участка лесного квартала 85 Усалинского участкового лесничества Государственного бюджетного учреждения Республики Татарстан «Камское лесничество», 200 м по сельскохозяйственным угодьям, пересекая овраг, 50 м по массиву леса, 200 м по сельскохозяйственным угодьям, 1,8 км по юго-восточной границе лесной полосы, 400 м по сельскохозяйственным угодьям, 300 м по юго-восточной границе лесной полосы, 250 м по сельскохозяйственным угодьям, 250 м по юго-восточной границе лесной полосы, 50 м по сельскохозяйственным угодьям, пересекая пересыхающий ручей, до узловой точки 46, расположенной в 2,2 км на запад от деревни Средняя Сунь на стыке границ Нижнесуньского, Усалинского и Суньского сельских поселений.

Граница Нижнесуньского сельского поселения по смежеству с Суньским сельским поселением проходит от узловой точки 45, расположенной в 2,3 км на запад от села Верхние Яки на стыке границ Нижнесуньского, Суньского и Малокирменского сельских поселений, на северо-запад 450 м по северо-восточной границе лесного квартала 34 Усалинского участкового лесничества Государственного бюджетного учреждения Республики Татарстан «Камское лесничество», далее идет на юго-запад 200 м по северо-западной границе лесного квартала 34, пересекая ручей, 150 м по сельскохозяйственным угодьям, 450 м по северо-западной границе лесного квартала 34, по сельскохозяйственным угодьям 100 м, затем проходит на юг ломаной линией 3,2 км по северо-западной и юго-западной границам лесных кварталов 34, 35, 36, 38, пересекая пересыхающий ручей,

далее идет по северной границе лесного квартала 40 на юго-запад 950 м и на северо-запад 600 м, затем проходит на юго-запад ломаной линией 100 м по сельскохозяйственным угодьям, идет 150 м по северо-западной и на юго-восток 100 м по юго-западной границам лесного квартала 40, далее проходит на юго-запад 350 м по юго-восточной границе лесной полосы, затем идет на северо-запад 250 м по сельскохозяйственным угодьям до пересыхающего ручья, проходит 1,2 км вниз по течению данного ручья, затем идет на северо-запад ломаной линией 1,4 км по сельскохозяйственным угодьям, пересекая полосу отвода автодороги «Москва – Уфа» – Нижняя Сунь – Малая Сунь и реку Сунь, 100 м по северо-восточной границе полосы древесно-кустарниковой растительности, далее проходит по сельскохозяйственным угодьям на северо-запад 400 м, на северо-восток 1,2 км, пересекая ручьи, ломаной линией на северо-запад 800 м, идет 550 м по юго-западной границе лесного квартала 11 до узловой точки 46.

Граница Нижнесульского сельского поселения по смежеству с Малокирменским сельским поселением проходит от узловой точки 45 ломаной линией на юго-восток 3,2 км по северо-восточной, восточной и юго-восточной границам лесных кварталов 34, 35, 37 Усалинского участкового лесничества Государственного бюджетного учреждения Республики Татарстан «Камское лесничество», 200 м по сельскохозяйственным угодьям, 3,6 км по восточной границе лесных кварталов 37, 39, 43 до узловой точки 44, расположенной в 1,4 км на северо-запад от села Нижние Яки на стыке границ Нижнесульского, Малокирменского и Якинского сельских поселений.

Граница Нижнесульского сельского поселения по смежеству с Якинским сельским поселением проходит от узловой точки 44 на юг 300 м по восточной границе лесного квартала 43 Усалинского участкового лесничества Государственного бюджетного учреждения Республики Татарстан «Камское лесничество», 100 м по сельскохозяйственным угодьям, пересекая полосу отвода федеральной автодороги Москва – Уфа, 1,4 км по восточной границе лесных кварталов 43, 47, 48, далее идет на юго-восток 150 м по сельскохозяйственным угодьям, 1,3 км по северо-восточной границе лесных кварталов 48, 50, затем проходит на юг 150 м по восточной, на запад 1,5 км по южной, на северо-запад 800 м по юго-западной границам лесного квартала 50, пересекая реку Дигитлинка, далее идет на юго-запад ломаной линией 1,3 км по юго-восточной границе лесных кварталов 49, 52, по сельскохозяйственным угодьям 50 м, ломаной линией 1,8 км по юго-восточной границе лесных кварталов 52, 54, пересекая пересыхающий ручей, затем проходит на юго-восток ломаной линией 1,9 км по северо-восточной и восточной границам лесных кварталов 59, 62, далее идет на юго-запад ломаной линией 1,2 км по юго-восточной и восточной границам лесных кварталов 62, 64, затем проходит на запад 400 м по южной границе лесного квартала 64, далее идет на юг ломаной линией 1,0 км по восточной границе лесного квартала 67 до узловой точки 51, расположенной в 3,1 км на юго-запад от села Дигитли на стыке границ Нижнесульского, Якинского и Урманчеевского сельских поселений.

Граница Нижнесульского сельского поселения по смежеству с Урманчеевским сельским поселением проходит от узловой точки 51 на северо-запад 4,8 км по южной границе лесных кварталов 67, 66, 65 Усалинского участкового лесничества

Государственного бюджетного учреждения Республики Татарстан «Камское лесничество», пересекая ручей Кармалка, далее идет на северо-восток 550 м по западной границе лесного квартала 65, затем проходит на северо-запад 1,1 км по сельскохозяйственным угодьям до узловой точки 50, расположенной в 2,3 км на юго-восток от села Еникей Чишма на стыке границ Нижнесуньского, Урманчеевского и Катмышского сельских поселений.

Граница Нижнесуньского сельского поселения по смежеству с Катмышским сельским поселением проходит от узловой точки 47 на юго-запад 900 м по сельскохозяйственным угодьям, далее идет на юго-восток 2,0 км по сельскохозяйственным угодьям, 300 м по юго-западной границе болота, 400 м по сельскохозяйственным угодьям, пересекая полосу отвода федеральной автодороги Москва – Уфа, до реки Берсут, проходит 2,3 км вниз по течению данной реки, далее идет ломаной линией на юго-запад 1,8 км по сельскохозяйственным угодьям, пересекая лесную полосу, 100 м по юго-восточной границе лесной полосы, 300 м по сельскохозяйственным угодьям, пересекая полосу отвода автодороги «Москва – Уфа» – Камский леспромхоз – Берсут, затем проходит по лесным посадкам на юго-запад 50 м и на юго-восток 50 м, проходит 100 м по полосе отвода автодороги «Москва – Уфа» – Камский леспромхоз – Берсут, пересекая ее, 1,8 км по юго-западной границе обособленных участков лесного квартала 80 Камского участкового лесничества Государственного бюджетного учреждения Республики Татарстан «Камское лесничество», 50 м по сельскохозяйственным угодьям, 100 м по болоту, 100 м по сельскохозяйственным угодьям до реки Берсут, идет 2,2 км вниз по течению данной реки, затем проходит на юго-восток 100 м по сельскохозяйственным угодьям, пересекая обрывистый берег реки Берсут, 100 м по юго-западной границе полосы древесно-кустарниковой растительности, 300 м по сельскохозяйственным угодьям, идет 750 м вверх по течению пересыхающего ручья, затем проходит на юг 700 м по сельскохозяйственным угодьям, пересекая массив леса, до узловой точки 50.

Приложение 19
к Закону Республики Татарстан
«Об установлении границ территорий и статусе
муниципального образования «Мамадышский
муниципальный район» и муниципальных
образований в его составе»

**Картографическое описание границы территории
муниципального образования «Нижнетаканьшское сельское поселение»
Мамадышского муниципального района**

Настоящее картографическое описание является описанием карты-схемы границы территории муниципального образования «Нижнетаканьшское сельское поселение» (приложение 1 к Закону Республики Татарстан «Об установлении границ территорий и статусе муниципального образования «Мамадышский муниципальный район» и муниципальных образований в его составе»).

Нижнетаканышское сельское поселение граничит с Кемеш-Кульским, Олуязским, Шемяковским сельскими поселениями и Кукморским муниципальным районом.

Граница Нижнетаканышского сельского поселения по смежеству с Кемеш-Кульским сельским поселением проходит от узловой точки 12, расположенной в 2,3 км на юго-запад от села Кемеш-Куль на стыке границ Нижнетаканышского, Кемеш-Кульского и Олуязского сельских поселений, на северо-запад 750 м по сельскохозяйственным угодьям, пересекая полосу отвода автодороги Нижний Таканыш – Кемеш-Куль – Олуяз, 500 м по северо-восточной границе лесной полосы, 300 м по лесной полосе, 50 м по сельскохозяйственным угодьям, 100 м по северо-восточной границе лесной полосы, 150 м по лесной полосе, далее идет по сельскохозяйственным угодьям на северо-запад 1,2 км и на северо-восток 500 м до узловой точки 8, расположенной в 2,0 км на восток от деревни Верхний Таканыш на стыке границ Нижнетаканышского, Кемеш-Кульского сельских поселений и Кукморского муниципального района.

Граница Нижнетаканышского сельского поселения по смежеству с Олуязским сельским поселением проходит от узловой точки 12 на юго-запад 100 м по сельскохозяйственным угодьям, 450 м по юго-восточной границе лесной полосы, 500 м по сельскохозяйственным угодьям, далее идет ломаной линией на юг 1,2 км по днищу оврага, затем проходит по сельскохозяйственным угодьям на юго-запад 400 м, пересекая реку Уча, на запад 150 м, на северо-запад 300 м, на юго-запад 100 м, идет 350 м по юго-восточной границе лесной полосы, 50 м по сельскохозяйственным угодьям, пересекая полосу отвода автодороги Мамадыш – Кукмор, затем проходит ломаной линией на запад 1,1 км по южной границе лесной полосы до узловой точки 13, расположенной в 650 м на юго-восток от села Нижний Таканыш на стыке границ Нижнетаканышского, Олуязского и Шемяковского сельских поселений.

Граница Нижнетаканышского сельского поселения по смежеству с Шемяковским сельским поселением проходит от узловой точки 13 на запад 1,1 км по южной границе лесной полосы, пересекая полосу отвода автодороги Ишкеево – Нижний Таканыш, 400 м по сельскохозяйственным угодьям, далее идет на северо-запад 1,2 км по сельскохозяйственным угодьям, 50 м по юго-западной границе лесной полосы, 2,0 км по северо-восточной границе лесных кварталов 374, 373 Мешербашского участкового лесничества Государственного бюджетного учреждения Республики Татарстан «Сабинское лесничество», затем проходит на юго-запад 1,1 км по северо-западной границе лесного квартала 373, далее идет на северо-запад 400 м по северо-восточной границе лесной полосы до узловой точки 7, расположенной в 1,2 км на северо-восток от деревни Старая Чабья на стыке границ Нижнетаканышского, Шемяковского сельских поселений и Кукморского муниципального района.

Граница Нижнетаканышского сельского поселения по смежеству с Кукморским муниципальным районом проходит от узловой точки 7 по границе Мамадышского муниципального района до узловой точки 8.

Приложение 20
к Закону Республики Татарстан
«Об установлении границ территорий и статусе
муниципального образования «Мамадышский
муниципальный район» и муниципальных
образований в его составе»

**Картографическое описание границы территории
муниципального образования «Нижнешандерское сельское поселение»
Мамадышского муниципального района**

Настоящее картографическое описание является описанием карты-схемы границы территории муниципального образования «Нижнешандерское сельское поселение» (приложение 1 к Закону Республики Татарстан «Об установлении границ территорий и статусе муниципального образования «Мамадышский муниципальный район» и муниципальных образований в его составе»).

Нижнешандерское сельское поселение граничит с Кемеш-Кульским, Кляушским, Куюк-Ерыксинским, Шадчинским сельскими поселениями и Удмуртской Республикой.

Граница Нижнешандерского сельского поселения по смежеству с Кемеш-Кульским сельским поселением проходит от узловой точки 11, расположенной на северо-восточном углу лесного квартала 67 Кляушского участкового лесничества Государственного бюджетного учреждения Республики Татарстан «Мамадышское лесничество» в 1,0 км на юг от деревни Сарбаш на стыке границ Нижнешандерского, Кемеш-Кульского и Кляушского сельских поселений, на юг 900 м по восточной и на северо-запад 450 м по южной границам лесного квартала 67, далее идет на юг 150 м по восточной границе лесного квартала 68, по сельскохозяйственным угодьям 50 м, пересекая пересыхающий ручей, затем проходит ломаной линией на юго-восток 300 м по восточной границе лесного квартала 68, по сельскохозяйственным угодьям 50 м, далее идет ломаной линией на юго-восток 1,3 км по восточной границе лесного квартала 68 до узловой точки 18, расположенной в 1,0 км на юго-запад от деревни Средний Шандер на стыке границ Нижнешандерского, Кемеш-Кульского и Шадчинского сельских поселений.

Граница Нижнешандерского сельского поселения по смежеству с Кляушским сельским поселением проходит от узловой точки 10, расположенной в 300 м на север от поселка Березовая Поляна на стыке границ Нижнешандерского, Кляушского сельских поселений и Удмуртской Республики, вверх по течению ручья 1,4 км, далее идет на северо-запад 2,3 км по юго-западной границе лесных кварталов 95, 93, 90 Кляушского участкового лесничества Государственного бюджетного учреждения Республики Татарстан «Мамадышское лесничество», 100 м по сельскохозяйственным угодьям, 150 м по северо-восточной границе обособленного участка лесного квартала 4, по юго-западной границе лесной полосы 450 м, затем проходит на юго-запад 650 м по сельскохозяйственным угодьям до пересыхающего ручья, пересекая его обрывистый берег, идет 2,2 км вниз по течению данного ручья до впадения его в реку Юкачи, проходит 250 м вверх по течению данной реки, далее

идет на юго-запад 350 м по сельскохозяйственным угодьям, 1,3 км по юго-восточной границе лесной полосы, пересекая полосу отвода автодороги «Мамадыш – Кукмор» – Кляуш, затем проходит по сельскохозяйственным угодьям на юго-запад 450 м и на северо-запад 1,9 км, пересекая овраг, до узловой точки 11.

Граница Нижнешандерского сельского поселения по смежеству с Удмуртской Республикой проходит от узловой точки 10 по административной границе Республики Татарстан до узловой точки 20, расположенной на восточном углу лесного квартала 104 Кляушского участкового лесничества Государственного бюджетного учреждения Республики Татарстан «Мамадышское лесничество» в 3,2 км на северо-запад от деревни Новый Черкас на стыке границ Нижнешандерского, Куюк-Ерыксинского сельских поселений и Удмуртской Республики.

Граница Нижнешандерского сельского поселения по смежеству с Куюк-Ерыксинским сельским поселением проходит от узловой точки 19, расположенной на реке Шия в 600 м на северо-восток от деревни Каргали на стыке границ Нижнешандерского, Куюк-Ерыксинского и Шадчинского сельских поселений, вниз по течению реки Шия 1,2 км, далее идет на юг 450 м по сельскохозяйственным угодьям, 200 м по восточной границе обособленного участка лесного квартала 3В Кляушского участкового лесничества Государственного бюджетного учреждения Республики Татарстан «Мамадышское лесничество», затем проходит по сельскохозяйственным угодьям на юг 400 м, на юго-восток 350 м, идет 50 м по юго-западной границе обособленного участка лесного квартала 4, пересекая ручей, проходит 350 м по сельскохозяйственным угодьям, пересекая прибрежный массив древесно-кустарниковой растительности, далее идет 150 м вниз по течению ручья до протоки реки Шия, затем проходит вниз по ее течению 800 м, далее идет на юго-восток 100 м по северо-восточной границе обособленного участка лесного квартала 1В, по юго-западной границе массива древесно-кустарниковой растительности 200 м, проходит по северной границе обособленного участка лесного квартала 1В на юго-восток 200 м и на северо-восток 200 м, идет 150 м по сельскохозяйственным угодьям, 100 м по северо-западной границе болота, 150 м по сельскохозяйственным угодьям, 50 м по юго-восточной границе массива древесно-кустарниковой растительности, 200 м по сельскохозяйственным угодьям, 100 м по северо-западной границе обособленного участка лесного квартала 1В, затем проходит по сельскохозяйственным угодьям 300 м на северо-восток, ломаной линией 1,3 км на север, далее идет на северо-восток 1,6 км по юго-восточной границе лесной полосы, 200 м по карьру, 1,1 км по юго-восточной границе лесного квартала 106, затем проходит на северо-запад 2,6 км по северо-восточной границе лесных кварталов 106, 105, идет 200 м и на восток 400 м по юго-восточной границе лесного квартала 104 до узловой точки 20.

Граница Нижнешандерского сельского поселения по смежеству с Шадчинским сельским поселением проходит от узловой точки 19 вверх по течению реки Шия 2,3 км, далее идет по сельскохозяйственным угодьям на северо-запад 50 м и на северо-восток 100 м, пересекая полосу древесно-кустарниковой растительности, затем проходит на северо-запад 50 м по сельскохозяйственным угодьям, 250 м по юго-западной границе обособленного участка лесного квартала 4

Кляушского участкового лесничества Государственного бюджетного учреждения Республики Татарстан «Мамадышское лесничество», пересекая полосу отвода автодороги «Мамадыш – Кукмор» – Кляуш, 50 м по сельскохозяйственным угодьям, далее идет на юго-запад 50 м по сельскохозяйственным угодьям, 50 м по массиву древесно-кустарниковой растительности, 100 м по сельскохозяйственным угодьям, 150 м по юго-восточной границе болота, пересекая канаву, 400 м по сельскохозяйственным угодьям, затем проходит на северо-запад 500 м по сельскохозяйственным угодьям, 150 м по юго-западной границе обособленного участка лесного квартала 4, далее идет на север 450 м по сельскохозяйственным угодьям, пересекая дамбу и полосу отвода автодороги «Мамадыш – Кукмор» – Кляуш» – Шадчи, 150 м по кладбищу, затем проходит на северо-запад 750 м по сельскохозяйственным угодьям, 1,7 км по северо-восточной границе лесной полосы, 100 м по сельскохозяйственным угодьям, далее идет по сельскохозяйственным угодьям на юго-запад 850 м и на северо-запад 900 м, затем проходит на северо-восток 100 м по юго-восточной границе лесной полосы, ломаной линией 100 м по сельскохозяйственным угодьям до узловой точки 18.

Приложение 21
к Закону Республики Татарстан
«Об установлении границ территорий и статусе
муниципального образования «Мамадышский
муниципальный район» и муниципальных
образований в его составе»

**Картографическое описание границы территории
муниципального образования «Никифоровское сельское поселение»
Мамадышского муниципального района**

Настоящее картографическое описание является описанием карты-схемы границы территории муниципального образования «Никифоровское сельское поселение» (приложение 1 к Закону Республики Татарстан «Об установлении границ территорий и статусе муниципального образования «Мамадышский муниципальный район» и муниципальных образований в его составе»).

Никифоровское сельское поселение граничит с Албайским, Ишкеевским, Суньским, Тавельским, Усалинским сельскими поселениями и Тюлячинским муниципальным районом.

Граница Никифоровского сельского поселения по смежеству с Тавельским сельским поселением проходит от узловой точки 4, расположенной в 4,3 км на северо-запад от села Никифорово на стыке границ Никифоровского, Тавельского сельских поселений и Тюлячинского муниципального района, на юго-восток 2,0 км по юго-западной границе лесных кварталов 20, 21 Абдинского участкового лесничества Государственного бюджетного учреждения Республики Татарстан «Кзыл-Юлдузское лесничество», далее идет на север 450 м по восточной границе лесного квартала 21, проходит 100 м по сельскохозяйственным угодьям, далее идет на восток 1,6 км по сельскохозяйственным угодьям, пересекая пересыхающий

ручей, затем проходит на юго-восток 50 м по сельскохозяйственным угодьям, по южной границе лесного квартала 18 на юго-восток 550 м и на северо-восток 950 м, далее идет на юго-восток ломаной линией 1,8 км по юго-западной и на северо-восток 1,3 км по юго-восточной границам лесного квартала 19, затем проходит на восток 250 м по южной границе обособленного участка лесного квартала 58 Кумазанского участкового лесничества Государственного бюджетного учреждения Республики Татарстан «Мамадышское лесничество», 350 м по сельскохозяйственным угодьям, 50 м по северной границе лесной полосы, 850 м по лесной полосе, 100 м по северной границе лесной полосы до узловой точки 27, расположенной в 1,9 км на юго-запад от деревни Нагашево на стыке границ Никифоровского, Тавельского и Ишкеевского сельских поселений.

Граница Никифоровского сельского поселения по смежеству с Ишкеевским сельским поселением проходит от узловой точки 27 по сельскохозяйственным угодьям на юг 1,6 км и на юго-восток 950 м, идет 200 м по юго-западной границе оврага, ломаной линией 250 м по сельскохозяйственным угодьям, затем проходит на юго-запад 150 м по сельскохозяйственным угодьям, пересекая реку Шия и ее обрывистый берег, 200 м по лесной полосе, 300 м по сельскохозяйственным угодьям, пересекая полосу отвода автодороги Мамадыш – Тюлячи, 850 м по лесной полосе, 300 м по юго-восточной границе лесной полосы, 150 м по сельскохозяйственным угодьям, 350 м по лесной полосе, далее идет ломаной линией на юго-восток 3,7 км по северо-восточной и восточной границам лесных кварталов 55, 61 Абдинского участкового лесничества Государственного бюджетного учреждения Республики Татарстан «Кзыл-Юлдузское лесничество», затем проходит по сельскохозяйственным угодьям на юго-восток 500 м, пересекая полосу отвода автодороги, соединяющей автодороги «Москва – Уфа» – Усали – Верхняя Сунь и Мамадыш – Тюлячи, на юго-запад 200 м, далее идет на юго-восток 300 м по восточной границе лесного квартала 61, затем проходит ломаной линией на юго-запад 500 м по юго-восточной границе лесных кварталов 61, 67, пересекая пересыхающий ручей и полосу отвода автодороги, соединяющей автодороги «Москва – Уфа» – Усали – Верхняя Сунь и Мамадыш – Тюлячи, до узловой точки 28, расположенной в 3,7 км на северо-запад от села Верхняя Сунь на стыке границ Никифоровского, Ишкеевского и Суньского сельских поселений.

Граница Никифоровского сельского поселения по смежеству с Суньским сельским поселением проходит от узловой точки 28 на юго-запад 2,4 км по восточной и юго-восточной границам лесного квартала 67 Абдинского участкового лесничества Государственного бюджетного учреждения Республики Татарстан «Кзыл-Юлдузское лесничество», пересекая пересыхающий ручей, далее идет на северо-запад 2,1 км по юго-западной и южной границам лесных кварталов 67, 66, затем проходит на север 650 м по западной границе лесного квартала 66, далее идет ломаной линией на северо-запад 1,7 км и на юго-запад 300 м по южной границе лесного квартала 65 до узловой точки 29, расположенной в 3,6 км на юго-запад от села Сартык на стыке границ Никифоровского, Суньского и Усалинского сельских поселений.

Граница Никифоровского сельского поселения по смежеству с Усалинским сельским поселением проходит от узловой точки 29 на юго-запад 550 м по южной и

юго-восточной границам лесных кварталов 65, 64 Абдинского участкового лесничества Государственного бюджетного учреждения Республики Татарстан «Кзыл-Юлдузское лесничество», 150 м по сельскохозяйственным угодьям, 500 м по юго-восточной границе лесного квартала 64, идет 3,2 км по юго-восточной границе лесного квартала 41 Шеморбашского участкового лесничества Государственного бюджетного учреждения Республики Татарстан «Камское лесничество» до узловой точки 30, расположенной в 1,9 км на юго-восток от села Большой Арташ на стыке границ Никифоровского, Усалинского и Албайского сельских поселений.

Граница Никифоровского сельского поселения по смежеству с Албайским сельским поселением проходит от узловой точки 3, расположенной в 6,4 км на запад от села Никифорово на стыке границ Никифоровского, Албайского сельских поселений и Тюлячинского муниципального района, на юго-восток 3,9 км по юго-западной границе лесных кварталов 25, 34, 44 Абдинского участкового лесничества Государственного бюджетного учреждения Республики Татарстан «Кзыл-Юлдузское лесничество», далее идет на юго-запад 450 м по южной границе лесного квартала 43, далее идет на северо-восток 100 м по массиву леса, затем проходит на юго-восток 1,5 км по юго-западной границе лесных кварталов 48, 51, пересекая ручей Арташ, 200 м по сельскохозяйственным угодьям, 2,4 км по юго-западной границе лесных кварталов 56, 62, дважды пересекая пересыхающий ручей, затем проходит на юг 350 м по сельскохозяйственным угодьям, 750 м по западной границе лесного квартала 41 Шеморбашского участкового лесничества Государственного бюджетного учреждения Республики Татарстан «Камское лесничество», далее идет на юго-восток 600 м по сельскохозяйственным угодьям, затем проходит на юго-запад 500 м по западной границе лесного квартала 41 до узловой точки 30.

Граница Никифоровского сельского поселения по смежеству с Тюлячинским муниципальным районом проходит от узловой точки 3 по границе Мамадышского муниципального района до узловой точки 4.

Приложение 22
к Закону Республики Татарстан
«Об установлении границ территорий и статусе
муниципального образования «Мамадышский
муниципальный район» и муниципальных
образований в его составе»

**Картографическое описание границы территории
муниципального образования «Олуязское сельское поселение»
Мамадышского муниципального района**

Настоящее картографическое описание является описанием карты-схемы границы территории муниципального образования «Олуязское сельское поселение» (приложение 1 к Закону Республики Татарстан «Об установлении границ территорий и статусе муниципального образования «Мамадышский муниципальный район» и муниципальных образований в его составе»).

Олуязское сельское поселение граничит с Дюсьметьевским, Кемеш-Кульским,

Нижнетаканышским, Тавельским, Шадчинским и Шемяковским сельскими поселениями.

Граница Олуязского сельского поселения по смежеству с Нижнетаканышским сельским поселением проходит от узловой точки 12, расположенной в 2,3 км на юго-запад от села Кемеш-Куль на стыке границ Олуязского, Нижнетаканышского и Кемеш-Кульского сельских поселений, на юго-запад 100 м по сельскохозяйственным угодьям, 450 м по юго-восточной границе лесной полосы, 500 м по сельскохозяйственным угодьям, далее идет ломаной линией на юг 1,2 км по днищу оврага, затем проходит по сельскохозяйственным угодьям на юго-запад 400 м, пересекая реку Уча, на запад 150 м, на северо-запад 300 м, на юго-запад 100 м, идет 350 м по юго-восточной границе лесной полосы, 50 м по сельскохозяйственным угодьям, пересекая полосу отвода автодороги Мамадыш – Кукмор, затем проходит ломаной линией на запад 1,1 км по южной границе лесной полосы до узловой точки 13, расположенной в 650 м на юго-восток от села Нижний Таканыш на стыке границ Олуязского, Нижнетаканышского и Шемяковского сельских поселений.

Граница Олуязского сельского поселения по смежеству с Кемеш-Кульским сельским поселением проходит от узловой точки 17, расположенной в 1,1 км на северо-восток от села Нижняя Кузгунча на стыке границ Олуязского, Кемеш-Кульского и Шадчинского сельских поселений, на северо-запад 500 м по южной границе лесных кварталов 75, 74 Кляушского участкового лесничества Государственного бюджетного учреждения Республики Татарстан «Мамадышское лесничество», далее идет по сельскохозяйственным угодьям на северо-запад 300 м и на юго-запад 150 м, затем проходит на северо-запад 150 м по озеру, идет 200 м вверх по течению протоки реки Шия, проходит 2,6 км вверх по течению реки Шия, пересекая полосу отвода автодороги Нижний Таканыш – Кемеш-Куль – Олуяз, далее идет по сельскохозяйственным угодьям на северо-запад 1,9 км и на юг 300 м, пересекая овраг и массив древесно-кустарниковой растительности, проходит 300 м вверх по течению реки Шия, далее идет на северо-запад 100 м по сельскохозяйственным угодьям, 300 м по юго-западной границе обособленного участка лесного квартала 2, по северо-восточной границе лесной полосы 100 м, ломаной линией 800 м по сельскохозяйственным угодьям, 100 м по северо-восточной границе лесной полосы, 50 м по сельскохозяйственным угодьям, 100 м по северо-восточной границе лесной полосы, 50 м по сельскохозяйственным угодьям, 300 м по северо-восточной границе лесной полосы, 200 м по лесной полосе, далее идет по сельскохозяйственным угодьям на северо-запад 300 м, на север 650 м и на запад 350 м до узловой точки 12.

Граница Олуязского сельского поселения по смежеству с Шадчинским сельским поселением проходит от узловой точки 17 на юго-запад 30 м по восточной границе массива леса, далее идет по сельскохозяйственным угодьям на юго-запад 100 м, пересекая массив леса, на юго-восток 250 м, на восток 150 м и на юг 50 м до реки Шия, проходит 2,4 км вниз по течению данной реки, далее идет на юго-запад 800 м по сельскохозяйственным угодьям, 100 м по северо-западной границе лесного квартала 1 Кумазанского участкового лесничества Государственного бюджетного учреждения Республики Татарстан «Мамадышское лесничество», 150 м по

сельскохозяйственным угодьям, затем проходит ломаной линией на юг 2,1 км по западной границе лесного квартала 1, пересекая полосу отвода автодороги «Мамадыш – Кукмор» – Ямашево, далее идет ломаной линией на запад 450 м по северной и на юг 2,1 км по западным границам основного лесного квартала 7 до узловой точки 16, расположенной в 600 м на северо-восток от села Крещеная Ерыкса на стыке границ Олуязского, Шадчинского и Дюсьметьевского сельских поселений.

Граница Олуязского сельского поселения по смежеству с Дюсьметьевским сельским поселением проходит от узловой точки 15, расположенной в 4,4 км на северо-восток от села Васильево на стыке границ Олуязского, Дюсьметьевского и Тавельского сельских поселений, ломаной линией на восток 3,8 км по северной границе лесных кварталов 15, 16, 17 Кумазанского участкового лесничества Государственного бюджетного учреждения Республики Татарстан «Мамадышское лесничество», далее идет ломаной линией на северо-восток 2,4 км по юго-восточной и южной границам лесных кварталов 13, 14, ломаной линией по сельскохозяйственным угодьям 550 м, затем проходит на северо-запад 200 м и на северо-восток 1,2 км по юго-восточной границе лесного квартала 14, далее идет на северо-восток 250 м, на север 300 м, на северо-восток 1,1 км и на юго-восток 650 м по южной границе лесного квартала 6, проходит 50 м по сельскохозяйственным угодьям, 350 м по южной границе лесного квартала 6, далее идет на северо-восток 100 м по сельскохозяйственным угодьям, пересекая полосу отвода автодороги Мамадыш – Кукмор, 250 м по южной границе лесного квартала 6 до узловой точки 16.

Граница Олуязского сельского поселения по смежеству с Тавельским сельским поселением проходит от узловой точки 15 на северо-запад 30 м по сельскохозяйственным угодьям, 150 м по северо-восточной границе обособленного участка лесного квартала 58 Кумазанского участкового лесничества Государственного бюджетного учреждения Республики Татарстан «Мамадышское лесничество», ломаной линией 1,0 км по юго-западной границе лесной полосы, 150 м по сельскохозяйственным угодьям, 950 м по юго-западной границе лесной полосы, 150 м по сельскохозяйственным угодьям, 250 м по юго-западной границе обособленного участка лесного квартала 56, идет 350 м по сельскохозяйственным угодьям, 650 м по юго-западной границе лесной полосы, 400 м по сельскохозяйственным угодьям, пересекая овраги и массив леса, 450 м по юго-западной границе обособленного участка лесного квартала 56, проходит 250 м по сельскохозяйственным угодьям до узловой точки 14, расположенной в 1,7 км на северо-восток от села Тавели на стыке границ Олуязского, Тавельского и Шемяковского сельских поселений.

Граница Олуязского сельского поселения по смежеству с Шемяковским сельским поселением проходит от узловой точки 14 на север 50 м по сельскохозяйственным угодьям, 50 м по западной границе обособленного участка лесного квартала 56 Кумазанского участкового лесничества Государственного бюджетного учреждения Республики Татарстан «Мамадышское лесничество», 150 м по сельскохозяйственным угодьям, пересекая овраг, 200 м по днищу оврага, далее идет 1,0 км вниз по течению пересыхающего ручья, затем проходит по

сельскохозяйственным угодьям на северо-восток 30 м, пересекая обрывистый берег ручья, на северо-запад 500 м, пересекая ручей, на северо-восток 650 м, пересекая ручей, на северо-запад 100 м до реки Шия, идет 3,4 км вниз по течению данной реки до слияния ее с рекой Баш-Арбаши, проходит 350 м вверх по течению данной реки, далее идет по сельскохозяйственным угодьям на северо-запад 250 м и на северо-восток 50 м, по кладбищу 150 м, затем проходит на север 650 м по сельскохозяйственным угодьям до узловой точки 13.

Приложение 23
к Закону Республики Татарстан
«Об установлении границ территорий и статусе
муниципального образования «Мамадышский
муниципальный район» и муниципальных
образований в его составе»

**Картографическое описание границы территории
муниципального образования «Омарское сельское поселение»
Мамадышского муниципального района**

Настоящее картографическое описание является описанием карты-схемы границы территории муниципального образования «Омарское сельское поселение» (приложение 1 к Закону Республики Татарстан «Об установлении границ территорий и статусе муниципального образования «Мамадышский муниципальный район» и муниципальных образований в его составе»).

Омарское сельское поселение граничит с Красногорским, Отарским, Сокольским, Уразбахтинским, Якинским сельскими поселениями, Нижнекамским и Чистопольским муниципальными районами.

Граница Омарского сельского поселения по смежеству с Якинским сельским поселением проходит от узловой точки 67, расположенной в акватории Куйбышевского водохранилища в 2,4 км на юг от села Покровское на стыке границ Омарского, Якинского сельских поселений и Чистопольского муниципального района, на северо-запад 1,4 км по акватории Куйбышевского водохранилища, далее идет на запад 950 м по берегу данного водохранилища, затем проходит на северо-восток ломаной линией 750 м по сельскохозяйственным угодьям, пересекая болото и массив древесно-кустарниковой растительности, 100 м по юго-восточной границе массива древесно-кустарниковой растительности, 100 м по сельскохозяйственным угодьям, ломаной линией 1,1 км по северо-западной границе лесного квартала 55 Берсутского участкового лесничества Государственного бюджетного учреждения Республики Татарстан «Камское лесничество», далее идет 4,2 км вверх по течению реки Заборная, затем проходит 4,3 км вверх по течению ручья, далее идет на север 350 м по сельскохозяйственным угодьям до ручья, пересекая прибрежные массивы древесно-кустарниковой растительности, идет 600 м вверх по течению данного ручья до впадения в него пересыхающего ручья, проходит 2,1 км вверх по течению пересыхающего ручья, затем идет на северо-запад 150 м по сельскохозяйственным угодьям, 250 м по восточной границе обособленного участка лесного квартала 71 до

пересыхающего ручья, далее проходит 1,5 км вниз по течению пересыхающего ручья до слияния с другим пересыхающим ручьем, затем идет 1,3 км вверх по течению пересыхающего ручья, далее проходит на восток 1,4 км по сельскохозяйственным угодьям, затем идет 1,9 км вниз по течению ручья, далее проходит на северо-восток 300 м по сельскохозяйственным угодьям, 100 м по юго-восточной границе массива леса, 30 м по сельскохозяйственным угодьям до узловой точки 54, расположенной в 3,0 км на юго-восток от села Дигитли на стыке границ Омарского, Якинского и Уразбахтинского сельских поселений.

Граница Омарского сельского поселения по смежеству с Уразбахтинским сельским поселением проходит от узловой точки 54 на юго-восток 150 м по сельскохозяйственным угодьям, ломаной линией 1,1 км по юго-западной границе лесной полосы, 600 м по сельскохозяйственным угодьям, пересекая овраг и обрывистый берег ручья, идет 2,7 км вниз по течению данного ручья, затем проходит 4,4 км вверх по течению реки Омарка до впадения в нее ручья, идет 2,6 км вверх по его течению, далее проходит по сельскохозяйственным угодьям на северо-восток 200 м, пересекая лесную полосу, обрывистый берег ручья и овраг, на восток 250 м, идет 850 м по северной границе лесной полосы, 150 м по сельскохозяйственным угодьям, 250 м по оврагу, 200 м по сельскохозяйственным угодьям, 150 м по южной границе обособленного участка лесного квартала 38В Нурминского участкового лесничества Государственного бюджетного учреждения Республики Татарстан «Мамадышское лесничество», затем проходит 1,7 км вверх по течению реки Кирмянка, далее идет на восток ломаной линией 200 м по сельскохозяйственным угодьям, 150 м по северной границе обособленного участка лесного квартала 38В, на северо-восток 200 м по южной границе обособленного участка лесного квартала 38В, затем проходит по сельскохозяйственным угодьям на северо-восток 50 м, на юго-восток 350 м до узловой точки 56, расположенной в 2,7 км на юг от села Русские Кирмени на стыке границ Омарского, Уразбахтинского и Красногорского сельских поселений.

Граница Омарского сельского поселения по смежеству с Красногорским сельским поселением проходит от узловой точки 62, расположенной в 1,2 км на юго-восток от села Крещеный Пакшин на стыке границ Омарского, Красногорского и Отарского сельских поселений, на запад 200 м по южной границе полосы древесно-кустарниковой растительности, далее идет по сельскохозяйственным угодьям на запад 700 м, пересекая полосу отвода профилированной автодороги, соединяющей село Крещеный Пакшин и деревню Верхний Секинесь, на юго-запад 400 м, пересекая овраг, 50 м по юго-восточной границе массива леса, проходит по сельскохозяйственным угодьям 1,2 км на юго-запад, пересекая овраги, 50 м на запад, идет 150 м по массиву леса, затем проходит 3,5 км вниз по течению реки Пакшинка до впадения в нее реки Кутушка, идет 1,0 км вверх по течению данной реки, далее проходит на запад 150 м по сельскохозяйственным угодьям, пересекая прибрежный массив древесно-кустарниковой растительности, ломаной линией 700 м по южной границе лесной полосы, 250 м по сельскохозяйственным угодьям, 500 м по южной границе лесной полосы, 100 м по сельскохозяйственным угодьям, 300 м по южной границе лесной полосы, 250 м по лесной полосе, 40 м по сельскохозяйственным угодьям до пересыхающего ручья, пересекая его обрывистый

берег, затем идет 2,2 км вверх по течению данного ручья, далее проходит на северо-запад 50 м по сельскохозяйственным угодьям, пересекая обрывистый берег, 50 м по юго-западной границе лесной полосы, 50 м по лесной полосе, пересекая ее, 1,0 км по сельскохозяйственным угодьям, затем идет на северо-восток ломаной линией 1,3 км по сельскохозяйственным угодьям, пересекая овраги и обрывистый берег реки Кутушка, проходит 2,0 км вверх по течению реки Кутушка, далее идет на запад 40 м по южной границе обособленного участка лесного квартала 39В Сокольского участкового лесничества Государственного бюджетного учреждения Республики Татарстан «Мамадышское лесничество», затем проходит по сельскохозяйственным угодьям на запад 1,7 км, пересекая полосу отвода автодороги «Москва – Уфа» – Секинесь, на северо-восток 500 м, пересекая полосы древесно-кустарниковой растительности, до узловой точки 56.

Граница Омарского сельского поселения по смежеству с Отарским сельским поселением проходит от узловой точки 61, расположенной в 3,5 км на юго-запад от села Грахань на стыке границ Омарского, Отарского и Сокольского сельских поселений, вниз по течению ручья 2,7 км до его слияния с пересыхающим ручьем, идет 700 м вверх по его течению, затем проходит на северо-запад 400 м по днищу оврага, пересекая прибрежную полосу древесно-кустарниковой растительности, идет 2,7 км по сельскохозяйственным угодьям, пересекая овраги, ручьи и их обрывистые берега, 1,4 км по юго-западной границе лесной полосы, 350 м по сельскохозяйственным угодьям, 100 м по юго-западной границе лесной полосы, 20 м по сельскохозяйственным угодьям до узловой точки 62.

Граница Омарского сельского поселения по смежеству с Сокольским сельским поселением проходит от узловой точки 61 на юго-восток 200 м по северо-восточной границе обособленного участка лесного квартала 37 Сокольского участкового лесничества Государственного бюджетного учреждения Республики Татарстан «Мамадышское лесничество», 200 м по сельскохозяйственным угодьям, 500 м по северо-восточной и на юго-запад 50 м по юго-восточной границам обособленного участка лесного квартала 37, идет 100 м и на юг 450 м по северо-западной границе лесного квартала 3, затем проходит на юго-запад 200 м по сельскохозяйственным угодьям, далее идет ломаной линией 3,4 км по северо-западной границе лесных кварталов 3, 5, 8, затем проходит на юго-запад 850 м по лесному кварталу 35, далее идет на северо-запад 700 м по лесному кварталу 4, затем проходит 1,4 км вниз по течению пересыхающего ручья, далее идет на восток 1,0 км по южной границе лесного квартала 4, затем проходит на юг ломаной линией 2,1 км по западной границе лесных кварталов 7, 12, далее идет на юго-восток ломаной линией 250 м по юго-западной границе лесного квартала 12, затем проходит на юго-запад 250 м по северо-западной, на юго-восток 100 м по юго-западной границам лесного квартала 18, далее идет 100 м, пересекая озеро, 500 м по северо-восточной границе обособленного участка лесного квартала 40, затем проходит на юг ломаной линией 200 м по юго-западной, на северо-восток 300 м по юго-восточной границам лесного квартала 18, идет 100 м, пересекая озеро, ломаной линией 1,4 км по юго-восточной границе лесных кварталов 18, 19, по сельскохозяйственным угодьям 150 м и 300 м по юго-восточной границе лесного квартала 19, далее проходит на восток 150 м по сельскохозяйственным угодьям, 400 м по юго-восточной и юго-

западной границам лесных кварталов 19, 24, затем идет на юго-восток 350 м по сельскохозяйственным угодьям, 100 м по северо-восточной границе массива леса, далее проходит по сельскохозяйственным угодьям на юго-запад ломаной линией 150 м, на юго-восток 600 м, пересекая болото, озера и прибрежные массивы древесно-кустарниковой растительности, 20 м по юго-западной границе обособленного участка лесного квартала 42, затем проходит на юго-запад 150 м по северо-западной границе обособленного участка лесного квартала 31, по сельскохозяйственным угодьям 150 м, далее идет на северо-запад 100 м по северо-восточной, на юго-запад 50 м по северо-западной границам обособленного участка лесного квартала 31, проходит 400 м по сельскохозяйственным угодьям, затем идет на северо-запад 100 м по северо-западной и на юго-восток 40 м по юго-восточной границам обособленного участка лесного квартала 31, проходит 50 м по озеру, далее идет по сельскохозяйственным угодьям на юго-восток 200 м и на северо-восток 150 м, неоднократно пересекая озеро, 150 м по северо-западному берегу озера, ломаной линией 100 м по сельскохозяйственным угодьям, затем проходит на восток ломаной линией 450 м по южной границе обособленного участка лесного квартала 31 до берега Куйбышевского водохранилища, далее идет на юго-запад 2,3 км по берегу данного водохранилища, затем идет на юго-восток 850 м по акватории Куйбышевского водохранилища до узловой точки 64, расположенной в акватории Куйбышевского водохранилища в 5,7 км на юго-запад от поселка Сокольского лесничества на стыке границ Омарского, Сокольского сельских поселений и Нижнекамского муниципального района.

Граница Омарского сельского поселения по смежеству с Нижнекамским муниципальным районом проходит от узловой точки 64 по границе Мамадышского муниципального района до узловой точки 73(60), расположенной в акватории Куйбышевского водохранилища в 6,8 км на юго-восток от деревни Вандовка на стыке границ Омарского сельского поселения, Нижнекамского и Чистопольского муниципальных районов.

Граница Омарского сельского поселения по смежеству с Чистопольским муниципальным районом проходит от узловой точки 73(60) по границе Мамадышского муниципального района до узловой точки 67.

Приложение 24
к Закону Республики Татарстан
«Об установлении границ территорий и статусе
муниципального образования «Мамадышский
муниципальный район» и муниципальных
образований в его составе»

**Картографическое описание границы территории
муниципального образования «Отарское сельское поселение»
Мамадышского муниципального района**

Настоящее картографическое описание является описанием карты-схемы границы территории муниципального образования «Отарское сельское поселение»

(приложение 1 к Закону Республики Татарстан «Об установлении границ территорий и статусе муниципального образования «Мамадышский муниципальный район» и муниципальных образований в его составе»).

Отарское сельское поселение граничит с муниципальным образованием «город Мамадыш», Красногорским, Куюк-Ерыксинским, Омарским, Сокольским сельскими поселениями и Елабужским муниципальным районом.

Граница Отарского сельского поселения по смежеству с Красногорским сельским поселением проходит от узловой точки 59, расположенной на реке Беркас в 1,5 км на юг от села Красная Горка на стыке границ Отарского, Красногорского сельских поселений и муниципального образования «город Мамадыш», вверх по течению реки Беркас 900 м до впадения в нее пересыхающего ручья, пересекая полосу отвода автодороги Обход города Мамадыш, идет 1,7 км вверх по его течению, далее проходит на юг 1,7 км по сельскохозяйственным угодьям, пересекая лесную полосу и полосу отвода федеральной автодороги Москва – Уфа, затем идет на юго-запад ломаной линией 100 м по северо-западной границе обособленного участка лесного квартала 41В Сокольского участкового лесничества Государственного бюджетного учреждения Республики Татарстан «Мамадышское лесничество», далее проходит по сельскохозяйственным угодьям 100 м на запад, 50 м на юг, идет 650 м по западной границе обособленного участка лесного квартала 41В, затем проходит по сельскохозяйственным угодьям 100 м на запад, 50 м на юг, далее идет на юго-запад 250 м по западной границе обособленного участка лесного квартала 41В, проходит 100 м по юго-восточной границе обособленного участка лесного квартала 37В, затем идет 5,3 км вниз по течению реки Пакшинка, далее проходит по сельскохозяйственным угодьям на юго-восток 100 м, на юго-запад 400 м, на юго-восток ломаной линией 700 м, на юго-запад 1,1 км, неоднократно пересекая овраги, затем идет 100 м вверх по течению ручья, далее проходит на юго-восток ломаной линией 150 м по сельскохозяйственным угодьям, пересекая овраг, 400 м по северо-восточной границе полосы древесно-кустарниковой растительности до узловой точки 62, расположенной в 1,2 км на юго-восток от села Крещеный Пакшин на стыке границ Отарского, Красногорского и Омарского сельских поселений.

Граница Отарского сельского поселения по смежеству с муниципальным образованием «город Мамадыш» проходит от узловой точки 59 на юго-восток 900 м по северо-восточной границе полосы отвода автодороги Обход города Мамадыш, далее идет на юг 3,6 км по восточной границе полосы отвода автодороги «Москва – Уфа» – Мамадыш, затем проходит на юго-восток 250 м, на северо-восток 1,7 км по северной границе полосы отвода профилированной автодороги, 800 м по северо-западной границе полосы отвода федеральной автодороги Москва – Уфа до реки Вятка, идет на север 7,2 км по правому берегу реки Вятка, 1,2 км по сельскохозяйственным угодьям и на северо-восток 100 м до реки Вятка, проходит 250 м по акватории реки Вятка до безымянного острова, далее идет на северо-запад 1,0 км по данному острову до узловой точки 37, расположенной в 5,2 км на юго-восток от деревни Яковка на стыке границ Отарского сельского поселения, муниципального образования «город Мамадыш» и Куюк-Ерыксинского сельского поселения.

Граница Отарского сельского поселения по смежеству с Куюк-Ерыксинским сельским поселением проходит от узловой точки 37 на северо-восток 150 м по безымянному острову до реки Вятка, 500 м по акватории данной реки, далее идет на восток 150 м по северной границе обособленного участка лесного квартала 33В Кумазанского участкового лесничества Государственного бюджетного учреждения Республики Татарстан «Мамадышское лесничество», пересекая ручей, 1,4 км по сельскохозяйственным угодьям, 150 м по северной границе обособленного участка лесного квартала 33В, пересекая болото, 100 м по сельскохозяйственным угодьям, 100 м по болоту, 600 м по южной границе обособленного участка лесного квартала 32В до реки Анзирка, пересекая пересыхающий ручей, до узловой точки 38, расположенной на реке Анзирка в 2,8 км на северо-восток от северо-восточной границы города Мамадыш на стыке границ Отарского, Куюк-Ерыксинского сельских поселений и Елабужского муниципального района.

Граница Отарского сельского поселения по смежеству с Елабужским муниципальным районом проходит от узловой точки 38 по границе Мамадышского муниципального района до узловой точки 60, расположенной в 1,6 км на северо-восток от села Грахань на стыке границ Отарского, Сокольского сельских поселений и Елабужского муниципального района.

Граница Отарского сельского поселения по смежеству с Сокольским сельским поселением проходит от узловой точки 60 на юго-запад 10 м по сельскохозяйственным угодьям, далее идет на северо-запад 450 м по левому берегу реки Вятка, затем проходит на юго-запад 1,3 км, пересекая данную реку, далее идет на юго-восток 350 м по правому берегу реки Вятка, затем проходит на юго-запад 750 м по днищу оврага, 50 м по сельскохозяйственным угодьям, далее идет на юго-восток 250 м по восточной и на запад 600 м по южной границам обособленного лесного квартала 41В Кумазанского участкового лесничества Государственного бюджетного учреждения Республики Татарстан «Мамадышское лесничество», затем проходит по сельскохозяйственным угодьям на юго-запад 250 м, ломаной линией на северо-запад 650 м, пересекая полосу отвода автодороги «Москва – Уфа» – Соколка, далее идет на юго-запад 500 м по западной границе оврага, 1,8 км по северо-западной границе лесного квартала 56 Сокольского участкового лесничества Государственного бюджетного учреждения Республики Татарстан «Мамадышское лесничество», проходит 300 м вниз по течению ручья до узловой точки 61, расположенной в 3,5 км на юго-запад от села Грахань на стыке границ Отарского, Сокольского и Омарского сельских поселений.

Граница Отарского сельского поселения по смежеству с Омарским сельским поселением проходит от узловой точки 61 вниз по течению ручья 2,7 км до его слияния с пересыхающим ручьем, идет 700 м вверх по его течению, затем проходит на северо-запад 400 м по днищу оврага, пересекая прибрежную полосу древесно-кустарниковой растительности, идет 2,7 км по сельскохозяйственным угодьям, пересекая овраги, ручьи и их обрывистые берега, 1,4 км по юго-западной границе лесной полосы, 350 м по сельскохозяйственным угодьям, 100 м по юго-западной границе лесной полосы, 20 м по сельскохозяйственным угодьям до узловой точки 62.»;

5) приложения 27 – 36 изложить в следующей редакции:

«Приложение 27
к Закону Республики Татарстан
«Об установлении границ территорий и статусе
муниципального образования «Мамадышский
муниципальный район» и муниципальных
образований в его составе»

**Картографическое описание границы территории
муниципального образования «Сокольское сельское поселение»
Мамадышского муниципального района**

Настоящее картографическое описание является описанием карты-схемы границы территории муниципального образования «Сокольское сельское поселение» (приложение 1 к Закону Республики Татарстан «Об установлении границ территорий и статусе муниципального образования «Мамадышский муниципальный район» и муниципальных образований в его составе»).

Сокольское сельское поселение граничит с Омарским, Отарским сельскими поселениями, Елабужским и Нижнекамским муниципальными районами.

Граница Сокольского сельского поселения по смежеству с Отарским сельским поселением проходит от узловой точки 60, расположенной в 1,6 км на северо-восток от села Грахань на стыке границ Сокольского, Отарского сельских поселений и Елабужского муниципального района, на юго-запад 10 м по сельскохозяйственным угодьям, далее идет на северо-запад 450 м по левому берегу реки Вятка, затем проходит на юго-запад 1,3 км, пересекая данную реку, далее идет на юго-восток 350 м по правому берегу реки Вятка, затем проходит на юго-запад 750 м по днищу оврага, 50 м по сельскохозяйственным угодьям, далее идет на юго-восток 250 м по восточной и на запад 600 м по южной границам обособленного лесного квартала 41В Кумазанского участкового лесничества Государственного бюджетного учреждения Республики Татарстан «Мамадышское лесничество», затем проходит по сельскохозяйственным угодьям на юго-запад 250 м, ломаной линией на северо-запад 650 м, пересекая полосу отвода автодороги «Москва – Уфа» – Соколка, далее идет на юго-запад 500 м по западной границе оврага, 1,8 км по северо-западной границе лесного квартала 56 Сокольского участкового лесничества Государственного бюджетного учреждения Республики Татарстан «Мамадышское лесничество», проходит 300 м вниз по течению ручья до узловой точки 61, расположенной в 3,5 км на юго-запад от села Грахань на стыке границ Сокольского, Отарского и Омарского сельских поселений.

Граница Сокольского сельского поселения по смежеству с Елабужским муниципальным районом проходит от узловой точки 60 по границе Мамадышского муниципального района до узловой точки 75(61), расположенной в акватории Куйбышевского водохранилища в 4,0 км на северо-восток от поселка Старый Закамский на стыке границ Сокольского сельского поселения, Елабужского и Нижнекамского муниципальных районов.

Граница Сокольского сельского поселения по смежеству с Нижнекамским муниципальным районом проходит от узловой точки 75(61) по границе Мамадышского муниципального района до узловой точки 64, расположенной в акватории Куйбышевского водохранилища в 5,7 км на юго-запад от поселка Сокольского лесничества на стыке границ Сокольского, Омарского сельских поселений и Нижнекамского муниципального района.

Граница Сокольского сельского поселения по смежеству с Омарским сельским поселением проходит от узловой точки 61 на юго-восток 200 м по северо-восточной границе обособленного участка лесного квартала 37 Сокольского участкового лесничества Государственного бюджетного учреждения Республики Татарстан «Мамадышское лесничество», 200 м по сельскохозяйственным угодьям, 500 м по северо-восточной и на юго-запад 50 м по юго-восточной границам обособленного участка лесного квартала 37, идет 100 м и на юг 450 м по северо-западной границе лесного квартала 3, затем проходит на юго-запад 200 м по сельскохозяйственным угодьям, далее идет ломаной линией 3,4 км по северо-западной границе лесных кварталов 3, 5, 8, затем проходит на юго-запад 850 м по лесному кварталу 35, далее идет на северо-запад 700 м по лесному кварталу 4, затем проходит 1,4 км вниз по течению пересыхающего ручья, далее идет на восток 1,0 км по южной границе лесного квартала 4, затем проходит на юг ломаной линией 2,1 км по западной границе лесных кварталов 7, 12, далее идет на юго-восток ломаной линией 250 м по юго-западной границе лесного квартала 12, затем проходит на юго-запад 250 м по северо-западной, на юго-восток 100 м по юго-западной границам лесного квартала 18, далее идет 100 м, пересекая озеро, 500 м по северо-восточной границе обособленного участка лесного квартала 40, затем проходит на юг ломаной линией 200 м по юго-западной, на северо-восток 300 м по юго-восточной границам лесного квартала 18, идет 100 м, пересекая озеро, ломаной линией 1,4 км по юго-восточной границе лесных кварталов 18, 19, по сельскохозяйственным угодьям 150 м и 300 м по юго-восточной границе лесного квартала 19, далее проходит на восток 150 м по сельскохозяйственным угодьям, 400 м по юго-восточной и юго-западной границам лесных кварталов 19, 24, затем идет на юго-восток 350 м по сельскохозяйственным угодьям, 100 м по северо-восточной границе массива леса, далее проходит по сельскохозяйственным угодьям на юго-запад ломаной линией 150 м, на юго-восток 600 м, пересекая болото, озера и прибрежные массивы древесно-кустарниковой растительности, 20 м по юго-западной границе обособленного участка лесного квартала 42, затем проходит на юго-запад 150 м по северо-западной границе обособленного участка лесного квартала 31, по сельскохозяйственным угодьям 150 м, далее идет на северо-запад 100 м по северо-восточной, на юго-запад 50 м по северо-западной границам обособленного участка лесного квартала 31, проходит 400 м по сельскохозяйственным угодьям, затем идет на северо-запад 100 м по северо-западной и на юго-восток 40 м по юго-восточной границам обособленного участка лесного квартала 31, проходит 50 м по озеру, далее идет по сельскохозяйственным угодьям на юго-восток 200 м и на северо-восток 150 м, неоднократно пересекая озеро, 150 м по северо-западному берегу озера, ломаной линией 100 м по сельскохозяйственным угодьям, затем проходит на восток ломаной линией 450 м по южной границе обособленного участка лесного квартала

31 до берега Куйбышевского водохранилища, далее идет на юго-запад 2,3 км по берегу данного водохранилища, затем идет на юго-восток 850 м по акватории Куйбышевского водохранилища до узловой точки 64.

Приложение 28
к Закону Республики Татарстан
«Об установлении границ территорий и статусе
муниципального образования «Мамадышский
муниципальный район» и муниципальных
образований в его составе»

**Картографическое описание границы территории
муниципального образования «Среднекирменское сельское поселение»
Мамадышского муниципального района**

Настоящее картографическое описание является описанием карты-схемы границы территории муниципального образования «Среднекирменское сельское поселение» (приложение 1 к Закону Республики Татарстан «Об установлении границ территорий и статусе муниципального образования «Мамадышский муниципальный район» и муниципальных образований в его составе»).

Среднекирменское сельское поселение граничит с Верхнеошминским, Красногорским, Малокирменским, Нижнеошминским, Уразбахтинским и Якинским сельскими поселениями.

Граница Среднекирменского сельского поселения по смежеству с Верхнеошминским сельским поселением проходит от узловой точки 34, расположенной в 2,6 км на юго-запад от деревни Хафизовка на стыке границ Среднекирменского, Верхнеошминского и Нижнеошминского сельских поселений, на северо-восток 850 м по юго-восточной границе лесных кварталов 49, 47 Нурминского участкового лесничества Государственного бюджетного учреждения Республики Татарстан «Мамадышское лесничество», 100 м по сельскохозяйственным угодьям, 400 м по юго-восточной границе лесного квартала 47, далее идет ломаной линией на северо-запад 4,5 км по северо-восточной границе лесных кварталов 47, 46, 45, 44, 39, затем проходит на юго-запад 1,6 км по северо-западной границе лесных кварталов 39, 38, далее идет на северо-запад ломаной линией 3,7 км по северо-восточной границе лесных кварталов 36, 35, 34, затем проходит на юго-запад 450 м по северо-западной границе лесного квартала 34 до узловой точки 33, расположенной в 700 м на юго-восток от села Су-Елга на стыке границ Среднекирменского, Верхнеошминского и Малокирменского сельских поселений.

Граница Среднекирменского сельского поселения по смежеству с Нижнеошминским сельским поселением проходит от узловой точки 34 ломаной линией на юго-восток 3,4 км по северной и восточной границам лесных кварталов 49, 51, 52, 54 Нурминского участкового лесничества Государственного бюджетного учреждения Республики Татарстан «Мамадышское лесничество» до узловой точки 40, расположенной в 2,8 км на юго-запад от села Нижняя Ошма на стыке границ

Среднекирменского, Нижнеошминского и Красногорского сельских поселений.

Граница Среднекирменского сельского поселения по смежеству с Красногорским сельским поселением проходит от узловой точки 41, расположенной в 3,4 км на северо-восток от села Русские Кирмени на стыке границ Среднекирменского, Красногорского и Уразбахтинского сельских поселений, на северо-восток 500 м по юго-восточной и на север 900 м по восточной границам лесного квартала 67 Нурминского участкового лесничества Государственного бюджетного учреждения Республики Татарстан «Мамадышское лесничество», затем идет на северо-запад ломаной линией 4,0 км по северо-восточной и восточной границам лесных кварталов 66, 64, 58, 53, далее проходит на юго-восток ломаной линией 2,2 км по юго-западной и западной границам лесных кварталов 51, 52, 54, затем идет на юго-запад ломаной линией 500 м по сельскохозяйственным угодьям, далее проходит на юго-восток 450 м по юго-западной и на северо-восток 350 м по юго-восточной границе лесного квартала 54, идет 100 м по сельскохозяйственным угодьям, 1,1 км по юго-восточной границе лесного квартала 54 до узловой точки 40.

Граница Среднекирменского сельского поселения по смежеству с Уразбахтинским сельским поселением проходит от узловой точки 41 на северо-запад 2,3 км по юго-западной границе лесных кварталов 67, 65 Нурминского участкового лесничества Государственного бюджетного учреждения Республики Татарстан «Мамадышское лесничество», идет 3,5 км вниз по течению ручья, пересекая полосы отвода профилированной автодороги и федеральной автодороги Москва – Уфа, до впадения его в реку Кирмянка, проходит 1,2 км вниз по течению данной реки до впадения в нее ручья, идет 3,2 км вверх по течению данного ручья, затем проходит ломаной линией на запад 250 м по южной границе обособленного участка лесного квартала 53В, по сельскохозяйственным угодьям 100 м, пересекая полосу отвода автодороги «Москва – Уфа» – Уразбахтино, далее идет на юго-запад 50 м по северной границе обособленного участка лесного квартала 38В до узловой точки 42, расположенной в 3,6 км на запад от села Русские Кирмени на стыке границ Среднекирменского, Уразбахтинского и Якинского сельских поселений.

Граница Среднекирменского сельского поселения по смежеству с Якинским сельским поселением проходит от узловой точки 42 на север 200 м по восточной границе лесного квартала 82 Нурминского участкового лесничества Государственного бюджетного учреждения Республики Татарстан «Мамадышское лесничество», затем идет на северо-запад ломаной линией 5,3 км по северо-восточной границе лесных кварталов 82, 80, 79, 77, 76, пересекая пересыхающий ручей и полосу отвода федеральной автодороги Москва – Уфа, 50 м по сельскохозяйственным угодьям, пересекая полосу отвода профилированной автодороги, соединяющей села Верхние Яки и Средние Кирмени, 450 м по восточной границе лесного квартала 75, далее проходит на северо-восток 700 м по восточной и юго-восточной границам лесных кварталов 75, 74, затем идет на северо-запад 650 м, на северо-восток 400 м, на северо-запад 300 м по северо-восточной границе лесного квартала 74 до узловой точки 43, расположенной в 2,4 км на юго-запад от деревни Нурма на стыке границ Среднекирменского, Якинского и Малокирменского сельских поселений.

Граница Среднекирменского сельского поселения по смежеству с

Малокирменским сельским поселением проходит от узловой точки 43 на северо-восток 50 м по сельскохозяйственным угодьям, пересекая полосу отвода автодороги «Москва – Уфа» – Средние Кирмени – Малые Кирмени, 200 м по юго-восточной границе лесной полосы, 50 м по сельскохозяйственным угодьям, 100 м по юго-восточной границе лесной полосы, далее идет по сельскохозяйственным угодьям на северо-восток 2,1 км, пересекая реку Кирмянка, на север 600 м, проходит 450 м по восточной границе лесной полосы, 1,5 км по сельскохозяйственным угодьям, затем идет на юго-запад 250 м по юго-восточной границе лесного квартала 41 Нурминского участкового лесничества Государственного бюджетного учреждения Республики Татарстан «Мамадышское лесничество», далее проходит ломаной линией на север 2,0 км по западной границе лесных кварталов 41, 40, на северо-восток 600 м по северо-западной границе лесного квартала 40, по сельскохозяйственным угодьям 150 м, идет 600 м по северо-западной границе лесных кварталов 40, 37, затем проходит ломаной линией на север 1,6 км по западной границе лесного квартала 36, далее идет на юго-запад 1,0 км по юго-восточной границе лесного квартала 35, пересекая пересыхающий ручей, затем проходит на северо-запад 2,2 км по юго-западной границе лесного квартала 34, пересекая болото, до узловой точки 33.

Приложение 29
к Закону Республики Татарстан
«Об установлении границ территорий и статусе
муниципального образования «Мамадышский
муниципальный район» и муниципальных
образований в его составе»

**Картографическое описание границы территории
муниципального образования «Суньское сельское поселение»
Мамадышского муниципального района**

Настоящее картографическое описание является описанием карты-схемы границы территории муниципального образования «Суньское сельское поселение» (приложение 1 к Закону Республики Татарстан «Об установлении границ территорий и статусе муниципального образования «Мамадышский муниципальный район» и муниципальных образований в его составе»).

Суньское сельское поселение граничит с Ишкеевским, Малокирменским, Нижнесуньским, Никифоровским и Усалинским сельскими поселениями.

Граница Суньского сельского поселения по смежеству с Никифоровским сельским поселением проходит от узловой точки 28, расположенной в 3,7 км на северо-запад от села Верхняя Сунь на стыке границ Суньского, Никифоровского и Ишкеевского сельских поселений, на юго-запад 2,4 км по восточной и юго-восточной границам лесного квартала 67 Абдинского участкового лесничества Государственного бюджетного учреждения Республики Татарстан «Кзыл-Юлдузское лесничество», пересекая пересыхающий ручей, далее идет на северо-запад 2,1 км по юго-западной и южной границам лесных кварталов 67, 66, затем

проходит на север 650 м по западной границе лесного квартала 66, далее идет ломаной линией на северо-запад 1,7 км и на юго-запад 300 м по южной границе лесного квартала 65 до узловой точки 29, расположенной в 3,6 км на юго-запад от села Сартык на стыке границ Суньского, Никифоровского и Усалинского сельских поселений.

Граница Суньского сельского поселения по смежеству с Ишкеевским сельским поселением проходит от узловой точки 28 на восток 200 м по северной границе обособленного участка лесного квартала 82 Усалинского участкового лесничества Государственного бюджетного учреждения Республики Татарстан «Камское лесничество», пересекая пересыхающий ручей, 50 м по сельскохозяйственным угодьям, 50 м по южной границе массива леса, пересекая пересыхающий ручей, далее идет по сельскохозяйственным угодьям на восток 1,5 км, пересекая полосу отвода профилированной автодороги, соединяющей автодороги «Москва – Уфа» – Усали – Верхняя Сунь и Мамадыш – Тюлячи, ручей и массив леса, на юго-восток 350 м до ручья, пересекая его обрывистый берег, проходит 950 м вниз по течению данного ручья, далее идет на северо-восток 50 м по сельскохозяйственным угодьям, 150 м по южной границе лесного квартала 9 Нурминского участкового лесничества Государственного бюджетного учреждения Республики Татарстан «Мамадышское лесничество», по сельскохозяйственным угодьям 200 м и на юго-восток 100 м, проходит 300 м по южной границе лесных кварталов 9, 10, пересекая реку Сунь, далее идет на северо-восток ломаной линией 100 м по сельскохозяйственным угодьям, 250 м по южной границе лесного квартала 10, проходит 150 м по сельскохозяйственным угодьям, далее идет по южной границе лесного квартала 10 на северо-восток 150 м и на юго-восток 200 м, пересекая реку Сунь, затем проходит на юг 800 м по западной границе лесных кварталов 11, 15, пересекая ручей, далее идет ломаной линией на юго-запад 1,7 км по северо-западной и западной границам лесного квартала 18, пересекая пересыхающий ручей, до узловой точки 32, расположенной в 2,5 км на северо-восток от села Верхняя Сунь на стыке границ Суньского, Ишкеевского и Малокирменского сельских поселений.

Граница Суньского сельского поселения по смежеству с Малокирменским сельским поселением проходит от узловой точки 32 ломаной линией на юго-запад 1,4 км по западной границе лесного квартала 18 Нурминского участкового лесничества Государственного бюджетного учреждения Республики Татарстан «Мамадышское лесничество», далее идет на юго-восток ломаной линией 1,2 км по западной границе лесных кварталов 20, 22, пересекая пересыхающий ручей, 250 м по сельскохозяйственным угодьям, пересекая пересыхающий ручей, 200 м по западной границе лесного квартала 22, ломаной линией 150 м по сельскохозяйственным угодьям, 300 м по юго-западной границе лесного квартала 22, затем проходит по западной границе лесного квартала 25 на юг 600 м и на северо-запад 700 м, далее идет на юго-запад ломаной линией 1,7 км по западной и северо-западной границам лесных кварталов 25, 27, проходит 600 м по сельскохозяйственным угодьям, далее идет на юго-восток 100 м по сельскохозяйственным угодьям, ломаной линией 2,5 км по юго-западной и северо-западной границам лесных кварталов 27, 29, пересекая пересыхающие ручьи, затем

проходит на юго-запад 1,1 км по западной границе лесного квартала 32, по сельскохозяйственным угодьям 600 м, пересекая полосу отвода профилированной автодороги, соединяющей села Малая Сунь и Верхние Яки, до узловой точки 45, расположенной в 2,3 км на запад от села Верхние Яки на стыке границ Суньского, Малокирменского и Нижнесуньского сельских поселений.

Граница Суньского сельского поселения по смежеству с Нижнесуньским сельским поселением проходит от узловой точки 45 на северо-запад 450 м по северо-восточной границе лесного квартала 34 Усалинского участкового лесничества Государственного бюджетного учреждения Республики Татарстан «Камское лесничество», далее идет на юго-запад 200 м по северо-западной границе лесного квартала 34, пересекая ручей, 150 м по сельскохозяйственным угодьям, 450 м по северо-западной границе лесного квартала 34, по сельскохозяйственным угодьям 100 м, затем проходит на юг ломаной линией 3,2 км по северо-западной и юго-западной границам лесных кварталов 34, 35, 36, 38, пересекая пересыхающий ручей, далее идет по северной границе лесного квартала 40 на юго-запад 950 м и на северо-запад 600 м, затем проходит на юго-запад ломаной линией 100 м по сельскохозяйственным угодьям, идет 150 м по северо-западной и на юго-восток 100 м по юго-западной границам лесного квартала 40, далее проходит на юго-запад 350 м по юго-восточной границе лесной полосы, затем идет на северо-запад 250 м по сельскохозяйственным угодьям до пересыхающего ручья, проходит 1,2 км вниз по течению данного ручья, затем идет на северо-запад ломаной линией 1,4 км по сельскохозяйственным угодьям, пересекая полосу отвода автодороги «Москва – Уфа» – Нижняя Сунь – Малая Сунь и реку Сунь, 100 м по северо-восточной границе полосы древесно-кустарниковой растительности, далее проходит по сельскохозяйственным угодьям на северо-запад 400 м, на северо-восток 1,2 км, пересекая ручьи, ломаной линией на северо-запад 800 м, идет 550 м по юго-западной границе лесного квартала 11 до узловой точки 46, расположенной в 2,2 км на запад от деревни Средняя Сунь на стыке границ Суньского, Нижнесуньского и Усалинского сельских поселений.

Граница Суньского сельского поселения по смежеству с Усалинским сельским поселением проходит от узловой точки 46 на северо-запад 100 м по южной границе лесного квартала 11 Усалинского участкового лесничества Государственного бюджетного учреждения Республики Татарстан «Камское лесничество», пересекая пересыхающий ручей, 150 м по сельскохозяйственным угодьям, далее идет ломаной линией 5,0 км по южной, юго-западной и западной границам лесных кварталов 11, 10, 9, 6, пересекая полосу отвода автодороги «Москва – Уфа» – Усали – Верхняя Сунь, 50 м по сельскохозяйственным угодьям, затем проходит на северо-восток 100 м по сельскохозяйственным угодьям, 1,4 км по северной границе лесного квартала 6, далее идет ломаной линией на северо-восток 5,8 км по западной и северо-западной границам лесных кварталов 7, 3, 2, 1, затем проходит по сельскохозяйственным угодьям на запад 1,6 км, на северо-запад 500 м, пересекая ручей и его обрывистые берега, ломаной линией на северо-восток 850 м, пересекая овраг и ручьи, идет 200 м по западной границе обособленного участка лесного квартала 82, затем проходит по сельскохозяйственным угодьям на северо-восток 1,6 км и на север 900 м, идет 100 м по восточной границе лесной полосы, 150 м по

сельскохозяйственным угодьям до узловой точки 29.

Приложение 30
к Закону Республики Татарстан
«Об установлении границ территорий и статусе
муниципального образования «Мамадышский
муниципальный район» и муниципальных
образований в его составе»

**Картографическое описание границы территории
муниципального образования «Тавельское сельское поселение»
Мамадышского муниципального района**

Настоящее картографическое описание является описанием карты-схемы границы территории муниципального образования «Тавельское сельское поселение» (приложение 1 к Закону Республики Татарстан «Об установлении границ территорий и статусе муниципального образования «Мамадышский муниципальный район» и муниципальных образований в его составе»).

Тавельское сельское поселение граничит с Дюсьметьевским, Ишкеевским, Никифоровским, Олуязским, Шемяковским сельскими поселениями, Кукморским и Тюлячинским муниципальными районами.

Граница Тавельского сельского поселения по смежеству с Шемяковским сельским поселением проходит от узловой точки 6, расположенной в 650 м на северо-запад от села Чаксы на стыке границ Тавельского, Шемяковского сельских поселений и Кукморского муниципального района, ломаной линией по сельскохозяйственным угодьям на северо-восток 500 м, пересекая массив леса, на юго-восток 400 м, на северо-восток 450 м, на юго-восток 200 м, на северо-восток 200 м, на юго-восток 150 м, на юго-запад 300 м и на юго-восток 750 м, далее идет на юг 50 м по западной границе обособленного участка лесного квартала 55 Кумазанского участкового лесничества Государственного бюджетного учреждения Республики Татарстан «Мамадышское лесничество», по сельскохозяйственным угодьям 150 м, затем проходит на юго-восток 300 м по сельскохозяйственным угодьям, 100 м по юго-западной границе лесного квартала 13 Абдинского участкового лесничества Государственного бюджетного учреждения Республики Татарстан «Кзыл-Юлдузское лесничество», далее идет по сельскохозяйственным угодьям на северо-восток 300 м и на юго-восток 100 м до реки Чаксы, проходит 1,8 км вниз по течению данной реки, далее идет на юго-восток 150 м по сельскохозяйственным угодьям до пересыхающего ручья, проходит 1,1 км вниз по течению данного ручья до впадения его в реку Чаксы, идет 1,6 км вниз по течению данной реки до канавы, затем проходит 250 м по канаве до реки Шия, идет 400 м вниз по течению данной реки до пересыхающего ручья, проходит 300 м вверх по течению данного ручья, пересекая полосу отвода автодороги Ишкеево – Нижний Таканыш, затем идет ломаной линией на юго-восток 600 м по северо-восточной границе обособленного участка лесного квартала 58 Кумазанского участкового лесничества Государственного бюджетного учреждения Республики Татарстан

«Мамадышское лесничество», 50 м по юго-западной границе обособленного участка лесного квартала 55, далее проходит по сельскохозяйственным угодьям на юго-восток 250 м и на северо-восток 150 м, затем идет на восток 150 м по лесным посадкам, 500 м по сельскохозяйственным угодьям до узловой точки 14, расположенной в 1,7 км на северо-восток от села Тавели на стыке границ Тавельского, Шемяковского и Олуязского сельских поселений.

Граница Тавельского сельского поселения по смежеству с Олуязским сельским поселением проходит от узловой точки 15, расположенной в 4,4 км на северо-восток от села Васильево на стыке границ Тавельского, Олуязского и Дюсьметьевского сельских поселений, на северо-запад 30 м по сельскохозяйственным угодьям, 150 м по северо-восточной границе обособленного участка лесного квартала 58 Кумазанского участкового лесничества Государственного бюджетного учреждения Республики Татарстан «Мамадышское лесничество», ломаной линией 1,0 км по юго-западной границе лесной полосы, 150 м по сельскохозяйственным угодьям, 950 м по юго-западной границе лесной полосы, 150 м по сельскохозяйственным угодьям, 250 м по юго-западной границе обособленного участка лесного квартала 56, идет 350 м по сельскохозяйственным угодьям, 650 м по юго-западной границе лесной полосы, 400 м по сельскохозяйственным угодьям, пересекая овраги и массив леса, 450 м по юго-западной границе обособленного участка лесного квартала 56, проходит 250 м по сельскохозяйственным угодьям до узловой точки 14.

Граница Тавельского сельского поселения по смежеству с Дюсьметьевским сельским поселением проходит от узловой точки 26, расположенной в 1,6 км на север от села Васильево на стыке границ Тавельского, Дюсьметьевского и Ишкеевского сельских поселений, на северо-восток 1,3 км по северо-западной, на юго-восток 350 м и на восток 1,1 км по северной границам лесного квартала 20 Кумазанского участкового лесничества Государственного бюджетного учреждения Республики Татарстан «Мамадышское лесничество», далее идет на северо-восток 1,7 км по северо-западной границе лесного квартала 15 до узловой точки 15.

Граница Тавельского сельского поселения по смежеству с Ишкеевским сельским поселением проходит от узловой точки 27, расположенной в 1,9 км на юго-запад от деревни Нагашево на стыке границ Тавельского, Ишкеевского и Никифоровского сельских поселений, на восток 30 м по сельскохозяйственным угодьям, 1,2 км по лесной полосе, далее идет на юго-восток 150 м по сельскохозяйственным угодьям, 100 м по юго-западной границе массива леса, 150 м по лесной полосе, ломаной линией 600 м по сельскохозяйственным угодьям, пересекая овраг и пересыхающий ручей, затем проходит на юго-запад 300 м по днищу оврага, далее идет по сельскохозяйственным угодьям на юго-восток 1,9 км, пересекая реку Шия, на северо-восток 1,0 км, пересекая полосу отвода автодороги Ишкеево – Нижний Таканыш, на юго-восток 1,9 км до реки Верхняя Усинка, проходит 1,6 км вверх по течению данной реки, далее идет на юго-восток 150 м по сельскохозяйственным угодьям, 800 м по юго-западной границе лесной полосы, 40 м по сельскохозяйственным угодьям до узловой точки 26.

Граница Тавельского сельского поселения по смежеству с Никифоровским сельским поселением проходит от узловой точки 4, расположенной в 4,3 км на

северо-запад от села Никифорово на стыке границ Тавельского, Никифоровского сельских поселений и Тюлячинского муниципального района, на юго-восток 2,0 км по юго-западной границе лесных кварталов 20, 21 Абдинского участкового лесничества Государственного бюджетного учреждения Республики Татарстан «Кзыл-Юлдузское лесничество», далее идет на север 450 м по восточной границе лесного квартала 21, проходит 100 м по сельскохозяйственным угодьям, далее идет на восток 1,6 км по сельскохозяйственным угодьям, пересекая пересыхающий ручей, затем проходит на юго-восток 50 м по сельскохозяйственным угодьям, по южной границе лесного квартала 18 на юго-восток 550 м и на северо-восток 950 м, далее идет на юго-восток ломаной линией 1,8 км по юго-западной и на северо-восток 1,3 км по юго-восточной границам лесного квартала 19, затем проходит на восток 250 м по южной границе обособленного участка лесного квартала 58 Кумазанского участкового лесничества Государственного бюджетного учреждения Республики Татарстан «Мамадышское лесничество», 350 м по сельскохозяйственным угодьям, 50 м по северной границе лесной полосы, 850 м по лесной полосе, 100 м по северной границе лесной полосы до узловой точки 27.

Граница Тавельского сельского поселения по смежеству с Тюлячинским муниципальным районом проходит от узловой точки 4 по границе Мамадышского муниципального района до узловой точки 5(52), расположенной в 6,8 км на северо-запад от села Никифорово на стыке границ Тавельского сельского поселения, Тюлячинского и Кукморского муниципальных районов.

Граница Тавельского сельского поселения по смежеству с Кукморским муниципальным районом проходит от узловой точки 5(52) по границе Мамадышского муниципального района до узловой точки 6.

Приложение 31
к Закону Республики Татарстан
«Об установлении границ территорий и статусе
муниципального образования «Мамадышский
муниципальный район» и муниципальных
образований в его составе»

**Картографическое описание границы территории
муниципального образования «Уразбахтинское сельское поселение»
Мамадышского муниципального района**

Настоящее картографическое описание является описанием карты-схемы границы территории муниципального образования «Уразбахтинское сельское поселение» (приложение 1 к Закону Республики Татарстан «Об установлении границ территорий и статусе муниципального образования «Мамадышский муниципальный район» и муниципальных образований в его составе»).

Уразбахтинское сельское поселение граничит с Красногорским, Омарским, Среднекирменским и Якинским сельскими поселениями.

Граница Уразбахтинского сельского поселения по смежеству со

Среднекирменским сельским поселением проходит от узловой точки 41, расположенной в 3,4 км на северо-восток от села Русские Кирмени на стыке границ Уразбахтинского, Среднекирменского и Красногорского сельских поселений, на северо-запад 2,3 км по юго-западной границе лесных кварталов 67, 65 Нурминского участкового лесничества Государственного бюджетного учреждения Республики Татарстан «Мамадышское лесничество», идет 3,5 км вниз по течению ручья, пересекая полосы отвода профилированной автодороги и федеральной автодороги Москва – Уфа, до впадения его в реку Кирмянка, проходит 1,2 км вниз по течению данной реки до впадения в нее ручья, идет 3,2 км вверх по течению данного ручья, затем проходит ломаной линией на запад 250 м по южной границе обособленного участка лесного квартала 53В, по сельскохозяйственным угодьям 100 м, пересекая полосу отвода автодороги «Москва – Уфа» – Уразбахтино, далее идет на юго-запад 50 м по северной границе обособленного участка лесного квартала 38В до узловой точки 42, расположенной в 3,6 км на запад от села Русские Кирмени на стыке границ Уразбахтинского, Среднекирменского и Якинского сельских поселений.

Граница Уразбахтинского сельского поселения по смежеству с Красногорским сельским поселением проходит от узловой точки 56, расположенной в 2,7 км на юг от села Русские Кирмени на стыке границ Уразбахтинского, Красногорского и Омарского сельских поселений, на северо-восток 450 м по сельскохозяйственным угодьям, 150 м по северо-западной границе лесной полосы, 1,9 км по сельскохозяйственным угодьям, 150 м по северо-западной границе лесной полосы, 100 м по сельскохозяйственным угодьям, 250 м по северо-западной границе лесной полосы, 150 м по лесной полосе, ломаной линией 400 м по юго-восточной границе лесной полосы, пересекая обрывистый берег пересыхающего ручья, идет 800 м вниз по течению данного ручья, далее проходит на север 100 м по восточной границе обособленного участка лесного квартала 38В Нурминского участкового лесничества Государственного бюджетного учреждения Республики Татарстан «Мамадышское лесничество», затем идет по сельскохозяйственным угодьям 550 м на север, 150 м на северо-запад, 400 м на северо-восток, 350 м на север и 50 м по западной границе обособленного участка лесного квартала 38В, далее проходит 400 м вверх по течению ручья, затем идет на северо-запад 150 м по оврагу, 100 м по юго-западной границе обособленного участка лесного квартала 37В, по сельскохозяйственным угодьям 250 м, проходит 100 м по северо-восточной границе массива леса, 100 м по массиву леса, 250 м по сельскохозяйственным угодьям, 50 м по северо-восточной границе обособленного участка лесного квартала 38В, идет по западной границе обособленного участка лесного квартала 37В на северо-запад 50 м, на северо-восток 150 м и 50 м, пересекая полосу отвода федеральной автодороги Москва – Уфа, до узловой точки 41.

Граница Уразбахтинского сельского поселения по смежеству с Омарским сельским поселением проходит от узловой точки 54, расположенной в 3,0 км на юго-восток от села Дигитли на стыке границ Уразбахтинского, Омарского и Якинского сельских поселений, на юго-восток 150 м по сельскохозяйственным угодьям, ломаной линией 1,1 км по юго-западной границе лесной полосы, 600 м по сельскохозяйственным угодьям, пересекая овраг и обрывистый берег ручья, идет 2,7 км вниз по течению данного ручья, затем проходит 4,4 км вверх по течению реки

Омарка до впадения в нее ручья, идет 2,6 км вверх по его течению, далее проходит по сельскохозяйственным угодьям на северо-восток 200 м, пересекая лесную полосу, обрывистый берег ручья и овраг, на восток 250 м, идет 850 м по северной границе лесной полосы, 150 м по сельскохозяйственным угодьям, 250 м по оврагу, 200 м по сельскохозяйственным угодьям, 150 м по южной границе обособленного участка лесного квартала 38В Нурминского участкового лесничества Государственного бюджетного учреждения Республики Татарстан «Мамадышское лесничество», затем проходит 1,7 км вверх по течению реки Кирмянка, далее идет на восток ломаной линией 200 м по сельскохозяйственным угодьям, 150 м по северной границе обособленного участка лесного квартала 38В, на северо-восток 200 м по южной границе обособленного участка лесного квартала 38В, затем проходит по сельскохозяйственным угодьям на северо-восток 50 м, на юго-восток 350 м до узловой точки 56.

Граница Уразбахтинского сельского поселения по смежеству с Якинским сельским поселением проходит от узловой точки 42 на юг 850 м по восточной границе лесных кварталов 82, 85 Нурминского участкового лесничества Государственного бюджетного учреждения Республики Татарстан «Мамадышское лесничество», на запад ломаной линией 1,1 км по юго-восточной границе лесного квартала 85, затем идет на юго-запад 100 м по сельскохозяйственным угодьям, ломаной линией 1,4 км по юго-восточной границе лесного квартала 85, далее проходит на северо-запад ломаной линией 1,0 км по юго-западной границе лесных кварталов 85, 84, затем идет на юго-запад ломаной линией 900 м по сельскохозяйственным угодьям, 50 м по юго-восточной границе обособленного участка лесного квартала 77 Усалинского участкового лесничества Государственного бюджетного учреждения Республики Татарстан «Камское лесничество», 50 м по сельскохозяйственным угодьям, далее проходит на юго-восток 300 м по северо-восточной границе обособленного участка лесного квартала 77, по сельскохозяйственным угодьям 1,2 км, идет 350 м по днищу оврага, 100 м по северо-восточной границе массива древесно-кустарниковой растительности, 100 м по юго-западной границе обособленного участка лесного квартала 38В Нурминского участкового лесничества Государственного бюджетного учреждения Республики Татарстан «Мамадышское лесничество», 1,7 км вниз по течению пересыхающего ручья до реки Омарка, затем проходит 1,3 км вверх по течению данной реки до впадения пересыхающего ручья, затем проходит 1,0 км вверх по течению данного ручья, далее идет на юг 150 м по массиву древесно-кустарниковой растительности, 200 м по западной границе обрыва, затем проходит на юго-запад 100 м по сельскохозяйственным угодьям, 1,0 км по юго-восточной границе обособленного участка лесного квартала 81 Усалинского участкового лесничества Государственного бюджетного учреждения Республики Татарстан «Камское лесничество», 30 м по сельскохозяйственным угодьям до узловой точки 54.

Приложение 32
к Закону Республики Татарстан
«Об установлении границ территорий и статусе
муниципального образования «Мамадышский
муниципальный район» и муниципальных
образований в его составе»

**Картографическое описание границы территории
муниципального образования «Урманчеевское сельское поселение»
Мамадышского муниципального района**

Настоящее картографическое описание является описанием карты-схемы границы территории муниципального образования «Урманчеевское сельское поселение» (приложение 1 к Закону Республики Татарстан «Об установлении границ территорий и статусе муниципального образования «Мамадышский муниципальный район» и муниципальных образований в его составе»).

Урманчеевское сельское поселение граничит с Катмышским, Нижнесуньским, Якинским сельскими поселениями, Рыбно-Слободским и Чистопольским муниципальными районами.

Граница Урманчеевского сельского поселения по смежеству с Катмышским сельским поселением проходит от узловой точки 50, расположенной в 2,3 км на юго-восток от села Еникей Чишма на стыке границ Урманчеевского, Катмышского и Нижнесуньского сельских поселений, на запад 40 м по сельскохозяйственным угодьям, 900 м по южной границе лесного квартала 76 Усалинского участкового лесничества Государственного бюджетного учреждения Республики Татарстан «Камское лесничество», 100 м по массиву древесно-кустарниковой растительности, 200 м по сельскохозяйственным угодьям, пересекая реку Берсут, 850 м по южной границе лесной полосы, далее идет на северо-запад 150 м по сельскохозяйственным угодьям, пересекая полосу отвода автодороги «Москва – Уфа» – Камский леспромхоз – Берсут, 300 м по юго-западной границе лесной полосы, 150 м по сельскохозяйственным угодьям, 50 м по юго-западной границе обособленного участка лесного квартала 76 Камского участкового лесничества Государственного бюджетного учреждения Республики Татарстан «Камское лесничество», затем проходит по сельскохозяйственным угодьям на северо-запад 250 м и на юго-запад 100 м, по юго-восточной границе лесной полосы 650 м, по сельскохозяйственным угодьям 650 м, пересекая массив леса, до узловой точки 49, расположенной в 1,8 км на северо-запад от села Урманчеево на стыке границ Урманчеевского, Катмышского сельских поселений и Рыбно-Слободского муниципального района.

Граница Урманчеевского сельского поселения по смежеству с Нижнесуньским сельским поселением проходит от узловой точки 51, расположенной в 3,1 км на юго-запад от села Дигитли на стыке границ Урманчеевского, Нижнесуньского и Якинского сельских поселений, на северо-запад 4,8 км по южной границе лесных кварталов 67, 66, 65 Усалинского участкового лесничества Государственного бюджетного учреждения Республики Татарстан «Камское лесничество», пересекая ручей Кармалка, далее идет на северо-восток 550 м по западной границе лесного

квартала 65, затем проходит на северо-запад 1,1 км по сельскохозяйственным угодьям до узловой точки 50.

Граница Урманчеевского сельского поселения по смежеству с Якинским сельским поселением проходит от узловой точки 51 на юго-запад 550 м, на юг 500 м по юго-восточной границе лесного квартала 70 Усалинского участкового лесничества Государственного бюджетного учреждения Республики Татарстан «Камское лесничество», на юго-восток 500 м по северо-восточной, на юг 1,0 км по восточной границам лесного квартала 72, затем идет на юго-запад ломаной линией 200 м по сельскохозяйственным угодьям, 500 м по юго-восточной границе лесного квартала 73, по сельскохозяйственным угодьям 100 м и 50 м по юго-восточной границе лесного квартала 73, далее проходит на юго-восток 1,3 км по северо-восточной границе лесных кварталов 11, 12 Берсутского участкового лесничества Государственного бюджетного учреждения Республики Татарстан «Камское лесничество», затем идет на юго-запад 1,5 км по восточной и юго-восточной границам лесных кварталов 12, 11, 19, по сельскохозяйственным угодьям 250 м и 150 м по восточной границе лесного квартала 19, далее проходит на юго-восток 950 м по восточной и северо-восточной границам лесных кварталов 19, 28, затем идет на северо-восток 200 м по северо-восточной границе лесного квартала 28, далее проходит на юг 100 м по сельскохозяйственным угодьям, ломаной линией 500 м по восточной границе лесного квартала 28 до пересыхающего ручья, идет вниз по его течению 250 м до реки Малый Берсут, проходит 4,3 км вниз по течению данной реки, затем идет на северо-восток 1,1 км по северо-западной границе лесного квартала 53, далее проходит на юго-восток 950 м по северо-восточной границе лесных кварталов 53, 54, затем идет на восток 1,5 км по северо-восточной, на юг 250 м по восточной и на запад 1,7 км по южной границам лесного квартала 54, далее проходит на северо-запад 1,3 км по юго-западной границе лесных кварталов 54, 53, по осыпям 50 м до берега Куйбышевского водохранилища, затем идет на юго-запад 950 м по акватории данного водохранилища до узловой точки 68, расположенной в акватории Куйбышевского водохранилища в 1,0 км на юг от поселка Сухой Берсут на стыке границ Урманчеевского, Якинского сельских поселений и Чистопольского муниципального района.

Граница Урманчеевского сельского поселения по смежеству с Чистопольским муниципальным районом проходит от узловой точки 68 по границе Мамадышского муниципального района до узловой точки 52(59), расположенной в акватории Куйбышевского водохранилища в 1,4 км на юго-запад от села Берсут на стыке границ Урманчеевского сельского поселения, Чистопольского и Рыбно-Слободского муниципальных районов.

Граница Урманчеевского сельского поселения по смежеству с Рыбно-Слободским муниципальным районом проходит от узловой точки 52(59) по границе Мамадышского муниципального района до узловой точки 49.

Приложение 33
к Закону Республики Татарстан
«Об установлении границ территорий и статусе
муниципального образования «Мамадышский
муниципальный район» и муниципальных
образований в его составе»

**Картографическое описание границы территории
муниципального образования «Усалинское сельское поселение»
Мамадышского муниципального района**

Настоящее картографическое описание является описанием карты-схемы границы территории муниципального образования «Усалинское сельское поселение» (приложение 1 к Закону Республики Татарстан «Об установлении границ территорий и статусе муниципального образования «Мамадышский муниципальный район» и муниципальных образований в его составе»).

Усалинское сельское поселение граничит с Албайским, Катмышским, Нижнесульским, Никифоровским, Суньским сельскими поселениями и Рыбно-Слободским муниципальным районом.

Граница Усалинского сельского поселения по смежеству с Албайским сельским поселением проходит от узловой точки 30, расположенной в 1,9 км на юго-восток от села Большой Арташ на стыке границ Усалинского, Албайского и Никифоровского сельских поселений, ломаной линией на юго-запад 2,1 км по северо-западной границе лесных кварталов 42, 43 Шеморбашского участкового лесничества Государственного бюджетного учреждения Республики Татарстан «Камское лесничество», 1,1 км по сельскохозяйственным угодьям, 150 м по юго-восточной границе оврага, 200 м по сельскохозяйственным угодьям, пересекая обрыв, проходит 350 м вверх по течению реки Берсут до впадения в нее ручья, идет 2,4 км вверх по течению данного ручья, пересекая полосу отвода автодороги Усали – Албай, затем проходит на северо-запад 550 м по северо-восточной границе лесного квартала 4 до узловой точки 31, расположенной в 2,3 км на юго-запад от деревни Теплое Болото на стыке границ Усалинского, Албайского сельских поселений и Рыбно-Слободского муниципального района.

Граница Усалинского сельского поселения по смежеству с Никифоровским сельским поселением проходит от узловой точки 29, расположенной в 3,6 км на юго-запад от села Сартык на стыке границ Усалинского, Никифоровского и Суньского сельских поселений, на юго-запад 550 м по южной и юго-восточной границам лесных кварталов 65, 64 Абдинского участкового лесничества Государственного бюджетного учреждения Республики Татарстан «Кзыл-Юлдузское лесничество», 150 м по сельскохозяйственным угодьям, 500 м по юго-восточной границе лесного квартала 64, идет 3,2 км по юго-восточной границе лесного квартала 41 Шеморбашского участкового лесничества Государственного бюджетного учреждения Республики Татарстан «Камское лесничество» до узловой точки 30.

Граница Усалинского сельского поселения по смежеству с Суньским сельским

поселением проходит от узловой точки 46, расположенной в 2,2 км на запад от деревни Средняя Сунь на стыке границ Усалинского, Суньского и Нижнесуньского сельских поселений, на северо-запад 100 м по южной границе лесного квартала 11 Усалинского участкового лесничества Государственного бюджетного учреждения Республики Татарстан «Камское лесничество», пересекая пересыхающий ручей, 150 м по сельскохозяйственным угодьям, далее идет ломаной линией 5,0 км по южной, юго-западной и западной границам лесных кварталов 11, 10, 9, 6, пересекая полосу отвода автодороги «Москва – Уфа» – Усали – Верхняя Сунь, 50 м по сельскохозяйственным угодьям, затем проходит на северо-восток 100 м по сельскохозяйственным угодьям, 1,4 км по северной границе лесного квартала 6, далее идет ломаной линией на северо-восток 5,8 км по западной и северо-западной границам лесных кварталов 7, 3, 2, 1, затем проходит по сельскохозяйственным угодьям на запад 1,6 км, на северо-запад 500 м, пересекая ручей и его обрывистые берега, ломаной линией на северо-восток 850 м, пересекая овраг и ручьи, идет 200 м по западной границе обособленного участка лесного квартала 82, затем проходит по сельскохозяйственным угодьям на северо-восток 1,6 км и на север 900 м, идет 100 м по восточной границе лесной полосы, 150 м по сельскохозяйственным угодьям до узловой точки 29.

Граница Усалинского сельского поселения по смежеству с Нижнесуньским сельским поселением проходит от узловой точки 47, расположенной на реке Берсут в 900 м на восток от деревни Баскан на стыке границ Усалинского, Нижнесуньского и Катмышского сельских поселений, вниз по течению реки Берсут 2,0 км, далее идет на северо-восток 150 м по сельскохозяйственным угодьям, 150 м по северо-западной границе обособленного участка лесного квартала 85 Усалинского участкового лесничества Государственного бюджетного учреждения Республики Татарстан «Камское лесничество», 200 м по сельскохозяйственным угодьям, пересекая овраг, 50 м по массиву леса, 200 м по сельскохозяйственным угодьям, 1,8 км по юго-восточной границе лесной полосы, 400 м по сельскохозяйственным угодьям, 300 м по юго-восточной границе лесной полосы, 250 м по сельскохозяйственным угодьям, 250 м по юго-восточной границе лесной полосы, 50 м по сельскохозяйственным угодьям, пересекая пересыхающий ручей, до узловой точки 46.

Граница Усалинского сельского поселения по смежеству с Катмышским сельским поселением проходит от узловой точки 48, расположенной в 1,2 км на запад от деревни Баскан на стыке границ Усалинского, Катмышского сельских поселений и Рыбно-Слободского муниципального района, на северо-восток 50 м по сельскохозяйственным угодьям, 200 м по лесной полосе, 150 м по сельскохозяйственным угодьям, 250 м по юго-восточной границе лесной полосы, 250 м по сельскохозяйственным угодьям, 200 м по юго-восточной границе лесной полосы, далее идет по сельскохозяйственным угодьям на северо-восток 550 м, на юго-восток 750 м и на восток 700 м до реки Берсут, проходит 800 м вниз по течению данной реки до узловой точки 47.

Граница Усалинского сельского поселения по смежеству с Рыбно-Слободским муниципальным районом проходит от узловой точки 48 по границе Мамадышского муниципального района до узловой точки 31.

Приложение 34
к Закону Республики Татарстан
«Об установлении границ территорий и статусе
муниципального образования «Мамадышский
муниципальный район» и муниципальных
образований в его составе»

**Картографическое описание границы территории
муниципального образования «Шадчинское сельское поселение»
Мамадышского муниципального района**

Настоящее картографическое описание является описанием карты-схемы границы территории муниципального образования «Шадчинское сельское поселение» (приложение 1 к Закону Республики Татарстан «Об установлении границ территорий и статусе муниципального образования «Мамадышский муниципальный район» и муниципальных образований в его составе»).

Шадчинское сельское поселение граничит с Дюсьметьевским, Кемеш-Кульским, Куюк-Ерыксинским, Нижнешандерским и Олуязским сельскими поселениями.

Граница Шадчинского сельского поселения по смежеству с Кемеш-Кульским сельским поселением проходит от узловой точки 18, расположенной в 1,0 км на юго-запад от деревни Средний Шандер на стыке границ Шадчинского, Кемеш-Кульского и Нижнешандерского сельских поселений, на запад 1,0 км по южной границе лесного квартала 68 Кляушского участкового лесничества Государственного бюджетного учреждения Республики Татарстан «Мамадышское лесничество», 200 м по сельскохозяйственным угодьям и 200 м по южной границе лесного квартала 68, далее идет на северо-восток 900 м по западной границе лесного квартала 68, затем проходит по сельскохозяйственным угодьям на северо-восток 350 м, пересекая пересыхающий ручей и массив леса, на северо-запад 200 м и на юго-запад 150 м, далее идет ломаной линией на юго-запад 3,4 км по восточной границе лесных кварталов 66, 72, по сельскохозяйственным угодьям 200 м, затем проходит на северо-запад 150 м по сельскохозяйственным угодьям, ломаной линией 800 м по южной границе лесных кварталов 72, 71, по сельскохозяйственным угодьям 200 м, далее идет на юго-запад 200 м по южной границе лесного квартала 71, пересекая пересыхающий ручей, 50 м по сельскохозяйственным угодьям, 150 м по южной границе лесного квартала 71, затем проходит на запад 200 м по юго-восточной границе лесного квартала 70, по сельскохозяйственным угодьям 100 м, далее идет на юго-запад 100 м по юго-восточной границе лесного квартала 70, затем проходит по восточной границе лесного квартала 73 на юго-запад 150 м, на запад 150 м и на юго-восток 1,2 км, идет 600 м по северо-восточной границе лесного квартала 75, по сельскохозяйственным угодьям 300 м, проходит 1,7 км по северо-восточной границе лесного квартала 75, далее идет на запад 350 м по южной границе лесного квартала 75, проходит 150 м по сельскохозяйственным угодьям, 800 м по южной границе лесного квартала 75 до узловой точки 17, расположенной в 1,1 км на северо-восток от села Нижняя Кузгунча на стыке границ Шадчинского,

Кемеш-Кульского и Олуязского сельских поселений.

Граница Шадчинского сельского поселения по смежеству с Нижнешандерским сельским поселением проходит от узловой точки 19, расположенной на реке Шия в 600 м на северо-восток от деревни Каргали на стыке границ Шадчинского, Нижнешандерского и Куюк-Ерыксинского сельских поселений, вверх по течению реки Шия 2,3 км, далее идет по сельскохозяйственным угодьям на северо-запад 50 м и на северо-восток 100 м, пересекая полосу древесно-кустарниковой растительности, затем проходит на северо-запад 50 м по сельскохозяйственным угодьям, 250 м по юго-западной границе обособленного участка лесного квартала 4 Кляушского участкового лесничества Государственного бюджетного учреждения Республики Татарстан «Мамадышское лесничество», пересекая полосу отвода автодороги «Мамадыш – Кукмор» – Кляуш, 50 м по сельскохозяйственным угодьям, далее идет на юго-запад 50 м по сельскохозяйственным угодьям, 50 м по массиву древесно-кустарниковой растительности, 100 м по сельскохозяйственным угодьям, 150 м по юго-восточной границе болота, пересекая канаву, 400 м по сельскохозяйственным угодьям, затем проходит на северо-запад 500 м по сельскохозяйственным угодьям, 150 м по юго-западной границе обособленного участка лесного квартала 4, далее идет на север 450 м по сельскохозяйственным угодьям, пересекая дамбу и полосу отвода автодороги «Мамадыш – Кукмор» – Кляуш» – Шадчи, 150 м по кладбищу, затем проходит на северо-запад 750 м по сельскохозяйственным угодьям, 1,7 км по северо-восточной границе лесной полосы, 100 м по сельскохозяйственным угодьям, далее идет по сельскохозяйственным угодьям на юго-запад 850 м и на северо-запад 900 м, затем проходит на северо-восток 100 м по юго-восточной границе лесной полосы, ломаной линией 100 м по сельскохозяйственным угодьям до узловой точки 18.

Граница Шадчинского сельского поселения по смежеству с Куюк-Ерыксинским сельским поселением проходит от узловой точки 69, расположенной в 850 м на северо-запад от села Новый Кумазан на стыке границ Шадчинского, Куюк-Ерыксинского и Дюсьметьевского сельских поселений, на восток 700 м по южной, на северо-запад 2,0 км по северо-восточной, на запад 150 м по северной границам лесного квартала 11 Кумазанского участкового лесничества Государственного бюджетного учреждения Республики Татарстан «Мамадышское лесничество», далее идет на северо-запад ломаной линией 1,9 км по северо-восточной границе лесного квартала 3, затем проходит на северо-восток 900 м по юго-восточной границе лесной полосы, 4,1 км по сельскохозяйственным угодьям, пересекая полосу отвода автодороги «Мамадыш – Кукмор» – Кляуш, до узловой точки 19.

Граница Шадчинского сельского поселения по смежеству с Дюсьметьевским сельским поселением проходит от узловой точки 16, расположенной в 600 м на северо-восток от села Крещеная Ерыкса на стыке границ Шадчинского, Дюсьметьевского и Олуязского сельских поселений, ломаной линией на восток 2,1 км по южной границе лесных кварталов 7, 8 Кумазанского участкового лесничества Государственного бюджетного учреждения Республики Татарстан «Мамадышское лесничество», 100 м по южной границе массива леса, 100 м по сельскохозяйственным угодьям, 200 м по южной границе массива леса, по

сельскохозяйственным угодьям 300 м, идет на юго-восток ломаной линией 700 м по юго-западной границе массива леса, 850 м по лесному кварталу 9, проходит 200 м по сельскохозяйственным угодьям, 150 м по лесному кварталу 9, затем идет на северо-запад 900 м и на северо-восток 750 м по восточной границе данного лесного квартала, далее идет на восток 200 м, на юго-запад 450 м и на юго-восток 500 м по юго-западной границе лесного квартала 10, затем проходит ломаной линией на юг 550 м по данному лесному кварталу, затем проходит ломаной линией на юго-восток 100 м по сельскохозяйственным угодьям, ломаной линией 950 м по южной границе лесных кварталов 10, 11, идет 350 м по сельскохозяйственным угодьям, 500 м по южной границе лесного квартала 11 до узловой точки 69.

Граница Шадчинского сельского поселения по смежеству с Олуязским сельским поселением проходит от узловой точки 17 на юго-запад 30 м по восточной границе массива леса, далее идет по сельскохозяйственным угодьям на юго-запад 100 м, пересекая массив леса, на юго-восток 250 м, на восток 150 м и на юг 50 м до реки Шия, проходит 2,4 км вниз по течению данной реки, далее идет на юго-запад 800 м по сельскохозяйственным угодьям, 100 м по северо-западной границе лесного квартала 1 Кумазанского участкового лесничества Государственного бюджетного учреждения Республики Татарстан «Мамадышское лесничество», 150 м по сельскохозяйственным угодьям, затем проходит ломаной линией на юг 2,1 км по западной границе лесного квартала 1, пересекая полосу отвода автодороги «Мамадыш – Кукмор» – Ямашево, далее идет ломаной линией на запад 450 м по северной и на юг 2,1 км по западной границам основного лесного квартала 7 до узловой точки 16.

Приложение 35
к Закону Республики Татарстан
«Об установлении границ территорий и статусе
муниципального образования «Мамадышский
муниципальный район» и муниципальных
образований в его составе»

**Картографическое описание границы территории
муниципального образования «Шемяковское сельское поселение»
Мамадышского муниципального района**

Настоящее картографическое описание является описанием карты-схемы границы территории муниципального образования «Шемяковское сельское поселение» (приложение 1 к Закону Республики Татарстан «Об установлении границ территорий и статусе муниципального образования «Мамадышский муниципальный район» и муниципальных образований в его составе»).

Шемяковское сельское поселение граничит с Нижнетаканышским, Олуязским, Тавельским сельскими поселениями и Кукморским муниципальным районом.

Граница Шемяковского сельского поселения по смежеству с Нижнетаканышским сельским поселением проходит от узловой точки 13, расположенной в 650 м на юго-восток от села Нижний Таканыш на стыке границ

Шемяковского, Нижнетаканышского и Олуязского сельских поселений, на запад 1,1 км по южной границе лесной полосы, пересекая полосу отвода автодороги Ишкеево – Нижний Таканыш, 400 м по сельскохозяйственным угодьям, далее идет на северо-запад 1,2 км по сельскохозяйственным угодьям, 50 м по юго-западной границе лесной полосы, 2,0 км по северо-восточной границе лесных кварталов 374, 373 Мешербашского участкового лесничества Государственного бюджетного учреждения Республики Татарстан «Сабинское лесничество», затем проходит на юго-запад 1,1 км по северо-западной границе лесного квартала 373, далее идет на северо-запад 400 м по северо-восточной границе лесной полосы до узловой точки 7, расположенной в 1,2 км на северо-восток от деревни Старая Чабья на стыке границ Шемяковского, Нижнетаканышского сельских поселений и Кукморского муниципального района.

Граница Шемяковского сельского поселения по смежеству с Олуязским сельским поселением проходит от узловой точки 14, расположенной в 1,7 км на северо-восток от села Тавели на стыке границ Шемяковского, Олуязского и Тавельского сельских поселений, на север 50 м по сельскохозяйственным угодьям, 50 м по западной границе обособленного участка лесного квартала 56 Кумазанского участкового лесничества Государственного бюджетного учреждения Республики Татарстан «Мамадышское лесничество», 150 м по сельскохозяйственным угодьям, пересекая овраг, 200 м по днищу оврага, далее идет 1,0 км вниз по течению пересыхающего ручья, затем проходит по сельскохозяйственным угодьям на северо-восток 30 м, пересекая обрывистый берег ручья, на северо-запад 500 м, пересекая ручей, на северо-восток 650 м, пересекая ручей, на северо-запад 100 м до реки Шия, идет 3,4 км вниз по течению данной реки до слияния ее с рекой Баш-Арбаши, проходит 350 м вверх по течению данной реки, далее идет по сельскохозяйственным угодьям на северо-запад 250 м и на северо-восток 50 м, по кладбищу 150 м, затем проходит на север 650 м по сельскохозяйственным угодьям до узловой точки 13.

Граница Шемяковского сельского поселения по смежеству с Тавельским сельским поселением проходит от узловой точки 6, расположенной в 650 м на северо-запад от села Чаксы на стыке границ Шемяковского, Тавельского сельских поселений и Кукморского муниципального района, ломаной линией по сельскохозяйственным угодьям на северо-восток 500 м, пересекая массив леса, на юго-восток 400 м, на северо-восток 450 м, на юго-восток 200 м, на северо-восток 200 м, на юго-восток 150 м, на юго-запад 300 м и на юго-восток 750 м, далее идет на юг 50 м по западной границе обособленного участка лесного квартала 55 Кумазанского участкового лесничества Государственного бюджетного учреждения Республики Татарстан «Мамадышское лесничество», по сельскохозяйственным угодьям 150 м, затем проходит на юго-восток 300 м по сельскохозяйственным угодьям, 100 м по юго-западной границе лесного квартала 13 Абдинского участкового лесничества Государственного бюджетного учреждения Республики Татарстан «Кзыл-Юлдузское лесничество», далее идет по сельскохозяйственным угодьям на северо-восток 300 м и на юго-восток 100 м до реки Чаксы, проходит 1,8 км вниз по течению данной реки, далее идет на юго-восток 150 м по сельскохозяйственным угодьям до пересыхающего ручья, проходит 1,1 км вниз по течению данного ручья до впадения его в реку Чаксы, идет 1,6 км вниз по течению

данной реки до канавы, затем проходит 250 м по канаве до реки Шия, идет 400 м вниз по течению данной реки до пересыхающего ручья, проходит 300 м вверх по течению данного ручья, пересекая полосу отвода автодороги Ишкеево – Нижний Таканыш, затем идет ломаной линией на юго-восток 600 м по северо-восточной границе обособленного участка лесного квартала 58 Кумазанского участкового лесничества Государственного бюджетного учреждения Республики Татарстан «Мамадышское лесничество», 50 м по юго-западной границе обособленного участка лесного квартала 55, далее проходит по сельскохозяйственным угодьям на юго-восток 250 м и на северо-восток 150 м, затем идет на восток 150 м по лесным посадкам, 500 м по сельскохозяйственным угодьям до узловой точки 14.

Граница Шемяковского сельского поселения по смежеству с Кукморским муниципальным районом проходит от узловой точки 6 по границе Мамадышского муниципального района до узловой точки 7.

Приложение 36
к Закону Республики Татарстан
«Об установлении границ территорий и статусе
муниципального образования «Мамадышский
муниципальный район» и муниципальных
образований в его составе»

**Картографическое описание границы территории
муниципального образования «Якинское сельское поселение»
Мамадышского муниципального района**

Настоящее картографическое описание является описанием карты-схемы границы территории муниципального образования «Якинское сельское поселение» (приложение 1 к Закону Республики Татарстан «Об установлении границ территорий и статусе муниципального образования «Мамадышский муниципальный район» и муниципальных образований в его составе»).

Якинское сельское поселение граничит с Малокирменским, Нижнесуньским, Омарским, Среднекирменским, Уразбахтинским, Урманчеевским сельскими поселениями и Чистопольским муниципальным районом.

Граница Якинского сельского поселения по смежеству с Малокирменским сельским поселением проходит от узловой точки 44, расположенной в 1,4 км на северо-запад от села Нижние Яки на стыке границ Якинского, Малокирменского и Нижнесуньского сельских поселений, на северо-восток 850 м по сельскохозяйственным угодьям, пересекая массив леса, 100 м по юго-восточной границе лесной полосы, 50 м по сельскохозяйственным угодьям, 650 м по юго-восточной границе лесной полосы, пересекая полосу отвода профилированной автодороги, соединяющей села Нижние Яки и Верхние Яки, 200 м по сельскохозяйственным угодьям, пересекая реку Омарка, 1,0 км по юго-восточной границе обособленного участка лесного квартала 86 Нурминского участкового лесничества Государственного бюджетного учреждения Республики Татарстан

«Мамадышское лесничество», ломаной линией 1,1 км по сельскохозяйственным угодьям, затем идет на северо-запад 50 м по юго-западной границе лесного квартала 76, далее проходит по сельскохозяйственным угодьям 150 м на северо-запад, 50 м на северо-восток, 400 м по северо-западной границе лесного квартала 76, затем идет на северо-запад 50 м, пересекая полосу отвода профилированной автодороги, соединяющей села Верхние Яки и Средние Кирмени, ломаной линией 1,6 км по юго-западной границе лесных кварталов 75, 73, пересекая пересыхающий ручей, далее проходит на север 700 м по западной границе лесного квартала 73, затем идет на северо-запад 800 м по юго-западной, пересекая пересыхающий ручей, на северо-восток 250 и на север 800 м по западным границам лесного квартала 72, далее проходит на северо-восток ломаной линией 2,1 км по северо-западной и западной границам лесных кварталов 72, 70, затем идет на юго-восток 1,3 км по северо-восточной границе лесных кварталов 70, 71, далее проходит на юг 1,1 км по восточной границе лесного квартала 71, затем идет на юго-восток ломаной линией 600 м по северо-восточной границе лесного квартала 74 до узловой точки 43, расположенной в 2,4 км на юго-запад от деревни Нурма на стыке границ Якинского, Малокирменского и Среднекирменского сельских поселений.

Граница Якинского сельского поселения по смежеству со Среднекирменским сельским поселением проходит от узловой точки 42, расположенной в 3,6 км на запад от села Русские Кирмени на стыке границ Якинского, Среднекирменского и Уразбахтинского сельских поселений, на север 200 м по восточной границе лесного квартала 82 Нурминского участкового лесничества Государственного бюджетного учреждения Республики Татарстан «Мамадышское лесничество», затем идет на северо-запад ломаной линией 5,3 км по северо-восточной границе лесных кварталов 82, 80, 79, 77, 76, пересекая пересыхающий ручей и полосу отвода федеральной автодороги Москва – Уфа, 50 м по сельскохозяйственным угодьям, пересекая полосу отвода профилированной автодороги, соединяющей села Верхние Яки и Средние Кирмени, 450 м по восточной границе лесного квартала 75, далее проходит на северо-восток 700 м по восточной и юго-восточной границам лесных кварталов 75, 74, затем идет на северо-запад 650 м, на северо-восток 400 м, на северо-запад 300 м по северо-восточной границе лесного квартала 74 до узловой точки 43.

Граница Якинского сельского поселения по смежеству с Уразбахтинским сельским поселением проходит от узловой точки 42 на юг 850 м по восточной границе лесных кварталов 82, 85 Нурминского участкового лесничества Государственного бюджетного учреждения Республики Татарстан «Мамадышское лесничество», на запад ломаной линией 1,1 км по юго-восточной границе лесного квартала 85, затем идет на юго-запад 100 м по сельскохозяйственным угодьям, ломаной линией 1,4 км по юго-восточной границе лесного квартала 85, далее проходит на северо-запад ломаной линией 1,0 км по юго-западной границе лесных кварталов 85, 84, затем идет на юго-запад ломаной линией 900 м по сельскохозяйственным угодьям, 50 м по юго-восточной границе обособленного участка лесного квартала 77 Усалинского участкового лесничества Государственного бюджетного учреждения Республики Татарстан «Камское лесничество», 50 м по сельскохозяйственным угодьям, далее проходит на юго-восток 300 м по северо-восточной границе обособленного участка лесного квартала

77, по сельскохозяйственным угодьям 1,2 км, идет 350 м по днищу оврага, 100 м по северо-восточной границе массива древесно-кустарниковой растительности, 100 м по юго-западной границе обособленного участка лесного квартала 38В Нурминского участкового лесничества Государственного бюджетного учреждения Республики Татарстан «Мамадышское лесничество», 1,7 км вниз по течению пересыхающего ручья до реки Омарка, затем проходит 1,3 км вверх по течению данной реки до впадения пересыхающего ручья, затем проходит 1,0 км вверх по течению данного ручья, далее идет на юг 150 м по массиву древесно-кустарниковой растительности, 200 м по западной границе обрыва, затем проходит на юго-запад 100 м по сельскохозяйственным угодьям, 1,0 км по юго-восточной границе обособленного участка лесного квартала 81 Усалинского участкового лесничества Государственного бюджетного учреждения Республики Татарстан «Камское лесничество», 30 м по сельскохозяйственным угодьям до узловой точки 54, расположенной в 3,0 км на юго-восток от села Дигитли на стыке границ Якинского, Уразбахтинского и Омарского сельских поселений.

Граница Якинского сельского поселения по смежеству с Омарским сельским поселением проходит от узловой точки 67, расположенной в акватории Куйбышевского водохранилища в 2,4 км на юг от села Покровское на стыке границ Якинского, Омарского сельских поселений и Чистопольского муниципального района, на северо-запад 1,4 км по акватории Куйбышевского водохранилища, далее идет на запад 950 м по берегу данного водохранилища, затем проходит на северо-восток ломаной линией 750 м по сельскохозяйственным угодьям, пересекая болото и массив древесно-кустарниковой растительности, 100 м по юго-восточной границе массива древесно-кустарниковой растительности, 100 м по сельскохозяйственным угодьям, ломаной линией 1,1 км по северо-западной границе лесного квартала 55 Берсутского участкового лесничества Государственного бюджетного учреждения Республики Татарстан «Камское лесничество», далее идет 4,2 км вверх по течению реки Заборная, затем проходит 4,3 км вверх по течению ручья, далее идет на север 350 м по сельскохозяйственным угодьям до ручья, пересекая прибрежные массивы древесно-кустарниковой растительности, идет 600 м вверх по течению данного ручья до впадения в него пересыхающего ручья, проходит 2,1 км вверх по течению пересыхающего ручья, затем идет на северо-запад 150 м по сельскохозяйственным угодьям, 250 м по восточной границе обособленного участка лесного квартала 71 до пересыхающего ручья, далее проходит 1,5 км вниз по течению пересыхающего ручья до слияния с другим пересыхающим ручьем, затем идет 1,3 км вверх по течению пересыхающего ручья, далее проходит на восток 1,4 км по сельскохозяйственным угодьям, затем идет 1,9 км вниз по течению ручья, далее проходит на северо-восток 300 м по сельскохозяйственным угодьям, 100 м по юго-восточной границе массива леса, 30 м по сельскохозяйственным угодьям до узловой точки 54.

Граница Якинского сельского поселения по смежеству с Урманчеевским сельским поселением проходит от узловой точки 51, расположенной в 3,1 км на юго-запад от села Дигитли на стыке границ Якинского, Урманчеевского и Нижнесуньского сельских поселений, на юго-запад 550 м, на юг 500 м по юго-восточной границе лесного квартала 70 Усалинского участкового лесничества

Государственного бюджетного учреждения Республики Татарстан «Камское лесничество», на юго-восток 500 м по северо-восточной, на юг 1,0 км по восточной границам лесного квартала 72, затем идет на юго-запад ломаной линией 200 м по сельскохозяйственным угодьям, 500 м по юго-восточной границе лесного квартала 73, по сельскохозяйственным угодьям 100 м и 50 м по юго-восточной границе лесного квартала 73, далее проходит на юго-восток 1,3 км по северо-восточной границе лесных кварталов 11, 12 Берсутского участкового лесничества Государственного бюджетного учреждения Республики Татарстан «Камское лесничество», затем идет на юго-запад 1,5 км по восточной и юго-восточной границам лесных кварталов 12, 11, 19, по сельскохозяйственным угодьям 250 м и 150 м по восточной границе лесного квартала 19, далее проходит на юго-восток 950 м по восточной и северо-восточной границам лесных кварталов 19, 28, затем идет на северо-восток 200 м по северо-восточной границе лесного квартала 28, далее проходит на юг 100 м по сельскохозяйственным угодьям, ломаной линией 500 м по восточной границе лесного квартала 28 до пересыхающего ручья, идет вниз по его течению 250 м до реки Малый Берсут, проходит 4,3 км вниз по течению данной реки, затем идет на северо-восток 1,1 км по северо-западной границе лесного квартала 53, далее проходит на юго-восток 950 м по северо-восточной границе лесных кварталов 53, 54, затем идет на восток 1,5 км по северо-восточной, на юг 250 м по восточной и на запад 1,7 км по южной границам лесного квартала 54, далее проходит на северо-запад 1,3 км по юго-западной границе лесных кварталов 54, 53, по осыпям 50 м до берега Куйбышевского водохранилища, затем идет на юго-запад 950 м по акватории данного водохранилища до узловой точки 68, расположенной в акватории Куйбышевского водохранилища в 1,0 км на юг от поселка Сухой Берсут на стыке границ Якинского, Урманчеевского сельских поселений и Чистопольского муниципального района.

Граница Якинского сельского поселения по смежеству с Нижнесульским сельским поселением проходит от узловой точки 44 на юг 300 м по восточной границе лесного квартала 43 Усалинского участкового лесничества Государственного бюджетного учреждения Республики Татарстан «Камское лесничество», 100 м по сельскохозяйственным угодьям, пересекая полосу отвода федеральной автодороги Москва – Уфа, 1,4 км по восточной границе лесных кварталов 43, 47, 48, далее идет на юго-восток 150 м по сельскохозяйственным угодьям, 1,3 км по северо-восточной границе лесных кварталов 48, 50, затем проходит на юг 150 м по восточной, на запад 1,5 км по южной, на северо-запад 800 м по юго-западной границам лесного квартала 50, пересекая реку Дигитлинка, далее идет на юго-запад ломаной линией 1,3 км по юго-восточной границе лесных кварталов 49, 52, по сельскохозяйственным угодьям 50 м, ломаной линией 1,8 км по юго-восточной границе лесных кварталов 52, 54, пересекая пересыхающий ручей, затем проходит на юго-восток ломаной линией 1,9 км по северо-восточной и восточной границам лесных кварталов 59, 62, далее идет на юго-запад ломаной линией 1,2 км по юго-восточной и восточной границам лесных кварталов 62, 64, затем проходит на запад 400 м по южной границе лесного квартала 64, далее идет на юг ломаной линией 1,0 км по восточной границе лесного квартала 67 до узловой точки 51.

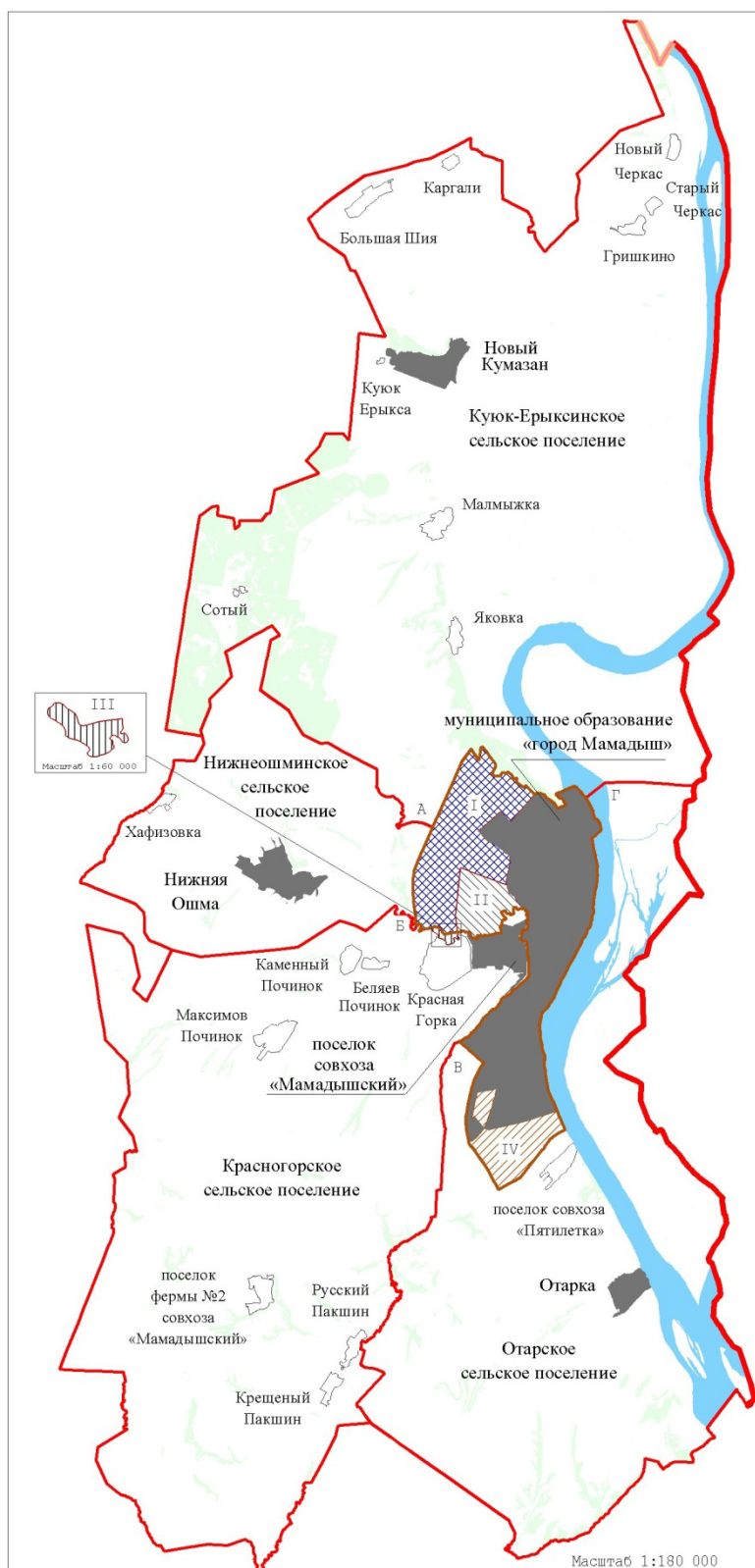
Граница Якинского сельского поселения по смежеству с Чистопольским муниципальным районом проходит от узловой точки 67 по границе Мамадышского муниципального района до узловой точки 68.».

Статья 3

Настоящий Закон вступает в силу со дня его официального опубликования.














Президент
Республики Татарстан

Карта-схема
 границ муниципальных образований
 с учетом изменений



Приложение 1
 к Закону Республики Татарстан
 «Об изменении границ территорий отдельных
 муниципальных образований и внесении
 изменений в Закон Республики Татарстан
 «Об установлении границ территорий и
 статусе муниципального образования
 «Мамадышский муниципальный район» и
 муниципальных образований в его составе»

Условные обозначения

-  - граница Республики Татарстан
-  - граница Мамадышского муниципального района
-  - границы муниципальных образований
-  А-Б - смежная граница Нижнеошминского сельского поселения и муниципального образования «город Мамадыш»
-  Б-В - смежная граница Красногорского сельского поселения и муниципального образования «город Мамадыш»
-  В-Г - смежная граница Отарского сельского поселения и муниципального образования «город Мамадыш»
-  А-Г - смежная граница Куюк-Ерыксинского сельского поселения и муниципального образования «город Мамадыш»
-  - административные центры поселений
-  - населенные пункты
-  I - территория Нижнеошминского сельского поселения Мамадышского муниципального района, включаемая в состав территории муниципального образования «город Мамадыш» Мамадышского муниципального района
-  II - территория Красногорского сельского поселения Мамадышского муниципального района, включаемая в состав территории муниципального образования «город Мамадыш» Мамадышского муниципального района
-  III - территория Нижнеошминского сельского поселения Мамадышского муниципального района, включаемая в состав территории Красногорского сельского поселения Мамадышского муниципального района
-  IV - территория Отарского сельского поселения Мамадышского муниципального района, включаемая в состав территории муниципального образования «город Мамадыш» Мамадышского муниципального района

Карта-схема

границ муниципальных образований
с учетом изменений

Приложение 2
к Закону Республики Татарстан
«Об изменении границ территорий отдельных
муниципальных образований и внесении
изменений в Закон Республики Татарстан
«Об установлении границ территорий и
статусе муниципального образования
«Мамадышский муниципальный район» и
муниципальных образований в его составе»

