ВЕДОМОСТИ ГОСУДАРСТВЕННОГО СОВЕТА ТАТАРСТАНА

№ 12
декабрь
(VIII часть)
2014

ОФИЦИАЛЬНОЕ ИЗДАНИЕ ГОСУДАРСТВЕННОГО
СОВЕТА РЕСПУБЛИКИ ТАТАРСТАН
КАЗАНЬ
2014

ВЕДОМОСТИ ГОСУДАРСТВЕННОГО СОВЕТА ТАТАРСТАНА:

Официальное издание Государственного Совета Республики Татарстан

Формат 60x84 1/16. Тираж 65 экз.

© Государственный Совет Республики Татарстан, 2014 г.

Содержание

I

ЗАКОНЫ РЕСПУБЛИКИ ТАТАРСТАН

1381. *Закон Республики Татарстан* «Об изменении границ территорий отдельных муниципальных образований и внесении изменений в Закон Республики Татарстан «Об установлении границ территорий и статусе муниципального образования «Тюлячинский муниципальный район» и муниципальных образований в его составе» 4

1382. *Закон Республики Татарстан* «Об изменении границ территорий отдельных муниципальных образований и внесении изменений в Закон Республики Татарстан «Об установлении границ территорий и статусе муниципального образования «Алексеевский муниципальный район» и муниципальных образований в его составе» 47

1383. *Закон Республики Татарстан* «О внесении изменений в Закон Республики Татарстан «Об установлении границ территорий и статусе муниципального образования «Нижнекамский муниципальный район» и муниципальных образований в его составе» 118

I
ЗАКОНЫ РЕСПУБЛИКИ ТАТАРСТАН

ЗАКОН РЕСПУБЛИКИ ТАТАРСТАН

1381. Об изменении границ территорий отдельных муниципальных образований и внесении изменений в Закон Республики Татарстан «Об установлении границ территорий и статусе муниципального образования «Тюлячинский муниципальный район» и муниципальных образований в его составе»

Принят
Государственным Советом
Республики Татарстан
24 декабря 2014 года

Статья 1

Изменить границы территорий муниципальных образований «Большеметескинское сельское поселение», «Верхнекибякозинское сельское поселение» и «Тюлячинское сельское поселение», входящих в состав Тюлячинского муниципального района, согласно приложению 1 к настоящему Закону.

Статья 2

Внести в Закон Республики Татарстан от 31 января 2005 года № 43-ЗРТ «Об установлении границ территорий и статусе муниципального образования «Тюлячинский муниципальный район» и муниципальных образований в его составе» (Ведомости Государственного Совета Татарстана, 2005, № 1 (III часть); 2008, № 12 (VIII часть); 2010, № 5 (I часть); 2011, № 4 (I часть) изменения согласно приложению 2 к настоящему Закону.

Статья 3

Настоящий Закон вступает в силу со дня его официального опубликования.

Президент Республики Татарстан Р.Н. Минниханов

Казань, Кремль
30 декабря 2014 года
№ 146-ЗРТ

Приложение 1
к Закону Республики Татарстан
«Об изменении границ территорий отдельных муниципальных образований и внесении изменений в Закон Республики Татарстан «Об установлении границ территорий и статусе муниципального образования «Тюлячинский муниципальный район» и муниципальных образований в его составе»

Карта-схема

границ муниципальных образований с учетом изменений

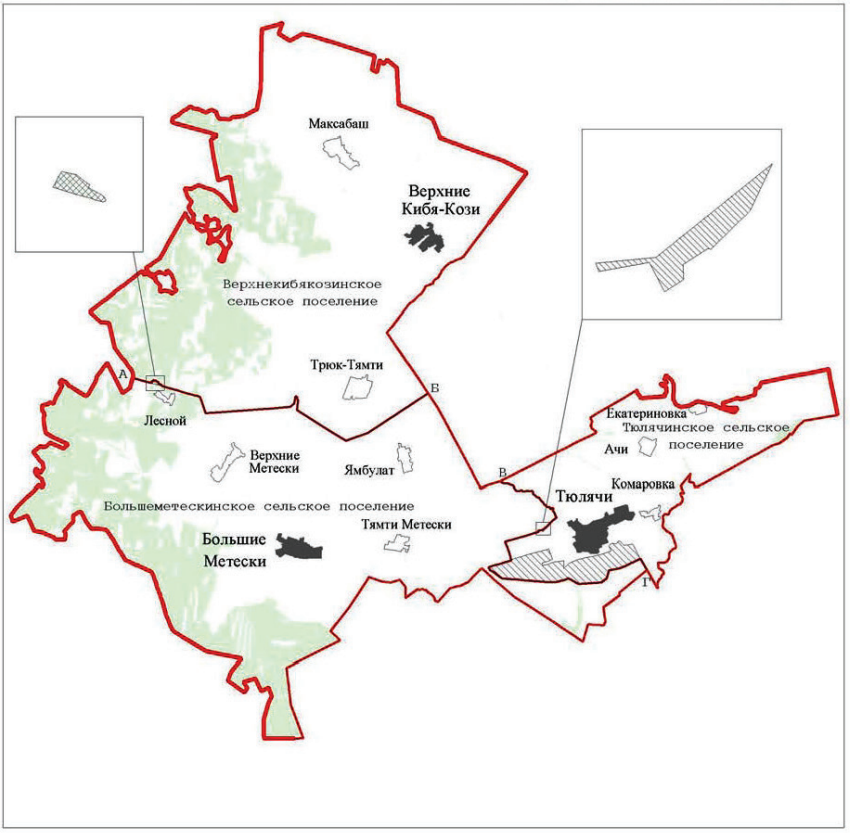

Условные обозначения

- граница Тюлячинского муниципального района
- границы муниципальных образований
- А-Б смежная граница Большеметескинского сельского поселения и Верхнекибякозинского сельского поселения
- В-Г смежная граница Большеметескинского сельского поселения и Тюлячинского сельского поселения
- административные центры поселений
- населенные пункты
- территория Верхнекибякозинского сельского поселения Тюлячинского муниципального района, включаемая в состав территории Большеметескинского сельского поселения Тюлячинского муниципального района
- территория Большеметескинского сельского поселения Тюлячинского муниципального района, включаемая в состав территории Тюлячинского сельского поселения Тюлячинского муниципального района

Приложение 2
к Закону Республики Татарстан
«Об изменении границ территорий
отдельных муниципальных
образований и внесении изменений
в Закон Республики Татарстан
«Об установлении границ территорий
и статусе муниципального образования
«Тюлячинский муниципальный район»
и муниципальных образований в его составе»

Изменения, вносимые в Закон Республики Татарстан от 31 января 2005 года № 43-ЗРТ «Об установлении границ территорий и статусе муниципального образования «Тюлячинский муниципальный район» и муниципальных образований в его составе»

Приложения 1 — 15 изложить в следующей редакции:

«Приложение 1
к Закону Республики Татарстан
«Об установлении границ территорий
и статусе муниципального образования
«Тюлячинский муниципальный район»
и муниципальных образований в его составе»

Карта-схема

границ муниципальных образований, входящих в состав муниципального образования «Тюлячинский муниципальный район»

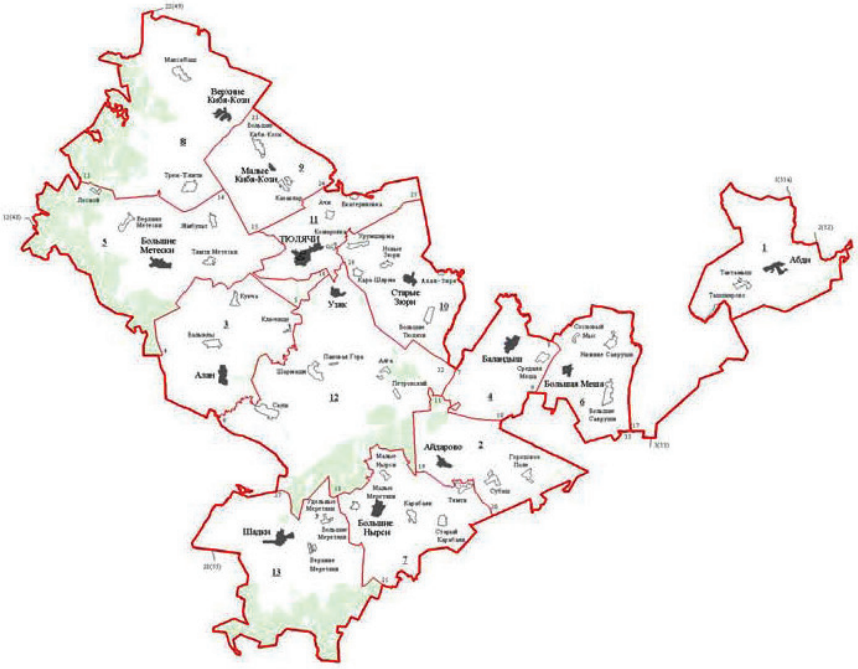

Условные обозначения

- граница муниципального района
- 18 - номер узловой точки
- 10 - границы поселений и их номера
- населенные пункты
- административный центр муниципального района
- административный центр поселения

Описание смежных границ муниципального района

12(48)-22(49)	- Арский муниципальный район
22(49)-1(51а)	- Сабинский муниципальный район
1(51а)-2(52)	- Кукморский муниципальный район
2(52)-3(53)	- Мамадышский муниципальный район
3(53)-28(55)	- Рыбно-Слободский муниципальный район
28(55)-12(48)	- Пестречинский муниципальный район

Сельские поселения, входящие в состав муниципального образования «Тюлячинский муниципальный район»

№ на карте-схеме	Муниципальное образование
1	Абдинское сельское поселение
2	Айдаровское сельское поселение
3	Аланское сельское поселение
4	Баландышское сельское поселение
5	Большеметескинское сельское поселение
6	Большемешское сельское поселение
7	Большенырсинское сельское поселение
8	Верхнекибякозинское сельское поселение
9	Малокибякозинское сельское поселение
10	Старозюринское сельское поселение
11	Тюлячинское сельское поселение
12	Узякское сельское поселение
13	Шадкинское сельское поселение

Приложение 2
к Закону Республики Татарстан
«Об установлении границ территорий и статусе
муниципального образования «Тюлячинский
муниципальный район» и муниципальных
образований в его составе»

Картографическое описание границы территории муниципального образования «Тюлячинский муниципальный район»

Настоящее картографическое описание является описанием карты-схемы границ территории муниципального образования «Тюлячинский муниципальный район» (приложение 1 к Закону Республики Татарстан «Об установлении границ территорий и статусе муниципального образования «Тюлячинский муниципальный район» и муниципальных образований в его составе»).

Тюлячинский муниципальный район граничит с Арским, Кукморским, Мамадышским, Рыбно-Слободским, Сабинским и Пестречинским муниципальными районами.

Граница муниципального образования «Тюлячинский муниципальный район» по смежеству с муниципальным образованием «Рыбно-Слободский муниципальный район» проходит от узловой точки 3(53), расположенной в 3,5 км на юго-восток от села Большие Савруши на стыке границ Тюлячинского, Рыбно-Слободского и Мамадышского муниципальных районов, по лесному кварталу 40 Тюлячинского участкового лесничества Государственного бюджетного учреждения Республики Татарстан «Кзыл-Юлдузское лесничество» на запад 550 м, на север 450 м, на запад 50 м, по сельскохозяйственным угодьям 300 м, далее идет 500 м по лесному кварталу 40, затем проходит на север 4 м по лесному кварталу 39 и идет на запад 400 м по северной границе данного лесного квартала, 50 м по сельскохозяйственным угодьям, 100 м по северной границе лесного квартала 39, по сельскохозяйственным угодьям 300 м и на юго-восток 100 м, ломаной линией на юг 400 м по северо-западной границе лесного квартала 39, на юго-запад 350 м по сельскохозяйственным угодьям, на северо-запад 250 м по западной границе лесного квартала 39, пересекая ручей, по сельскохозяйственным угодьям 150 м, ломаной линией 200 м по западной границе лесного квартала 39, по сельскохозяйственным угодьям на юго-запад 350 м, далее идет 450 м по северо-западной границе лесного квартала 38, по сельскохозяйственным угодьям 100 м, затем проходит 800 м по северо-западной границе лесного квартала 38, ломаной линией на северо-запад 100 м по сельскохозяйственным угодьям, 1,4 км по северо-восточной границе лесного квартала 37, далее идет на северо-восток 450 м по юго-восточной и на северо-запад 800 м по восточной границам лесного квартала 33, ломаной линией 1,6 км по сельскохозяйственным угодьям на северо-запад и ломаной линией 1,1 км на юго-восток, ломаной линией 150 м по западной границе лесного квартала 33, затем проходит на север 50 м по сельскохозяйственным угодьям, 50 м по западной границе лесного квартала 33, по сельскохозяйственным угодьям 50 м, далее идет ломаной линией на северо-восток 50 м по западной границе лесного квартала 33, по сельскохозяйственным угодьям 50 м, ломаной линией на северо-запад 50 м по западной границе лесного квартала 33, по сельскохозяйственным угодьям 150 м, затем проходит 400 м по северо-западной границе лесного квартала 33 и на север ломаной линией 550 м по восточной границе лесного квартала 30, далее идет на запад 1,0 км по северной границе лесного квартала 30, по сельскохозяйственным угодьям 100 м, идет 50 м по северной границе лесного квартала 30, затем проходит на юг 300 м по западной границе лесного квартала 30, на юго-запад ломаной линией 200 м по сельскохозяйственным

угодьям, 300 м по западной границе лесного квартала 30, далее идет ломаной линией 3,3 км по северо-западной и западной границам лесных кварталов 30, 32, 29, на юго-восток 2,2 км по юго-западной и южной границам лесных кварталов 29, 34, по сельскохозяйственным угодьям 450 м, затем проходит 1,8 км по юго-западной границе лесных кварталов 34, 36, по сельскохозяйственным угодьям 200 м, далее идет 350 м по северо-восточной границе обособленного участка лесного квартала 89, по сельскохозяйственным угодьям 100 м, проходит 200 м по северо-восточной границе обособленного участка лесного квартала 89, по сельскохозяйственным угодьям 150 м, далее идет 150 м по северо-восточной границе обособленного участка лесного квартала 89, по сельскохозяйственным угодьям 250 м, проходит 750 м по северо-восточной границе обособленного участка лесного квартала 89, на юго-запад ломаной линией 11,4 км по северо-западной, западной и юго-западной границам лесных кварталов 50, 61, 67, 71, 72, 81, 83, по сельскохозяйственным угодьям 50 м, ломаной линией 650 м по северо-западной границе лесного квартала 83, далее идет на юго-восток 750 м по западной границе лесного квартала 83, на юго-запад 2,6 км по северо-западной границе лесных кварталов 1, 2 Арышского участкового лесничества Государственного бюджетного учреждения Республики Татарстан «Кзыл-Юлдузское лесничество», затем проходит ломаной линией на северо-запад 200 м по сельскохозяйственным угодьям, пересекая овраг, далее идет 200 м по северо-западной границе лесного квартала 7, по сельскохозяйственным угодьям 200 м, затем проходит 50 м по северо-восточной границе лесного квартала 6, по сельскохозяйственным угодьям 150 м, ломаной линией идет на юго-запад 2,1 км по северной и северо-западной границам лесных кварталов 6, 5, ломаной линией на юг по западной границе лесных кварталов 5, 12, затем проходит на юго-запад ломаной линией 50 м по сельскохозяйственным угодьям, ломаной линией на юг 450 м по юго-западной границе лесного квартала 12 и по северной границе лесного квартала 11, пересекая полосу отвода федеральной автодороги Москва — Уфа, далее идет по сельскохозяйственным угодьям на юго-запад 100 м, ломаной линией 100 м по северо-западной границе лесного квартала 11, по сельскохозяйственным угодьям 50 м, ломаной линией на северо-запад 950 м по северо-западной и северо-восточной границам лесных кварталов 11, 10, идет 100 м, пересекая полосу отвода федеральной автодороги Москва — Уфа, затем проходит ломаной линией на запад 450 м по северной границе лесного квартала 10, вновь пересекая полосу отвода федеральной автодороги Москва — Уфа, ломаной линией на юго-запад 400 м по сель-

скохозяйственным угодьям, далее идет ломаной линией на юго-запад 1,7 км по западной границе лесных кварталов 10, 17 и обособленного участка лесного квартала 69, проходит 350 м по северо-восточной границе лесного квартала 49, идет ломаной линией на юго-запад 500 м по сельскохозяйственным угодьям, пересекая полосу отвода автодороги «Москва — Уфа» — Новый Арыш, ломаной линией 800 м по юго-восточной, южной и юго-западной границам лесного квартала 49, по сельскохозяйственным угодьям на северо-запад 50 м, затем проходит ломаной линией 3,9 км по восточной, юго-восточной и южной границам лесных кварталов 49, 56, пересекая ручей, далее идет на юг 200 м по сельскохозяйственным угодьям, ломаной линией на юго-восток 600 м по северо-восточной границе лесного квартала 62, на юго-запад 150 м по лесным посадкам, ломаной линией на юго-запад 2,8 км по восточной, юго-восточной и южной границам лесных кварталов 62, 67, пересекая ручей, затем проходит на запад 100 м по сельскохозяйственным угодьям, на юго-запад 50 м по плотине пруда, далее идет 550 м по пруду на северо-запад, 1,4 км вверх по течению реки Носовка до устья пересыхающего ручья, проходит вверх по течению данного ручья 100 м, идет ломаной линией на юго-запад 3,5 км по юго-восточной, южной и юго-западной границам лесных кварталов 60, 53, 52, 59 Арышского участкового лесничества Государственного бюджетного учреждения Республики Татарстан «Кзыл-Юлдузское лесничество» и на запад 1,1 км по обособленному лесному кварталу 64 Рыбно-Слободского участкового лесничества Государственного бюджетного учреждения Республики Татарстан «Кзыл-Юлдузское лесничество», затем проходит ломаной линией на север 400 м по западной границе данного обособленного участка лесного квартала, пересекая пересыхающий ручей, идет на северо-запад 50 м по сельскохозяйственным угодьям, 1,2 км по юго-западной границе лесного квартала 59 Арышского участкового лесничества Государственного бюджетного учреждения Республики Татарстан «Кзыл-Юлдузское лесничество», по сельскохозяйственным угодьям на юго-запад 650 м и на юго-восток 600 м, проходит 350 м по юго-восточной границе лесного квартала 63, по сельскохозяйственным угодьям ломаной линией на юг 200 м и на запад 200 м, далее идет ломаной линией на северо-запад 1,7 км по юго-западной и западной границам лесного квартала 63, на запад 850 м по сельскохозяйственным угодьям, затем проходит на север 200 м по западной и на северо-восток 1,2 км по северо-западной границам лесного квартала 57, по сельскохозяйственным угодьям 100 м, далее идет ломаной линией 2,0 км по северо-западной границе лесных кварталов 57, 58, 50, на северо-

запад 100 м по сельскохозяйственным угодьям, пересекая полосу отвода федеральной автодороги Москва – Уфа, 100 м по западной границе лесных посадок, затем проходит ломаной линией на север 1,0 км по западной границе лесных кварталов 50, 44, ломаной линией на северо-запад 1,5 км по южной, западной и северо-западной границам лесного квартала 42, далее идет на северо-восток 250 м по северо-западной границе лесных посадок, ломаной линией на север 1,1 км по западной границе лесного квартала 43, по сельскохозяйственным угодьям на северо-запад 950 м, на северо-восток 350 м и вновь на северо-запад 150 м, пересекая овраг, проходит 100 м по северной границе обособленного участка лесного квартала 151 Рыбно-Слободского участкового лесничества Государственного бюджетного учреждения Республики Татарстан «Кзыл-Юлдузское лесничество», далее идет по сельскохозяйственным угодьям 1,7 км до узловой точки 28(55), расположенной в 3,9 км на запад от села Шадки на стыке границ Тюлячинского, Рыбно-Слободского и Пестречинского муниципальных районов.

Граница муниципального образования «Тюлячинский муниципальный район» по смежеству с муниципальным образованием «Пестречинский муниципальный район» проходит от узловой точки 28(55) ломаной линией на северо-запад 1,6 км по сельскохозяйственным угодьям, на северо-восток 2,5 км по юго-восточной границе лесной полосы, далее идет по сельскохозяйственным угодьям 50 м, по днищу оврага 1,8 км, по сельскохозяйственным угодьям на северо-восток 400 м и на юго-восток 550 м до реки Нырса, затем проходит вниз по течению данной реки 950 м, идет ломаной линией на юго-восток по сельскохозяйственным угодьям 3,0 км, на северо-восток 550 м по юго-восточной границе лесной полосы, 600 м по сельскохозяйственным угодьям, пересекая полосу отвода автодороги «Москва – Уфа» – Шадки – Сауш – Шармаши, 400 м по юго-восточной границе лесной полосы, затем проходит по сельскохозяйственным угодьям на северо-восток 1,1 км, на восток 400 м, ломаной линией на север 550 м, далее идет 950 м по юго-западной границе лесной полосы, ломаной линией 1,2 км по сельскохозяйственным угодьям, вновь пересекая полосу отвода автодороги «Москва – Уфа» – Шадки – Сауш – Шармаши, проходит 1,8 км по северо-восточной границе лесной полосы, 2,0 км по сельскохозяйственным угодьям, 50 м по юго-западной и 100 м по северо-восточной границам массива древесно-кустарниковой растительности, далее идет 300 м по массиву древесно-кустарниковой растительности до реки Меша, проходит 1,5 км вниз по течению данной реки, на северо-запад 900 м по сельскохозяйственным угодьям, затем про-

ходит 1,4 км по юго-западной границе лесной полосы, 650 м по сельскохозяйственным угодьям, идет на север ломаной линией по восточной границе лесной полосы 2,4 км, проходит 1,7 км на северо-запад по северо-восточной границе лесной полосы, по сельскохозяйственным угодьям 950 м, по северо-восточной границе лесной полосы 300 м, далее идет на запад 1,0 км по южной границе лесного квартала 114, ломаной линией на северо-запад 2,5 км по западной и южной границам лесных кварталов 114, 113, затем проходит ломаной линией на юго-запад 1,5 км по юго-восточной и южной границам лесного квартала 113, пересекая полосу отвода автодороги Казань – Шемордан, далее идет на северо-восток 850 м по западной границе лесного квартала 113, ломаной линией на северо-запад 7,8 км по юго-западной и западной границам лесных кварталов 110, 109, 106, 103, 99, 95, ломаной линией на юго-запад 850 м по южной границе лесного квартала 95 и по восточной границе лесного квартала 98 до пересыхающего ручья, проходит вниз по течению данного ручья 350 м, далее идет ломаной линией на северо-запад 2,1 км по южной границе лесного квартала 98, ломаной линией на северо-восток 2,4 км по западной границе лесных кварталов 98, 94, 91 Ленинского участкового лесничества Государственного бюджетного учреждения Республики Татарстан «Сабинское лесничество» до узловой точки 12(48), расположенной в 4,5 км на юго-запад от поселка Лесной на стыке границ Тюлячинского, Пестречинского и Арского муниципальных районов.

Граница муниципального образования «Тюлячинский муниципальный район» по смежеству с муниципальным образованием «Арский муниципальный район» проходит от узловой точки 22(49), расположенной в 4,1 км на северо-запад от села Максабаш на стыке границ Тюлячинского, Арского и Сабинского муниципальных районов, на юго-запад 50 м по массиву леса, по сельскохозяйственным угодьям 400 м, по юго-восточной границе лесной полосы 250 м, по сельскохозяйственным угодьям на юго-запад 30 м и на юг 50 м, затем проходит 850 м по лесной полосе, далее идет по сельскохозяйственным угодьям 200 м, ломаной линией 1,4 км по лесной полосе, на юго-запад 350 м по сельскохозяйственным угодьям, пересекая полосу отвода автодороги Арск – Тюлячи и реку Макса, затем проходит 250 м по массиву древесно-кустарниковой растительности до пруда, на юго-запад 40 м по пруду, 25 м по правому берегу пруда, 25 м, пересекая залив пруда, на запад 100 м по правому берегу пруда, далее идет 300 м вверх по течению ручья, на запад 400 м и ломаной линией на северо-запад 400 м по северной и северо-восточной границам лесных кварталов 51, 50 Ленинского участкового лесничества Го-

сударственного бюджетного учреждения Республики Татарстан «Сабинское лесничество», затем проходит ломаной линией на юго-запад 1,6 км по северной и северо-западной границам лесного квартала 50, пересекая ручей, на юго-восток 1,5 км по южной границе данного лесного квартала, далее идет на юго-запад 50 м по сельскохозяйственным угодьям, 100 м по западной границе лесного квартала 51, ломаной линией на юг 300 м по сельскохозяйственным угодьям, проходит ломаной линией на юго-восток 2,7 км по западной границе лесных кварталов 51, 53, на юго-запад 50 м по северо-восточной и ломаной линией на северо-запад 1,5 км по северо-восточной и северной границам лесных кварталов 56, 55, далее идет ломаной линией на запад 500 м по северной границе лесного квартала 55, пересекая пруд (залив пруда), ломаной линией на юг 600 м по западной границе лесных кварталов 55, 59, проходит ломаной линией на северо-запад 400 м по северо-восточной границе лесного квартала 59, ломаной линией 2,3 км на юго-запад по западной границе лесных кварталов 59, 64, пересекая ручей, ломаной линией на восток 950 м по южной границе лесного квартала 64, вновь пересекая ручей, далее идет ломаной линией на юг 1,0 км по юго-восточной границе лесного квартала 64, на север 100 м, на запад ломаной линией 350 м, ломаной линией на северо-запад 900 м по северо-восточной, 50 м на юго-запад по северо-западной границам лесного квартала 68, на северо-запад 150 м по северо-восточной границе лесного квартала 67, затем проходит на юго-запад 2,2 км по северо-западной границе лесных кварталов 67, 71, ломаной линией на юго-восток 3,4 км по западной границе лесных кварталов 71, 76, 84, пересекая ручей, далее идет 1,1 км на северо-запад по северо-восточной границе лесного квартала 81, на юго-запад 1,3 км по северо-западной границе лесных кварталов 81, 83, на северо-запад 950 м по северо-восточной границе лесных кварталов 83, 82, затем проходит ломаной линией на юго-запад 1,4 км по западной границе лесного квартала 82, ломаной линией на юг 950 м по западной, на юго-восток 1,1 км по юго-западной границам лесного квартала 87, далее идет ломаной линией на запад 1,2 км по северной, на юг 800 м и на северо-запад 200 м по западной границам лесного квартала 91 Ленинского участкового лесничества Государственного бюджетного учреждения Республики Татарстан «Сабинское лесничество» до узловой точки 12(48).

Граница муниципального образования «Тюлячинский муниципальный район» по смежеству с муниципальным образованием «Сабинский муниципальный район» проходит от узловой точки 1(51а), расположенной в 4,4 км на северо-восток от села Абди на стыке границ Тюлячинского, Сабинского и Кукморского

муниципальных районов, на юго-запад 100 м по сельскохозяйственным угодьям, далее идет на запад ломаной линией 2,5 км по южной границе лесных кварталов 4, 3, 2 Абдинского участкового лесничества Государственного бюджетного учреждения Республики Татарстан «Кзыл-Юлдузское лесничество», затем проходит на северо-запад 1,0 км по сельскохозяйственным угодьям до ручья, идет вниз по течению данного ручья 1,0 км, далее проходит на юго-запад 200 м по сельскохозяйственным угодьям, 50 м по западной границе лесной полосы, 50 м по лесной полосе, пересекая ее, 600 м по юго-восточной границе лесной полосы, 50 м по сельскохозяйственным угодьям, 50 м по юго-восточной границе обособленного участка лесного квартала 13 Сабабашского участкового лесничества Государственного бюджетного учреждения Республики Татарстан «Сабинское лесничество» до пересыхающего ручья, затем идет 1,0 км вверх по течению данного ручья, далее проходит на юго-восток 350 м по сельскохозяйственным угодьям, 250 м по юго-западной границе лесной полосы, 200 м по сельскохозяйственным угодьям, 100 м по юго-западной границе лесных посадок, 650 м по лесной полосе, затем идет по сельскохозяйственным угодьям на восток 400 м, на юго-восток 950 м, на юго-запад 3,1 км, проходит 100 м по юго-восточной границе лесной полосы, 450 м по сельскохозяйственным угодьям, 600 м по юго-восточной границе лесной полосы, 350 м по сельскохозяйственным угодьям, 150 м по юго-восточной границе лесной полосы, 250 м по сельскохозяйственным угодьям, 200 м по юго-восточной границе лесной полосы, 50 м по сельскохозяйственным угодьям, 400 м по юго-восточной границе лесной полосы, 150 м по сельскохозяйственным угодьям, 100 м по юго-восточной границе лесной полосы, 50 м по сельскохозяйственным угодьям и на юго-восток 800 м, идет 50 м по северо-восточной границе оврага, 400 м по оврагу, 50 м по северо-восточной границе оврага, пересекает овраг и проходит 100 м по юго-западной границе оврага, 20 м по сельскохозяйственным угодьям до реки Нысе, идет 150 м вверх по течению данной реки до устья ручья, проходит вверх по течению данного ручья 150 м до профилированной автодороги, соединяющей деревни Малые Кибячи Сабинского муниципального района и Ташлиярово Тюлячинского муниципального района, идет 250 м на северо-восток по данной автодороге, 250 м по юго-восточной границе полосы отвода данной автодороги, далее проходит по сельскохозяйственным угодьям 100 м на юго-восток и 250 м на северо-восток, идет 100 м по северо-западной границе массива леса, затем проходит по сельскохозяйственным угодьям на северо-восток 550 м, на северо-запад 100 м, вновь на северо-восток 500 м до моста через ру-

чей, идет вверх по течению данного ручья 300 м, далее проходит на юго-восток 50 м по массиву леса, ломаной линией 1,1 км по сельскохозяйственным угодьям, пересекая придорожную лесную полосу и полосу отвода автодороги Мамадыш — Тюлячи, 300 м по юго-западной границе лесного квартала 22 Абдинского участкового лесничества Государственного бюджетного учреждения Республики Татарстан «Кзыл-Юлдузское лесничество», 100 м по сельскохозяйственным угодьям, 1,9 км по юго-западной границе лесных кварталов 22, 30, затем идет на юго-запад ломаной линией 10,0 км по северо-западной границе лесных кварталов 29, 28, 36, 72, 74, пересекая пересыхающие ручьи, далее проходит на запад 50 м по сельскохозяйственным угодьям, затем идет на запад 500 м, на север 450 м по северо-восточной и на запад 50 м по северной границам лесного квартала 40 Тюлячинского участкового лесничества Государственного бюджетного учреждения Республики Татарстан «Кзыл-Юлдузское лесничество», проходит 300 м по сельскохозяйственным угодьям, 500 м по северной границе лесного квартала 40, далее идет на север по сельскохозяйственным угодьям 2,7 км, по лесной полосе 550 м, затем проходит на северо-восток 1,0 км по сельскохозяйственным угодьям, пересекая полосу отвода автодороги Мамадыш — Тюлячи и придорожные лесные полосы, далее идет на север 200 м по западной и на восток 100 м по северной границам кладбища, затем проходит на северо-восток 600 м по сельскохозяйственным угодьям, 150 м по юго-восточной границе лесной полосы, 550 м по сельскохозяйственным угодьям до реки Нысе, пересекая полосу отвода автодороги Сатышево — Большие Кибячи, идет 2,5 км вниз по течению данной реки, вновь пересекая полосу отвода автодороги Сатышево — Большие Кибячи, далее проходит ломаной линией на север 800 м по сельскохозяйственным угодьям, 50 м по западной границе массива древесно-кустарниковой растительности, идет на северо-запад 15 м, пересекая реку Большая Меша, 100 м по сельскохозяйственным угодьям до пересыхающего ручья, проходит вверх по течению данного ручья 800 м, затем идет на северо-запад ломаной линией 450 м по днищу оврага, 50 м по восточной границе лесных посадок, 100 м по лесным посадкам, 100 м по юго-западной границе лесной полосы, 100 м по болоту, 950 м по южной границе лесной полосы, по сельскохозяйственным угодьям 400 м и на юг 350 м, проходит 50 м по лесной полосе, вновь по сельскохозяйственным угодьям 300 м и на юго-запад 450 м, идет 300 м по южной границе лесной полосы, 200 м по сельскохозяйственным угодьям, 50 м по оврагу до истока пересыхающего ручья, проходит вниз по течению данного ручья 700 м до впадения его в реку Большая Меша, идет вниз по тече-

нию данной реки 350 м, далее проходит по сельскохозяйственным угодьям на юго-запад 750 м, пересекая прибрежную полосу древесно-кустарниковой растительности, ломаной линией на северо-запад 300 м, пересекая ручей и прибрежные полосы древесно-кустарниковой растительности, на юго-запад 650 м, пересекая придорожную лесную полосу, затем идет на северо-запад 300 м по южной границе данной лесной полосы, 750 м по сельскохозяйственным угодьям, пересекая полосу отвода автодороги «Мамадыш — Тюлячи» — Елышево, проходит 150 м по южной границе лесной полосы, 100 м по сельскохозяйственным угодьям, 300 м по южной границе лесной полосы, ломаной линией 250 м по сельскохозяйственным угодьям, 250 м по восточной границе лесных посадок, 100 м по сельскохозяйственным угодьям до ручья, идет вниз по течению данного ручья 400 м до истока его старицы, проходит 800 м по старице, идет 200 м вниз по течению ручья до его впадения в реку Большая Меша, проходит 4,6 км вниз по течению данной реки, далее идет по сельскохозяйственным угодьям 600 м на юго-запад и 550 м на юго-восток, пересекая ручей Кара-Береде, затем проходит на юго-запад 850 м по северо-западной границе лесной полосы, 50 м по сельскохозяйственным угодьям, 800 м по северо-западной границе лесной полосы, 150 м по сельскохозяйственным угодьям, пересекая полосу отвода автодороги Мамадыш — Тюлячи, 800 м по лесной полосе, идет 900 м по сельскохозяйственным угодьям и на северо-запад 500 м до ручья Кара-Береде, проходит 1,7 км вверх по течению данного ручья, далее идет на северо-запад 50 м по сельскохозяйственным угодьям, 550 м по лесной полосе и на север 450 м, проходит ломаной линией на северо-запад по сельскохозяйственным угодьям 1,0 км до пересыхающего ручья, идет 2,0 км вниз по течению данного ручья, пересекая полосу автодороги Мамадыш — Тюлячи, затем проходит по сельскохозяйственным угодьям ломаной линией на северо-восток 1,4 км, на север 350 м, на северо-запад ломаной линией 1,2 км, на северо-восток 500 м, идет 100 м по юго-восточной границе массива древесно-кустарниковой растительности до реки Большая Меша, пересекая прибрежную полосу древесно-кустарниковой растительности, проходит 2,8 км вниз по течению данной реки, далее идет на северо-запад 200 м по северо-восточной границе полосы древесно-кустарниковой растительности, 550 м по массиву древесно-кустарниковой растительности и на восток 100 м, затем проходит на северо-запад 100 м по северо-восточной границе массива древесно-кустарниковой растительности, 400 м по сельскохозяйственным угодьям, 100 м по юго-западной границе лесного квартала 397 Сабабашского участкового лесничества Государственного

бюджетного учреждения Республики Татарстан «Сабинское лесничество», ломаной линией 100 м по северной границе массива леса, 200 м по сельскохозяйственным угодьям и на северо-восток 100 м, идет 50 м по восточной границе массива древесно-кустарниковой растительности, ломаной линией 950 м по сельскохозяйственным угодьям, далее проходит на северо-запад 350 м по лесной полосе, 550 м по сельскохозяйственным угодьям, 400 м по восточной границе лесной полосы, 50 м по сельскохозяйственным угодьям, 300 м по лесной полосе, 150 м по западной границе массива леса, 650 м по сельскохозяйственным угодьям, пересекая полосу отвода автодороги Казань – Шемордан, 350 м по лесной полосе, 50 м по сельскохозяйственным угодьям, пересекая полосу отвода автодороги Обход поселка городского типа Богатые Сабы с западной стороны, идет 1,6 км по лесной полосе, затем проходит на юго-запад 650 м по сельскохозяйственным угодьям, 50 м по массиву леса, 50 м по сельскохозяйственным угодьям, 1,5 км по южной границе лесной полосы, ломаной линией 1,2 км по юго-восточной и южной границам лесного квартала 192 Корсинского участкового лесничества Государственного бюджетного учреждения Республики Татарстан «Сабинское лесничество», 500 м по юго-восточной границе лесной полосы, далее идет на юго-восток 50 м по сельскохозяйственным угодьям, ломаной линией 50 м по северо-восточной границе массива древесно-кустарниковой растительности, затем проходит по сельскохозяйственным угодьям на юго-восток 150 м, на восток 300 м, пересекая массив древесно-кустарниковой растительности, на юго-запад 150 м, пересекая ручей, на северо-запад 650 м, пересекая овраг и неоднократно ручей, идет 100 м по северо-восточной границе массива древесно-кустарниковой растительности, ломаной линией 250 м по сельскохозяйственным угодьям, дважды пересекая ручей, 100 м по массиву древесно-кустарниковой растительности, 100 м по сельскохозяйственным угодьям, далее проходит на юго-запад ломаной линией 250 м по южной границе лесного квартала 193, пересекая ручей, 100 м по сельскохозяйственным угодьям, 100 м по южной границе лесного квартала 193, по сельскохозяйственным угодьям 100 м, идет 100 м по южной границе лесного квартала 193, затем проходит на северо-запад ломаной линией 300 м по сельскохозяйственным угодьям, дважды пересекая полосу отвода профилированной автодороги, далее идет на север 600 м по западной границе лесного квартала 193, затем проходит по сельскохозяйственным угодьям ломаной линией на северо-запад 450 м, пересекая полосу отвода профилированной автодороги, и на юго-запад 150 м до реки Меши, идет вниз по течению данной реки 900 м, пересекая прибрежную по-

лосу древесно-кустарниковой растительности, далее проходит на запад 500 м по сельскохозяйственным угодьям, по болоту 350 м, затем идет по сельскохозяйственным угодьям на северо-запад 300 м, на северо-восток 50 м, проходит 200 м по болоту, 500 м по сельскохозяйственным угодьям и на северо-запад 150 м до протоки реки Меши, пересекая прибрежную полосу древесно-кустарниковой растительности, идет 1,0 км по протоке данной реки вверх по течению до основного русла реки Меши, проходит вверх по течению данной реки 1,2 км, далее идет на северо-запад 200 м по юго-западной границе болота, 900 м по сельскохозяйственным угодьям, пересекая полосу древесно-кустарниковой растительности, 350 м по юго-западной границе лесной полосы, 500 м по сельскохозяйственным угодьям, 550 м по юго-западной границе лесной полосы, 200 м по сельскохозяйственным угодьям, 1,6 км по юго-западной границе лесной полосы, пересекая полосу отвода автодороги «Арск – Тюлячи» – Большой Шинар, 100 м по северо-восточной границе обособленного участка лесного квартала 141 Ленинского участкового лесничества Государственного бюджетного учреждения Республики Татарстан «Сабинское лесничество», 550 м по юго-западной границе лесной полосы, 50 м по сельскохозяйственным угодьям, 100 м по юго-западной границе лесной полосы, 50 м по сельскохозяйственным угодьям, 400 м по юго-западной границе лесной полосы, 100 м по сельскохозяйственным угодьям, 600 м по юго-западной границе лесной полосы, 50 м по сельскохозяйственным угодьям, затем проходит на северо-восток 1,8 км по лесной полосе, 50 м по сельскохозяйственным угодьям, 200 м по лесной полосе, 50 м по сельскохозяйственным угодьям, далее идет ломаной линией на северо-запад 4,3 км по юго-западной границе лесных кварталов 182, 181, 180, 177 Корсинского участкового лесничества Государственного бюджетного учреждения Республики Татарстан «Сабинское лесничество», пересекая пруд, проходит по сельскохозяйственным угодьям 600 м, пересекая ручей и массив леса, и на север 100 м, идет 300 м по лесной полосе, 450 м по восточной границе лесной полосы, 100 м по сельскохозяйственным угодьям, затем проходит на северо-запад ломаной линией 400 м по южной границе лесного квартала 174, по сельскохозяйственным угодьям 250 м, ломаной линией 5,2 км по южной и западной границам лесных кварталов 174, 173, 167, 166 до узловой точки 22(49).

Граница муниципального образования «Тюлячинский муниципальный район» по смежеству с муниципальным образованием «Кукморский муниципальный район» проходит от узловой точки 1(51а) вниз по течению реки Нысе 3,2 км до пруда, 350 м на юг и 50 м на восток по пруду до устья пересыхающего

ручья, 650 м вверх по течению пересыхающего ручья, далее идет ломаной линией на юго-восток 150 м по юго-западной границе лесной полосы, ломаной линией на восток 900 м по сельскохозяйственным угодьям до северного угла обособленного участка лесного квартала 68 Абдинского участкового лесничества Государственного бюджетного учреждения Республики Татарстан «Кзыл-Юлдузское лесничество» до узловой точки 2(52), расположенной в 2,6 км на северо-восток от села Абди на стыке границ Тюлячинского, Кукморского и Мамадышского муниципальных районов.

Граница муниципального образования «Тюлячинский муниципальный район» по смежеству с муниципальным образованием «Мамадышский муниципальный район» проходит от узловой точки 2(52) ломаной линией на юго-восток 1,5 км по западной границе лесного квартала 16 Абдинского участкового лесничества Государственного бюджетного учреждения Республики Татарстан «Кзыл-Юлдузское лесничество», ломаной линией на северо-восток 2,7 км по южной и юго-восточной границам лесных кварталов 16, 15, ломаной линией на юго-запад 4,3 км по южной, западной и северо-западной границам лесных кварталов 15, 17, 20, на запад 700 м по северо-западной границе лесного квартала 20, ломаной линией на юг 600 м по западной границе лесных кварталов 20, 27, на юго-запад 3,5 км по северной границе лесных кварталов 26, 25, 24, пересекая полосу отвода автодороги Мамадыш – Тюлячи и пересыхающий ручей, на северо-запад 1,5 км по северной границе лесного квартала 24, на юго-запад 2,5 км по северной границе лесных кварталов 24, 23, 22, не доходя 4 м до северо-западного угла лесного квартала 22, проходит на юго-восток 1,9 км по лесному кварталу 22, идет 500 м по лесному кварталу 30, затем проходит на юго-запад 650 м, на запад 1,1 км, на юго-запад 750 м и на юго-восток 300 м по лесному кварталу 29, на юго-запад 1,7 км, на юг 650 м по лесному кварталу 28, далее идет на юго-запад 1,6 км по лесному кварталу 36, проходит 2,2 км по лесному кварталу 72, на юг 550 м по данному лесному кварталу, пересекая пересыхающие ручьи, 400 м по лесному кварталу 74, пересекая пересыхающий ручей, проходит на запад 300 м по лесному кварталу 74 до узловой точки 3(53).

Приложение 3
к Закону Республики Татарстан
«Об установлении границ территорий и статусе
муниципального образования «Тюлячинский
муниципальный район» и муниципальных
образований в его составе»

Картографическое описание границы территории муниципального образования «Абдинское сельское поселение» Тюлячинского муниципального района

Настоящее картографическое описание является описанием карты-схемы границы территории муниципального образования «Абдинское сельское поселение» (приложение 1 к Закону Республики Татарстан «Об установлении границ территорий и статусе муниципального образования «Тюлячинский муниципальный район» и муниципальных образований в его составе»).

Абдинское сельское поселение граничит с Большемешским сельским поселением, Кукморским, Мамадышским, Рыбно-Слободским и Сабинским муниципальными районами.

Граница Абдинского сельского поселения по смежеству с Сабинским муниципальным районом проходит от узловой точки 17, расположенной в 2,3 км на юго-восток от села Большие Савруши на стыке границ Абдинского, Большемешского сельских поселений и Сабинского муниципального района, по границе Тюлячинского муниципального района до узловой точки 1(51а), расположенной в 4,4 км на северо-восток от села Абди на стыке границ Абдинского сельского поселения, Сабинского и Кукморского муниципальных районов.

Граница Абдинского сельского поселения по смежеству с Кукморским муниципальным районом проходит от узловой точки 1(51а) на юго-восток по границе Тюлячинского муниципального района до узловой точки 2(52), расположенной в 2,6 км на северо-восток от села Абди на стыке границ Абдинского сельского поселения, Кукморского и Мамадышского муниципальных районов.

Граница Абдинского сельского поселения по смежеству с Мамадышским муниципальным районом проходит от узловой точки 2(52) по границе Тюлячинского муниципального района до узловой точки 3(53), расположенной в 3,5 км на юго-восток от села Большие Савруши на стыке границ Абдинского сельского поселения, Мамадышского и Рыбно-Слободского муниципальных районов.

Граница Абдинского сельского поселения по смежеству с Рыбно-Слободским муниципальным районом проходит от узловой точки 3(53) по границе Тюлячинского муниципального района до узловой точки 33, расположенной в 2,3 км на юго-восток от села Большие Савруши на стыке границ Абдинского, Большемешского сельских поселений и Рыбно-Слободского муниципального района.

Граница Абдинского сельского поселения по смежеству с Большемешским сельским поселением проходит от узловой точки 17 на запад 4 м по северной границе лесного квартала 39 Тюлячинского участкового лесничества Государственного бюджетного учреждения Республики Татарстан «Кзыл-Юлдузское лесничество» до узловой точки 33.

Приложение 4
к Закону Республики Татарстан
«Об установлении границ территорий и статусе
муниципального образования «Тюлячинский
муниципальный район» и муниципальных
образований в его составе»

Картографическое описание границы территории муниципального образования «Айдаровское сельское поселение» Тюлячинского муниципального района

Настоящее картографическое описание является описанием карты-схемы границы территории муниципального образования «Айдаровское сельское поселение» (приложение 1 к Закону Республики Татарстан «Об установлении границ территорий и статусе муниципального образования «Тюлячинский муниципальный район» и муниципальных образований в его составе»).

Айдаровское сельское поселение граничит с Баландышским, Большенырсинским, Узякским сельскими поселениями и Рыбно-Слободским муниципальным районом.

Граница Айдаровского сельского поселения по смежеству с Узякским сельским поселением проходит от узловой точки 19, расположенной в 1,3 км на юго-запад от деревни Айдарово на стыке границ Айдаровского, Узякского и Большенырсинского сельских поселений, на север 3,9 км по восточной границе лесных кварталов 20, 16, 11 Тюлячинского участкового лесничества Государственного бюджетного учреждения Республики Татарстан «Кзыл-Юлдузское лесничество», по сельскохозяйственным угодьям 150 м и на восток 30 м, по северной границе лесной полосы 500 м, по сельскохозяйственным угодьям 250 м, по се-

верной границе лесной полосы 450 м, далее проходит ломаной линией на север 1,7 км по западной границе лесного квартала 4, ломаной линией на юго-восток 1,3 км по северной и северо-восточной границам лесных кварталов 4, 5 до узловой точки 11, расположенной в 2,8 км на восток от поселка Петровский на стыке границ Айдаровского, Узякского и Баландышского сельских поселений.

Граница Айдаровского сельского поселения по смежеству с Баландышским сельским поселением проходит от узловой точки 11 на юго-восток 100 м по северо-восточной границе лесного квартала 5 Тюлячинского участкового лесничества Государственного бюджетного учреждения Республики Татарстан «Кзыл-Юлдузское лесничество», 50 м по сельскохозяйственным угодьям, 150 м по северо-восточной границе лесного квартала 5, затем идет на юг 100 м по сельскохозяйственным угодьям, далее проходит на восток 300 м по северо-восточной границе лесного квартала 5, идет ломаной линией на юго-восток 500 м по сельскохозяйственным угодьям, пересекая полосу отвода автодороги «Москва – Уфа» – Баландыш, затем проходит на северо-восток 850 м и на юго-запад 1,4 км по восточной и юго-восточной границам лесного квартала 5, вновь пересекая полосу отвода автодороги «Москва – Уфа» – Баландыш, далее идет на восток 200 м по сельскохозяйственным угодьям, пересекая полосу отвода данной автодороги, 3,0 км по северной границе лесных посадок, 450 м по южной границе лесной полосы, 50 м по сельскохозяйственным угодьям до узловой точки 10, расположенной в 3,3 км на северо-восток от села Субаш на стыке границ Айдаровского, Баландышского сельских поселений и Рыбно-Слободского муниципального района.

Граница Айдаровского сельского поселения по смежеству с Рыбно-Слободским муниципальным районом проходит от узловой точки 10 по границе Тюлячинского муниципального района до узловой точки 20, расположенной в 2,0 км на юго-запад от села Субаш на стыке границ Айдаровского, Большенырсинского сельских поселений и Рыбно-Слободского муниципального района.

Граница Айдаровского сельского поселения по смежеству с Большенырсинским сельским поселением проходит от узловой точки 20 на северо-запад 300 м по юго-западной границе полосы древесно-кустарниковой растительности, далее идет по сельскохозяйственным угодьям ломаной линией 2,6 км, пересекая реку Нырса и ее обрывистый левый берег, ломаной линией на юго-запад 950 м, на север 250 м, на запад 650 м, пересекая ручей и его обрывистый левый берег, на юго-восток 400 м, ломаной линией на запад 800 м, пересекая полосу отвода профилированной авто-

дороги, и на северо-запад 800 м, далее идет 800 м по юго-западной и на запад 600 м по южной границам лесной полосы, пересекая полосу отвода автодороги «Москва – Уфа» – Баландыш, до узловой точки 19.

Приложение 5
к Закону Республики Татарстан
«Об установлении границ территорий и статусе
муниципального образования «Тюлячинский
муниципальный район» и муниципальных
образований в его составе»

Картографическое описание границы территории муниципального образования «Аланское сельское поселение» Тюлячинского муниципального района

Настоящее картографическое описание является описанием карты-схемы границы территории муниципального образования «Аланское сельское поселение» (приложение 1 к Закону Республики Татарстан «Об установлении границ территорий и статусе муниципального образования «Тюлячинский муниципальный район» и муниципальных образований в его составе»).

Аланское сельское поселение граничит с Большеметескинским, Узякским сельскими поселениями и Пестречинским муниципальным районом.

Граница Аланского сельского поселения по смежеству с Большеметескинским сельским поселением проходит от узловой точки 4, расположенной в 3,0 км на юго-запад от села Балыклы на стыке границ Аланского, Большеметескинского сельских поселений и Пестречинского муниципального района, на северо-запад 2,6 км по южной и восточной границам лесных кварталов 114, 113 Ленинского участкового лесничества Государственного бюджетного учреждения Республики Татарстан «Сабинское лесничество», пересекая полосу отвода автодороги Казань – Шемордан, далее идет на северо-восток 1,9 км по юго-восточной и южной границам лесных кварталов 111, 112, по сельскохозяйственным угодьям 50 м, проходит 100 м по юго-восточной и на северо-запад 400 м по северо-восточной границам лесного квартала 112, затем идет на северо-восток 200 м по сельскохозяйственным угодьям, пересекая полосу отвода автодороги Подъезд к с. Большие Метески, 450 м по юго-восточной границе полосы отвода данной автодороги, 750 м по сельскохозяйственным угодьям, 400 м по юго-восточной границе лесной полосы, 50 м по сельскохозяйственным угодьям, 150 м по юго-восточной гра-

нице лесной полосы, далее идет по сельскохозяйственным угодьям ломаной линией на восток 1,0 км, на юго-восток 700 м, на северо-восток 500 м до реки Тямтибаш, проходит 850 м вниз по течению данной реки, далее идет на северо-восток 950 м по сельскохозяйственным угодьям, 300 м по днищу оврага, 550 м по юго-восточной границе лесной полосы, 100 м по сельскохозяйственным угодьям, пересекая полосу отвода автодороги «Казань — Шемордан» — Лесной, затем проходит на юго-восток 50 м по сельскохозяйственным угодьям, пересекая полосу отвода автодороги Казань — Шемордан, 600 м по юго-западной границе лесной полосы, 2,0 км по сельскохозяйственным угодьям, 200 м по лесной полосе, 350 м по сельскохозяйственным угодьям, 100 м по юго-западной границе обособленного участка лесного квартала 143, идет 600 м по северо-восточной границе обособленного участка лесного квартала 145, проходит 150 м по сельскохозяйственным угодьям до узловой точки 5, расположенной в 800 м на северо-восток от деревни Ключище на стыке границ Аланского, Большеметескинского и Узякского сельских поселений.

Граница Аланского сельского поселения по смежеству с Узякским сельским поселением проходит от узловой точки 5 на юго-запад 300 м по сельскохозяйственным угодьям, 300 м по юго-восточной границе обособленного участка лесного квартала 145 Ленинского участкового лесничества Государственного бюджетного учреждения Республики Татарстан «Сабинское лесничество», далее идет на юго-восток 300 м по сельскохозяйственным угодьям, затем проходит на восток 200 м по северной границе обособленного участка лесного квартала 145, на юго-восток 150 м по массиву древесно-кустарниковой растительности, 200 м по восточной границе массива древесно-кустарниковой растительности, далее идет на юг 450 м по сельскохозяйственным угодьям, затем проходит на юго-запад 150 м по восточной границе массива древесно-кустарниковой растительности, идет на запад 300 м и на юг 650 м по восточной границе обособленного участка лесного квартала 145, пересекая полосу отвода профилированной автодороги, соединяющей село Шармаши с деревней Ключище, затем проходит на юго-восток 900 м по юго-западной границе полосы отвода данной автодороги и 250 м по ней до реки Меши, идет 5,0 км вниз по течению данной реки, далее идет на северо-запад 10 м по реке Меше до ее правого берега, 250 м по сельскохозяйственным угодьям, проходит по массиву древесно-кустарниковой растительности на северо-запад 300 м и на юго-запад 200 м, затем идет по сельскохозяйственным угодьям на юго-запад 2,0 км и на юго-восток 1,5 км до реки Меши, проходит 20 м по данной реке и 6,2 км вниз по ее течению до узловой точки 6, располо-

женной на реке Меше в 2,5 км на юг от села Алан на стыке границ Аланского, Узякского сельских поселений и Пестречинского муниципального района.

Граница Аланского сельского поселения по смежеству с Пестречинским муниципальным районом проходит от узловой точки 6 по границе Тюлячинского муниципального района до узловой точки 4.

Приложение 6
к Закону Республики Татарстан
«Об установлении границ территорий и статусе
муниципального образования «Тюлячинский
муниципальный район» и муниципальных
образований в его составе»

Картографическое описание границы территории муниципального образования «Баландышское сельское поселение» Тюлячинского муниципального района

Настоящее картографическое описание является описанием карты-схемы границы территории муниципального образования «Баландышское сельское поселение» (приложение 1 к Закону Республики Татарстан «Об установлении границ территорий и статусе муниципального образования «Тюлячинский муниципальный район» и муниципальных образований в его составе»).

Баландышское сельское поселение граничит с Айдаровским, Большемешским, Узякским сельскими поселениями, Рыбно-Слободским и Сабинским муниципальными районами.

Граница Баландышского сельского поселения по смежеству с Сабинским муниципальным районом проходит от узловой точки 7, расположенной в 3,5 км на юго-запад от села Баландыш на стыке границ Баландышского, Узякского сельских поселений и Сабинского муниципального района, по границе Тюлячинского муниципального района до узловой точки 8, расположенной в 900 м на северо-восток от деревни Средняя Меша на стыке границ Баландышского, Большемешского сельских поселений и Сабинского муниципального района.

Граница Баландышского сельского поселения по смежеству с Большемешским сельским поселением проходит от узловой точки 8 на юго-восток 100 м по сельскохозяйственным угодьям, пересекая полосу отвода автодороги Мамадыш — Тюлячи, 50 м по кладбищу, 700 м по сельскохозяйственным угодьям, пересекая ручей, 350 м на юго-запад, далее идет 250 м по северо-западной границе лесной полосы, 200 м по сельскохозяйственным уго-

дьям, 100 м по северо-западной границе лесной полосы, 1,0 км по сельскохозяйственным угодьям, 1,4 км по северо-западной границе лесной полосы, 50 м по сельскохозяйственным угодьям до узловой точки 9, расположенной в 2,0 км на юг от деревни Средняя Меша на стыке границ Баландышского, Большемешского сельских поселений и Рыбно-Слободского муниципального района.

Граница Баландышского сельского поселения по смежеству с Рыбно-Слободским муниципальным районом проходит от узловой точки 9 по границе Тюлячинского муниципального района до узловой точки 10, расположенной в 3,3 км на северо-восток от села Субаш на стыке границ Баландышского, Айдаровского сельских поселений и Рыбно-Слободского муниципального района.

Граница Баландышского сельского поселения по смежеству с Айдаровским сельским поселением проходит от узловой точки 11, расположенной в 2,8 км на восток от поселка Петровский на стыке границ Баландышского, Айдаровского и Узякского сельских поселений, на юго-восток 100 м по северо-восточной границе лесного квартала 5 Тюлячинского участкового лесничества Государственного бюджетного учреждения Республики Татарстан «Кзыл-Юлдузское лесничество», 50 м по сельскохозяйственным угодьям, 150 м по северо-восточной границе лесного квартала 5, затем идет на юг 100 м по сельскохозяйственным угодьям, далее проходит на восток 300 м по северо-восточной границе лесного квартала 5, идет ломаной линией на юго-восток 500 м по сельскохозяйственным угодьям, пересекая полосу отвода автодороги «Москва – Уфа» – Баландыш, затем проходит на северо-восток 850 м и на юго-запад 1,4 км по восточной и юго-восточной границам лесного квартала 5, вновь пересекая полосу отвода автодороги «Москва – Уфа» – Баландыш, далее идет на восток 200 м по сельскохозяйственным угодьям, пересекая полосу отвода данной автодороги, 3,0 км по северной границе лесных посадок, 450 м по южной границе лесной полосы, 50 м по сельскохозяйственным угодьям до узловой точки 10.

Граница Баландышского сельского поселения по смежеству с Узякским сельским поселением проходит от узловой точки 11 на северо-восток 600 м по северо-западной границе массива леса, 1,1 км по северо-западной границе обособленного участка лесного квартала 87 Тюлячинского участкового лесничества Государственного бюджетного учреждения Республики Татарстан «Кзыл-Юлдузское лесничество», 400 м по сельскохозяйственным угодьям, пересекая лесную полосу, до узловой точки 7.

Приложение 7
к Закону Республики Татарстан
«Об установлении границ территорий и статусе
муниципального образования «Тюлячинский
муниципальный район» и муниципальных
образований в его составе»

Картографическое описание границы территории муниципального образования «Большеметескинское сельское поселение» Тюлячинского муниципального района

Настоящее картографическое описание является описанием карты-схемы границы территории муниципального образования «Большеметескинское сельское поселение» (приложение 1 к Закону Республики Татарстан «Об установлении границ территорий и статусе муниципального образования «Тюлячинский муниципальный район» и муниципальных образований в его составе»).

Большеметескинское сельское поселение граничит с Аланским, Верхнекибякозинским, Малокибякозинским, Тюлячинским, Узякским сельскими поселениями, Арским и Пестречинским муниципальными районами.

Граница Большеметескинского сельского поселения по смежеству с Верхнекибякозинским сельским поселением проходит от узловой точки 13, расположенной в 650 м на северо-запад от поселка Лесной на стыке границ Верхнекибякозинского, Большеметескинского сельских поселений и Арского муниципального района, на юго-восток 650 м по северо-восточной границе лесных кварталов 84, 85 Ленинского участкового лесничества Государственного бюджетного учреждения Республики Татарстан «Сабинское лесничество», далее идет на северо-восток 100 м по южной границе массива леса, затем проходит на юго-восток 100 м по массиву леса, 300 м по правому берегу пруда, 1,9 км ломаной линией по северо-восточной границе лесных кварталов 85, 86 Ленинского участкового лесничества Государственного бюджетного учреждения Республики Татарстан «Сабинское лесничество», далее идет на восток 50 м по сельскохозяйственным угодьям, 1,2 км по южной границе лесной полосы, по сельскохозяйственным угодьям 1,5 км и на северо-восток 400 м до реки Иртыш, проходит 200 м вниз по течению данной реки, затем идет на юг 300 м по сельскохозяйственным угодьям, на юго-восток 1,9 км по юго-западной границе лесной полосы, затем проходит на северо-восток 2,1 км по сельскохозяйственным угодьям, пересекая лесные посадки и реку Тямтибаш, 200 м по юго-восточной границе лес-

ной полосы, 350 м по сельскохозяйственным угодьям, 450 м по юго-восточной границе лесной полосы до узловой точки 14, расположенной в 1,8 км на восток от села Трюк-Тямти на стыке границ Верхнекибякозинского, Малокибякозинского и Большеметескинского сельских поселений.

Граница Большеметескинского сельского поселения по смежеству с Малокибякозинским сельским поселением проходит от узловой точки 14 на юго-восток 400 м по северо-восточной границе лесной полосы, 550 м по лесной полосе, 50 м по сельскохозяйственным угодьям, 1,9 км по северо-восточной границе лесной полосы, 50 м по сельскохозяйственным угодьям, 500 м по лесной полосе, далее идет на северо-восток 700 м по сельскохозяйственным угодьям до ручья, до узловой точки 15, расположенной в 2,9 км на восток от деревни Ямбулат на стыке границ Большеметескинского, Малокибякозинского и Тюлячинского сельских поселений.

Граница Большеметескинского сельского поселения по смежеству с Тюлячинским сельским поселением проходит от узловой точки 15 вниз по течению ручья 2,5 км, затем идет по сельскохозяйственным угодьям ломаной линией на юго-запад 2,0 км и на юго-восток 600 м до северо-западной границы полосы отвода автодороги Казань – Шемордан, далее проходит на юго-запад 800 м по северо-западной границе данной автодороги, затем идет на юго-восток 600 м по сельскохозяйственным угодьям, пересекая автодорогу Казань – Шемордан, до северной границы полосы отвода автодороги Обход с. Тюлячи, далее проходит на восток 2,2 км по северной границе полосы отвода данной автодороги, затем идет по сельскохозяйственным угодьям 400 м на юго-восток, пересекая массив леса, 2,4 км ломаной линией на северо-восток, пересекая дважды канаву, далее проходит на юго-восток 400 м по юго-западной границе массива древесно-кустарниковой растительности до узловой точки 16, расположенной в 800 м на север от поселка Узяк на стыке границ Большеметескинского, Тюлячинского и Узякского сельских поселений.

Граница Большеметескинского сельского поселения по смежеству с Узякским сельским поселением проходит от узловой точки 16 на юго-запад 1,1 км по сельскохозяйственным угодьям, пересекая канаву, идет ломаной линией на юг 150 м по восточной границе массива древесно-кустарниковой растительности, затем проходит на юго-запад 350 м по массиву древесно-кустарниковой растительности, 300 м по юго-восточной и 50 м по северо-западной границам массивов древесно-кустарниковой растительности, пересекая канаву, далее идет на юго-восток 200 м по сельскохозяйственным угодьям, пересекая массив древесно-кустарниковой

растительности и канаву, 100 м по массиву древесно-кустарниковой растительности, 150 м по сельскохозяйственным угодьям, пересекая массив древесно-кустарниковой растительности, 100 м по правому берегу реки Меши, проходит на запад 200 м по сельскохозяйственным угодьям, 300 м по южной границе обособленного участка лесного квартала 143 Ленинского участкового лесничества Государственного бюджетного учреждения Республики Татарстан «Сабинское лесничество», пересекая озеро, далее идет на юго-запад ломаной линией 650 м по сельскохозяйственным угодьям до узловой точки 5, расположенной в 800 м на северо-восток от деревни Ключище на стыке границ Большеметескинского, Узякского и Аланского сельских поселений.

Граница Большеметескинского сельского поселения по смежеству с Аланским сельским поселением проходит от узловой точки 4, расположенной в 3,0 км на юго-запад от села Балыклы на стыке границ Большеметескинского, Аланского сельских поселений и Пестречинского муниципального района, на северо-запад 2,6 км по южной и восточной границам лесных кварталов 114, 113 Ленинского участкового лесничества Государственного бюджетного учреждения Республики Татарстан «Сабинское лесничество», пересекая полосу отвода автодороги Казань – Шемордан, далее идет на северо-восток 1,9 км по юго-восточной и южной границам лесных кварталов 111, 112, по сельскохозяйственным угодьям 50 м, проходит 100 м по юго-восточной и на северо-запад 400 м по северо-восточной границам лесного квартала 112, затем идет на северо-восток 200 м по сельскохозяйственным угодьям, пересекая полосу отвода автодороги Подъезд к с. Большие Метески, 450 м по юго-восточной границе полосы отвода данной автодороги, 750 м по сельскохозяйственным угодьям, 400 м по юго-восточной границе лесной полосы, 50 м по сельскохозяйственным угодьям, 150 м по юго-восточной границе лесной полосы, далее идет по сельскохозяйственным угодьям ломаной линией на восток 1,0 км, на юго-восток 700 м, на северо-восток 500 м до реки Тямтибаш, проходит 850 м вниз по течению данной реки, далее идет на северо-восток 950 м по сельскохозяйственным угодьям, 300 м по днищу оврага, 550 м по юго-восточной границе лесной полосы, 100 м по сельскохозяйственным угодьям, пересекая полосу отвода автодороги «Казань – Шемордан» – Лесной, затем проходит на юго-восток 50 м по сельскохозяйственным угодьям, пересекая полосу отвода автодороги Казань – Шемордан, 600 м по юго-западной границе лесной полосы, 2,0 км по сельскохозяйственным угодьям, 200 м по лесной полосе, 350 м по сельскохозяйственным угодьям, 100 м по юго-западной границе обособленного участка лесного кварта-

ла 143, идет 600 м по северо-восточной границе обособленного участка лесного квартала 145, проходит 150 м по сельскохозяйственным угодьям до узловой точки 5.

Граница Большеметескинского сельского поселения по смежеству с Пестречинским муниципальным районом проходит от узловой точки 4 по границе Тюлячинского муниципального района до узловой точки 12(48), расположенной в 4,5 км на юго-запад от поселка Лесной на стыке границ Большеметескинского сельского поселения, Пестречинского и Арского муниципальных районов.

Граница Большеметескинского сельского поселения по смежеству с Арским муниципальным районом проходит от узловой точки 12(48) по границе Тюлячинского муниципального района до узловой точки 13.

Приложение 8
к Закону Республики Татарстан
«Об установлении границ территорий и статусе
муниципального образования «Тюлячинский
муниципальный район» и муниципальных
образований в его составе»

Картографическое описание границы территории муниципального образования «Большемешское сельское поселение» Тюлячинского муниципального района

Настоящее картографическое описание является описанием карты-схемы границы территории муниципального образования «Большемешское сельское поселение» (приложение 1 к Закону Республики Татарстан «Об установлении границ территорий и статусе муниципального образования «Тюлячинский муниципальный район» и муниципальных образований в его составе»).

Большемешское сельское поселение граничит с Абдинским, Баландышским сельскими поселениями, Рыбно-Слободским и Сабинским муниципальными районами.

Граница Большемешского сельского поселения по смежеству с Сабинским муниципальным районом проходит от узловой точки 8, расположенной в 900 м на северо-восток от деревни Средняя Меша на стыке границ Большемешского, Баландышского сельских поселений и Сабинского муниципального района, по границе Тюлячинского муниципального района до узловой точки 17, расположенной в 2,3 км на юго-восток от села Большие Савруши на стыке границ Большемешского, Абдинского сельских поселений и Сабинского муниципального района.

Граница Большемешского сельского поселения по смежеству с Рыбно-Слободским муниципальным районом проходит от узловой точки 33, расположенной в 2,3 км на юго-восток от села Большие Савруши на стыке границ Большемешского, Абдинского сельских поселений и Рыбно-Слободского муниципального района, по границе Тюлячинского муниципального района до узловой точки 9, расположенной в 2,0 км на юг от деревни Средняя Меша на стыке границ Большемешского, Баландышского сельских поселений и Рыбно-Слободского муниципального района.

Граница Большемешского сельского поселения по смежеству с Баландышским сельским поселением проходит от узловой точки 8 на юго-восток 100 м по сельскохозяйственным угодьям, пересекая полосу отвода автодороги Мамадыш – Тюлячи, 50 м по кладбищу, 700 м по сельскохозяйственным угодьям, пересекая ручей, 350 м на юго-запад, далее идет 250 м по северо-западной границе лесной полосы, 200 м по сельскохозяйственным угодьям, 100 м по северо-западной границе лесной полосы, 1,0 км по сельскохозяйственным угодьям, 1,4 км по северо-западной границе лесной полосы, 50 м по сельскохозяйственным угодьям до узловой точки 9.

Граница Большемешского сельского поселения по смежеству с Абдинским сельским поселением проходит от узловой точки 17 на запад 4 м по северной границе лесного квартала 39 Тюлячинского участкового лесничества Государственного бюджетного учреждения Республики Татарстан «Кзыл-Юлдузское лесничество» до узловой точки 33.

Приложение 9
к Закону Республики Татарстан
«Об установлении границ территорий и статусе
муниципального образования «Тюлячинский
муниципальный район» и муниципальных
образований в его составе»

Картографическое описание границы территории муниципального образования «Большенырсинское сельское поселение» Тюлячинского муниципального района

Настоящее картографическое описание является описанием карты-схемы границы территории муниципального образования «Большенырсинское сельское поселение» (приложение 1 к Закону Республики Татарстан «Об установлении границ территорий

и статусе муниципального образования «Тюлячинский муниципальный район» и муниципальных образований в его составе»).

Большенырсинское сельское поселение граничит с Айдаровским, Узякским, Шадкинским сельскими поселениями и Рыбно-Слободским муниципальным районом.

Граница Большенырсинского сельского поселения по смежеству с Узякским сельским поселением проходит от узловой точки 18, расположенной в 1,0 км на северо-запад от деревни Малые Меретяки на стыке границ Большенырсинского, Узякского и Шадкинского сельских поселений, ломаной линией на северо-восток 2,7 км по юго-восточной границе лесных кварталов 23, 24 Тюлячинского участкового лесничества Государственного бюджетного учреждения Республики Татарстан «Кзыл-Юлдузское лесничество», на северо-запад 300 м по северо-восточной границе лесного квартала 24 и на северо-восток 200 м по юго-восточной границе лесного квартала 19, пересекая полосу отвода автодороги Кара Ширма – Большие Нырси, затем идет 350 м по сельскохозяйственным угодьям, далее проходит ломаной линией на север 2,0 км по восточной и северо-восточной границам лесного квартала 19, на северо-восток 250 м по сельскохозяйственным угодьям, пересекая ручей, затем идет на север 750 м по восточной границе лесного квартала 13, пересекая пересыхающий ручей, далее проходит на восток 2,6 км по южной границе лесных кварталов 14, 15, затем идет на юго-восток 2,5 км по юго-западной границе лесных кварталов 16, 20, проходит на север 300 м по восточной границе лесного квартала 20 до узловой точки 19, расположенной в 1,3 км на юго-запад от деревни Айдарово на стыке границ Большенырсинского, Узякского и Айдаровского сельских поселений.

Граница Большенырсинского сельского поселения по смежеству с Айдаровским сельским поселением проходит от узловой точки 20, расположенной в 2,0 км на юго-запад от села Субаш на стыке границ Большенырсинского, Айдаровского сельских поселений и Рыбно-Слободского муниципального района, на северо-запад 300 м по юго-западной границе полосы древесно-кустарниковой растительности, далее идет по сельскохозяйственным угодьям ломаной линией 2,6 км, пересекая реку Нырсу и ее обрывистый левый берег, ломаной линией на юго-запад 950 м, на север 250 м, на запад 650 м, пересекая ручей и его обрывистый левый берег, на юго-восток 400 м, ломаной линией на запад 800 м, пересекая полосу отвода профилированной автодороги, и на северо-запад 800 м, далее идет 800 м по юго-западной и на запад 600 м по южной границам лесной полосы, пересекая поло-

су отвода автодороги «Москва – Уфа» – Баландыш, до узловой точки 19.

Граница Большенырсинского сельского поселения по смежеству с Рыбно-Слободским муниципальным районом проходит от узловой точки 20 по границе Тюлячинского муниципального района до узловой точки 21, расположенной в 4,6 км на юг от села Большие Нырси на стыке границ Большенырсинского, Шадкинского сельских поселений и Рыбно-Слободского муниципального района.

Граница Большенырсинского сельского поселения по смежеству с Шадкинским сельским поселением проходит от узловой точки 21 на северо-запад 800 м по северо-восточной границе лесного квартала 49 Арышского участкового лесничества Государственного бюджетного учреждения Республики Татарстан «Кзыл-Юлдузское лесничество», на юго-запад 950 м по северо-западной и северной границам лесных кварталов 49, 48, затем идет на север 200 м по восточной границе лесной полосы, 2,4 км по сельскохозяйственным угодьям до ручья, пересекая полосу отвода федеральной автодороги Москва – Уфа, проходит 400 м вниз по течению ручья до впадения в него пересыхающего ручья, идет 300 м вверх по течению пересыхающего ручья, проходит по сельскохозяйственным угодьям на северо-запад 750 м, на север 1,3 км, вновь на северо-запад ломаной линией 1,6 км, пересекая реку Нырсу и овраг, далее идет на север 550 м по восточной границе лесной полосы до узловой точки 18.

Приложение 10
к Закону Республики Татарстан
«Об установлении границ территорий и статусе
муниципального образования «Тюлячинский
муниципальный район» и муниципальных
образований в его составе»

Картографическое описание границы территории муниципального образования «Верхнекибякозинское сельское поселение» Тюлячинского муниципального района

Настоящее картографическое описание является описанием карты-схемы границы территории муниципального образования «Верхнекибякозинское сельское поселение» (приложение 1 к Закону Республики Татарстан «Об установлении границ территорий и статусе муниципального образования «Тюлячинский муниципальный район» и муниципальных образований в его составе»).

Верхнекибякозинское сельское поселение граничит с Большеметескинским, Малокибякозинским сельскими поселениями, Арским и Сабинским муниципальными районами.

Граница Верхнекибякозинского сельского поселения по смежеству с Сабинским муниципальным районом проходит от узловой точки 22(49), расположенной в 4,1 км на северо-запад от села Максабаш на стыке границ Верхнекибякозинского сельского поселения, Арского и Сабинского муниципальных районов, по границе Тюлячинского муниципального района до узловой точки 23, расположенной в 1,5 км на северо-восток от села Верхние Кибя-Кози на стыке границ Верхнекибякозинского, Малокибякозинского сельских поселений и Сабинского муниципального района.

Граница Верхнекибякозинского сельского поселения по смежеству с Малокибякозинским сельским поселением проходит от узловой точки 23 на юго-запад 200 м по юго-восточной границе лесной полосы, 850 м по лесной полосе, 350 м по сельскохозяйственным угодьям до пересыхающего ручья, пересекая реку Максу, идет 1,8 км вверх по течению данного пересыхающего ручья, пересекая полосу отвода автодороги Арск – Тюлячи, идет на юго-запад 50 м по северо-западной границе лесной полосы, 550 м по лесной полосе, 250 м по сельскохозяйственным угодьям, 200 м по юго-восточной границе лесной полосы, 50 м по сельскохозяйственным угодьям, 250 м по лесной полосе, 400 м по юго-восточной границе лесной полосы, затем проходит на юго-восток 1,2 км по северо-восточной границе лесной полосы, 800 м по сельскохозяйственным угодьям, 150 м по северо-восточной границе лесной полосы, 150 м по сельскохозяйственным угодьям, 150 м по северо-восточной границе лесной полосы до узловой точки 14, расположенной в 1,8 км на восток от села Трюк-Тямти на стыке границ Верхнекибякозинского, Малокибякозинского и Большеметескинского сельских поселений.

Граница Верхнекибякозинского сельского поселения по смежеству с Большеметескинским сельским поселением проходит от узловой точки 13, расположенной в 650 м на северо-запад от поселка Лесной на стыке границ Верхнекибякозинского, Большеметескинского сельских поселений и Арского муниципального района, на юго-восток 650 м по северо-восточной границе лесных кварталов 84, 85 Ленинского участкового лесничества Государственного бюджетного учреждения Республики Татарстан «Сабинское лесничество», далее идет на северо-восток 100 м по южной границе массива леса, затем проходит на юго-восток 100 м по массиву леса, 300 м по правому берегу пруда, 1,9 км ломаной линией по северо-восточной границе лесных кварталов 85, 86 Ле-

нинского участкового лесничества Государственного бюджетного учреждения Республики Татарстан «Сабинское лесничество», далее идет на восток 50 м по сельскохозяйственным угодьям, 1,2 км по южной границе лесной полосы, по сельскохозяйственным угодьям 1,5 км и на северо-восток 400 м до реки Иртыш, проходит 200 м вниз по течению данной реки, затем идет на юг 300 м по сельскохозяйственным угодьям, на юго-восток 1,9 км по юго-западной границе лесной полосы, затем проходит на северо-восток 2,1 км по сельскохозяйственным угодьям, пересекая лесные посадки и реку Тямтибаш, 200 м по юго-восточной границе лесной полосы, 350 м по сельскохозяйственным угодьям, 450 м по юго-восточной границе лесной полосы до узловой точки 14.

Граница Верхнекибякозинского сельского поселения по смежеству с Арским муниципальным районом проходит от узловой точки 13 по границе Тюлячинского муниципального района до узловой точки 22(49).

Приложение 11
к Закону Республики Татарстан
«Об установлении границ территорий и статусе
муниципального образования «Тюлячинский
муниципальный район» и муниципальных
образований в его составе»

Картографическое описание границы территории муниципального образования «Малокибякозинское сельское поселение» Тюлячинского муниципального района

Настоящее картографическое описание является описанием карты-схемы границы территории муниципального образования «Малокибякозинское сельское поселение» (приложение 1 к Закону Республики Татарстан «Об установлении границ территорий и статусе муниципального образования «Тюлячинский муниципальный район» и муниципальных образований в его составе»).

Малокибякозинское сельское поселение граничит с Большеметескинским, Верхнекибякозинским, Тюлячинским сельскими поселениями и Сабинским муниципальным районом.

Граница Малокибякозинского сельского поселения по смежеству с Сабинским муниципальным районом проходит от узловой точки 23, расположенной в 1,5 км на северо-восток от села Верхние Кибя-Кози на стыке границ Верхнекибякозинского, Малокибякозинского сельских поселений и Сабинского муниципального района, по границе Тюлячинского муниципального района до узловой точки 24, расположенной в 1,5 км на север

от деревни Ачи на стыке границ Малокибякозинского, Тюлячинского сельских поселений и Сабинского муниципального района.

Граница Малокибякозинского сельского поселения по смежеству с Тюлячинским сельским поселением проходит от узловой точки 24 на юго-запад 650 м по сельскохозяйственным угодьям, 800 м по юго-восточной границе лесной полосы, 300 м по сельскохозяйственным угодьям до реки Максы, идет 650 м вниз по течению данной реки, затем проходит на юго-запад 350 м по сельскохозяйственным угодьям, 300 м по лесной полосе, 550 м по сельскохозяйственным угодьям, пересекая полосу отвода автодороги Арск – Тюлячи, 1,9 км по юго-восточной границе лесной полосы, 400 м по сельскохозяйственным угодьям до ручья – до узловой точки 15, расположенной в 2,9 км на восток от деревни Ямбулат на стыке границ Малокибякозинского, Тюлячинского и Большеметескинского сельских поселений.

Граница Малокибякозинского сельского поселения по смежеству с Большеметескинским сельским поселением проходит от узловой точки 14, расположенной в 1,8 км на восток от села Трюк-Тямти на стыке границ Малокибякозинского, Большеметескинского и Верхнекибякозинского сельских поселений, на юго-восток 400 м по северо-восточной границе лесной полосы, 550 м по лесной полосе, 50 м по сельскохозяйственным угодьям, 1,9 км по северо-восточной границе лесной полосы, 50 м по сельскохозяйственным угодьям, 500 м по лесной полосе, далее идет на северо-восток 700 м по сельскохозяйственным угодьям до ручья – до узловой точки 15.

Граница Малокибякозинского сельского поселения по смежеству с Верхнекибякозинским сельским поселением проходит от узловой точки 23 на юго-запад 200 м по юго-восточной границе лесной полосы, 850 м по лесной полосе, 350 м по сельскохозяйственным угодьям до пересыхающего ручья, пересекая реку Максу, идет 1,8 км вверх по течению данного пересыхающего ручья, пересекая полосу отвода автодороги Арск – Тюлячи, идет на юго-запад 50 м по северо-западной границе лесной полосы, 550 м по лесной полосе, 250 м по сельскохозяйственным угодьям, 200 м по юго-восточной границе лесной полосы, 50 м по сельскохозяйственным угодьям, 250 м по лесной полосе, 400 м по юго-восточной границе лесной полосы, затем проходит на юго-восток 1,2 км по северо-восточной границе лесной полосы, 800 м по сельскохозяйственным угодьям, 150 м по северо-восточной границе лесной полосы, 150 м по сельскохозяйственным угодьям, 150 м по северо-восточной границе лесной полосы до узловой точки 14.

Приложение 12
к Закону Республики Татарстан
«Об установлении границ территорий и статусе
муниципального образования «Тюлячинский
муниципальный район» и муниципальных
образований в его составе»

Картографическое описание границы территории муниципального образования «Старозюринское сельское поселение» Тюлячинского муниципального района

Настоящее картографическое описание является описанием карты-схемы границы территории муниципального образования «Старозюринское сельское поселение» (приложение 1 к Закону Республики Татарстан «Об установлении границ территорий и статусе муниципального образования «Тюлячинский муниципальный район» и муниципальных образований в его составе»).

Старозюринское сельское поселение граничит с Тюлячинским, Узякским сельскими поселениями и Сабинским муниципальным районом.

Граница Старозюринского сельского поселения по смежеству с Тюлячинским сельским поселением проходит от узловой точки 26, расположенной на реке Малая Меша в 800 м на северо-запад от деревни Кара-Ширма на стыке границ Старозюринского, Тюлячинского и Узякского сельских поселений, 2,4 км вверх по течению реки Малая Меша, затем идет на северо-запад 15 м по данной реке и по сельскохозяйственным угодьям 250 м, на северо-восток 50 м, далее проходит 250 м по юго-восточной границе обособленного участка лесного квартала 144 Ленинского участкового лесничества Государственного бюджетного учреждения Республики Татарстан «Сабинское лесничество», по сельскохозяйственным угодьям на северо-восток 150 м и на юг 250 м, пересекая реку Малая Меша, на юго-восток ломаной линией 400 м, пересекая овраг, на северо-восток 500 м, затем идет 1,9 км по юго-восточной границе лесной полосы, 400 м по сельскохозяйственным угодьям, ломаной линией 1,4 км по юго-восточной границе лесного квартала 194 Корсинского участкового лесничества Государственного бюджетного учреждения Республики Татарстан «Сабинское лесничество», проходит 100 м по северной границе массива древесно-кустарниковой растительности, 450 м по сельскохозяйственным угодьям, 600 м юго-восточной границе лесной полосы до узловой точки 25, расположенной в 4,3 км на запад от деревни Екатериновка на стыке границ Старозюринского, Тюлячинского сельских поселений и Сабинского муниципального района.

Граница Старозюринского сельского поселения по смежеству с Сабинским муниципальным районом проходит от узловой точки 25 по границе Тюлячинского муниципального района до узловой точки 32, расположенной в 3,0 км на юго-восток от деревни Большие Тюлязи на стыке границ Старозюринского, Узякского сельских поселений и Сабинского муниципального района.

Граница Старозюринского сельского поселения по смежеству с Узякским сельским поселением проходит от узловой точки 32 на северо-запад 450 м по лесной полосе, 450 м по юго-западной границе лесной полосы, 150 м по сельскохозяйственным угодьям, 1,1 км по юго-западной границе лесной полосы, 500 м по сельскохозяйственным угодьям, 250 м по лесной полосе, затем идет на юго-запад 350 м по сельскохозяйственным угодьям, 450 м по юго-восточной границе лесной полосы, проходит на северо-запад 2,6 км по северо-восточной границе лесной полосы, 4,2 км по сельскохозяйственным угодьям до автодороги Мамадыш — Тюлячи, пересекая полосу отвода автодороги Кара-Ширма — Большие Нырси, проходит 700 м по автодороге Мамадыш — Тюлячи до автодороги Казань — Шемордан, идет на запад 100 м по данной автодороге до узловой точки 26.

Приложение 13
к Закону Республики Татарстан
«Об установлении границ территорий и статусе
муниципального образования «Тюлячинский
муниципальный район» и муниципальных
образований в его составе»

Картографическое описание границы территории муниципального образования «Тюлячинское сельское поселение» Тюлячинского муниципального района

Настоящее картографическое описание является описанием карты-схемы границы территории муниципального образования «Тюлячинское сельское поселение» (приложение 1 к Закону Республики Татарстан «Об установлении границ территорий и статусе муниципального образования «Тюлячинский муниципальный район» и муниципальных образований в его составе»).

Тюлячинское сельское поселение граничит с Большеметескинским, Малокибякозинским, Старозюринским, Узякским сельскими поселениями и Сабинским муниципальным районом.

Граница Тюлячинского сельского поселения по смежеству с Сабинским муниципальным районом проходит от узловой точки 24, расположенной в 1,5 км на север от деревни Ачи на стыке

границ Тюлячинского, Малокибякозинского сельских поселений и Сабинского муниципального района, по границе Тюлячинского муниципального района до узловой точки 25, расположенной в 4,3 км на запад от деревни Екатериновка на стыке границ Тюлячинского, Старозюринского сельских поселений и Сабинского муниципального района.

Граница Тюлячинского сельского поселения по смежеству со Старозюринским сельским поселением проходит от узловой точки 26, расположенной на реке Малая Меша в 800 м на северо-запад от деревни Кара-Ширма на стыке границ Тюлячинского, Старозюринского и Узякского сельских поселений, 2,4 км вверх по течению реки Малая Меша, затем идет на северо-запад 15 м по данной реке и по сельскохозяйственным угодьям 250 м, на северо-восток 50 м, далее проходит 250 м по юго-восточной границе обособленного участка лесного квартала 144 Ленинского участкового лесничества Государственного бюджетного учреждения Республики Татарстан «Сабинское лесничество», по сельскохозяйственным угодьям на северо-восток 150 м и на юг 250 м, пересекая реку Малая Меша, на юго-восток ломаной линией 400 м, пересекая овраг, на северо-восток 500 м, затем идет 1,9 км по юго-восточной границе лесной полосы, 400 м по сельскохозяйственным угодьям, ломаной линией 1,4 км по юго-восточной границе лесного квартала 194 Корсинского участкового лесничества Государственного бюджетного учреждения Республики Татарстан «Сабинское лесничество», проходит 100 м по северной границе массива древесно-кустарниковой растительности, 450 м по сельскохозяйственным угодьям, 600 м юго-восточной границе лесной полосы до узловой точки 25.

Граница Тюлячинского сельского поселения по смежеству с Узякским сельским поселением проходит от узловой точки 26 вниз по течению реки Малая Меша 1,5 км до слияния с рекой Меша, идет 400 м вниз по течению данной реки, проходит на северо-запад 20 м по данной реке и 700 м по сельскохозяйственным угодьям, пересекая канаву, до узловой точки 16, расположенной в 800 м на север от поселка Узяк на стыке границ Тюлячинского, Узякского и Большеметескинского сельских поселений.

Граница Тюлячинского сельского поселения по смежеству с Большеметескинским сельским поселением проходит от узловой точки 15, расположенной в 2,9 км на восток от деревни Ямбулат на стыке границ Большеметескинского, Малокибякозинского и Тюлячинского сельских поселений, вниз по течению ручья 2,5 км, затем идет по сельскохозяйственным угодьям ломаной линией на юго-запад 2,0 км и на юго-восток 600 м до северо-западной границы полосы отвода автодороги Казань — Шемордан,

далее проходит на юго-запад 800 м по северо-западной границе данной автодороги, затем идет на юго-восток 600 м по сельскохозяйственным угодьям, пересекая автодорогу Казань – Шемордан, до северной границы полосы отвода автодороги Обход с. Тюлячи, далее проходит на восток 2,2 км по северной границе полосы отвода данной автодороги, затем идет по сельскохозяйственным угодьям 400 м на юго-восток, пересекая массив леса, 2,4 км ломаной линией на северо-восток, пересекая дважды канаву, далее проходит на юго-восток 400 м по юго-западной границе массива древесно-кустарниковой растительности до узловой точки 16.

Граница Тюлячинского сельского поселения по смежеству с Малокибякозинским сельским поселением проходит от узловой точки 24 на юго-запад 650 м по сельскохозяйственным угодьям, 800 м по юго-восточной границе лесной полосы, 300 м по сельскохозяйственным угодьям до реки Максы, идет 650 м вниз по течению данной реки, затем проходит на юго-запад 350 м по сельскохозяйственным угодьям, 300 м по лесной полосе, 550 м по сельскохозяйственным угодьям, пересекая полосу отвода автодороги Арск – Тюлячи, 1,9 км по юго-восточной границе лесной полосы, 400 м по сельскохозяйственным угодьям до ручья – до узловой точки 15.

Приложение 14
к Закону Республики Татарстан
«Об установлении границ территорий и статусе
муниципального образования «Тюлячинский
муниципальный район» и муниципальных
образований в его составе»

Картографическое описание границы территории муниципального образования «Узякское сельское поселение» Тюлячинского муниципального района

Настоящее картографическое описание является описанием карты-схемы границы территории муниципального образования «Узякское сельское поселение» (приложение 1 к Закону Республики Татарстан «Об установлении границ территорий и статусе муниципального образования «Тюлячинский муниципальный район» и муниципальных образований в его составе»).

Узякское сельское поселение граничит с Айдаровским, Аланским, Баландышским, Большеметескинским, Большенырсинским, Старозюринским, Тюлячинским, Шадкинским сельскими поселениями, Пестречинским и Сабинским муниципальными районами.

Граница Узякского сельского поселения по смежеству с Аланским сельским поселением проходит от узловой точки 5,

расположенной в 800 м на северо-восток от деревни Ключище на стыке границ Узякского, Аланского и Большеметескинского сельских поселений, на юго-запад 300 м по сельскохозяйственным угодьям, 300 м по юго-восточной границе обособленного участка лесного квартала 145 Ленинского участкового лесничества Государственного бюджетного учреждения Республики Татарстан «Сабинское лесничество», далее идет на юго-восток 300 м по сельскохозяйственным угодьям, затем проходит на восток 200 м по северной границе обособленного участка лесного квартала 145, на юго-восток 150 м по массиву древесно-кустарниковой растительности, 200 м по восточной границе массива древесно-кустарниковой растительности, далее идет на юг 450 м по сельскохозяйственным угодьям, затем проходит на юго-запад 150 м по восточной границе массива древесно-кустарниковой растительности, идет на запад 300 м и на юг 650 м по восточной границе обособленного участка лесного квартала 145, пересекая полосу отвода профилированной автодороги, соединяющей село Шармаши с деревней Ключище, затем проходит на юго-восток 900 м по юго-западной границе полосы отвода данной автодороги и 250 м по ней до реки Меши, идет 5,0 км вниз по течению данной реки, далее идет на северо-запад 10 м по реке Меше до ее правого берега, 250 м по сельскохозяйственным угодьям, проходит по массиву древесно-кустарниковой растительности на северо-запад 300 м и на юго-запад 200 м, затем идет по сельскохозяйственным угодьям на юго-запад 2,0 км и на юго-восток 1,5 км до реки Меши, проходит 20 м по данной реке и 6,2 км вниз по ее течению до узловой точки 6, расположенной на реке Меше в 2,5 км на юг от села Алан на стыке границ Узякского, Аланского сельских поселений и Пестречинского муниципального района.

Граница Узякского сельского поселения по смежеству с Большеметескинским сельским поселением проходит от узловой точки 16, расположенной в 800 м на север от поселка Узяк на стыке границ Узякского, Большеметескинского и Тюлячинского сельских поселений, на юго-запад 1,1 км по сельскохозяйственным угодьям, пересекая канаву, идет ломаной линией на юг 150 м по восточной границе массива древесно-кустарниковой растительности, затем проходит на юго-запад 350 м по массиву древесно-кустарниковой растительности, 300 м по юго-восточной и 50 м по северо-западной границам массивов древесно-кустарниковой растительности, пересекая канаву, далее идет на юго-восток 200 м по сельскохозяйственным угодьям, пересекая массив древесно-кустарниковой растительности и канаву, 100 м по массиву древесно-кустарниковой растительности, 150 м по сельскохозяйственным угодьям, пересекая массив древесно-кустар-

никовой растительности, 100 м по правому берегу реки Меши, проходит на запад 200 м по сельскохозяйственным угодьям, 300 м по южной границе обособленного участка лесного квартала 143 Ленинского участкового лесничества Государственного бюджетного учреждения Республики Татарстан «Сабинское лесничество», пересекая озеро, далее идет на юго-запад ломаной линией 650 м по сельскохозяйственным угодьям до узловой точки 5.

Граница Узякского сельского поселения по смежеству с Тюлячинским сельским поселением проходит от узловой точки 26, расположенной на реке Малая Меша в 800 м на северо-запад от деревни Кара-Ширма на стыке границ Узякского, Тюлячинского и Старозюринского сельских поселений, вниз по течению реки Малая Меша 1,5 км до слияния с рекой Мешей, идет 400 м вниз по течению данной реки, проходит на северо-запад 20 м по данной реке и 700 м по сельскохозяйственным угодьям, пересекая канаву, до узловой точки 16.

Граница Узякского сельского поселения по смежеству со Старозюринским сельским поселением проходит от узловой точки 32, расположенной в 3,0 км на юго-восток от деревни Большие Тюлязи на стыке границ Узякского, Старозюринского сельских поселений и Сабинского муниципального района, на северо-запад 450 м по лесной полосе, 450 м по юго-западной границе лесной полосы, 150 м по сельскохозяйственным угодьям, 1,1 км по юго-западной границе лесной полосы, 500 м по сельскохозяйственным угодьям, 250 м по лесной полосе, затем идет на юго-запад 350 м по сельскохозяйственным угодьям, 450 м по юго-восточной границе лесной полосы, проходит на северо-запад 2,6 км по северо-восточной границе лесной полосы, 4,2 км по сельскохозяйственным угодьям до автодороги Мамадыш – Тюлячи, пересекая полосу отвода автодороги Кара-Ширма – Большие Нырси, проходит 700 м по автодороге Мамадыш – Тюлячи до автодороги Казань – Шемордан, идет на запад 100 м по данной автодороге до узловой точки 26.

Граница Узякского сельского поселения по смежеству с Сабинским муниципальным районом проходит от узловой точки 32 на юго-восток по границе Тюлячинского муниципального района до узловой точки 7, расположенной в 3,5 км на юго-запад от села Баландыш на стыке границ Узякского, Баландышского сельских поселений и Сабинского муниципального района.

Граница Узякского сельского поселения по смежеству с Баландышским сельским поселением проходит от узловой точки 11, расположенной в 2,8 км на восток от поселка Петровский на стыке границ Узякского, Баландышского и Айдаровского сельских поселений, на северо-восток 600 м по северо-западной

границе массива леса, 1,1 км по северо-западной границе обособленного участка лесного квартала 87 Тюлячинского участкового лесничества Государственного бюджетного учреждения Республики Татарстан «Кзыл-Юлдузское лесничество», 400 м по сельскохозяйственным угодьям, пересекая лесную полосу, до узловой точки 7.

Граница Узякского сельского поселения по смежеству с Айдаровским сельским поселением проходит от узловой точки 19, расположенной в 1,3 км на юго-запад от деревни Айдарово на стыке границ Узякского, Айдаровского и Большенырсинского сельских поселений, на север 3,9 км по восточной границе лесных кварталов 20, 16, 11 Тюлячинского участкового лесничества Государственного бюджетного учреждения Республики Татарстан «Кзыл-Юлдузское лесничество», по сельскохозяйственным угодьям 150 м и на восток 30 м, по северной границе лесной полосы 500 м, по сельскохозяйственным угодьям 250 м, по северной границе лесной полосы 450 м, далее проходит ломаной линией на север 1,7 км по западной границе лесного квартала 4, ломаной линией на юго-восток 1,3 км по северной и северо-восточной границам лесных кварталов 4, 5 до узловой точки 11.

Граница Узякского сельского поселения по смежеству с Большенырсинским сельским поселением проходит от узловой точки 18, расположенной в 1,0 км на северо-запад от деревни Малые Меретяки на стыке границ Узякского, Большенырсинского и Шадкинского сельских поселений, ломаной линией на северо-восток 2,7 км по юго-восточной границе лесных кварталов 23, 24 Тюлячинского участкового лесничества Государственного бюджетного учреждения Республики Татарстан «Кзыл-Юлдузское лесничество», на северо-запад 300 м по северо-восточной границе лесного квартала 24 и на северо-восток 200 м по юго-восточной границе лесного квартала 19, пересекая полосу отвода автодороги Кара Ширма – Большие Нырси, затем идет 350 м по сельскохозяйственным угодьям, далее проходит ломаной линией на север 2,0 км по восточной и северо-восточной границам лесного квартала 19, на северо-восток 250 м по сельскохозяйственным угодьям, пересекая ручей, затем идет на север 750 м по восточной границе лесного квартала 13, пересекая пересыхающий ручей, далее проходит на восток 2,6 км по южной границе лесных кварталов 14, 15, затем идет на юго-восток 2,5 км по юго-западной границе лесных кварталов 16, 20, проходит на север 300 м по восточной границе лесного квартала 20 до узловой точки 19.

Граница Узякского сельского поселения по смежеству с Шадкинским сельским поселением проходит от узловой точки 18 на северо-запад 600 м по южной границе лесного квартала 23

Тюлячинского участкового лесничества Государственного бюджетного учреждения Республики Татарстан «Кзыл-Юлдузское лесничество», на север 1,4 км по юго-западной и западной границам лесных кварталов 23, 22, пересекая пересыхающий ручей, далее идет на юго-запад ломаной линией 3,8 км по южной, юго-восточной и восточной границам лесных кварталов 22, 26, 27, затем идет на северо-запад ломаной линией 2,4 км по юго-западной и западной границам лесных кварталов 27, 25, проходит 100 м по сельскохозяйственным угодьям, далее идет на восток 450 м по южной границе лесной полосы до узловой точки 27, расположенной в 2,4 км на север от села Шадки на стыке границ Узякского, Шадкинского сельских поселений и Пестречинского муниципального района.

Граница Узякского сельского поселения по смежеству с Пестречинским муниципальным районом проходит от узловой точки 27 по границе Тюлячинского муниципального района до узловой точки 6.

Приложение 15
к Закону Республики Татарстан
«Об установлении границ территорий и статусе
муниципального образования «Тюлячинский
муниципальный район» и муниципальных
образований в его составе»

Картографическое описание границы территории муниципального образования «Шадкинское сельское поселение» Тюлячинского муниципального района

Настоящее картографическое описание является описанием карты-схемы границы территории муниципального образования «Шадкинское сельское поселение» (приложение 1 к Закону Республики Татарстан «Об установлении границ территорий и статусе муниципального образования «Тюлячинский муниципальный район» и муниципальных образований в его составе»).

Шадкинское сельское поселение граничит с Большенырсинским, Узякским сельскими поселениями, Пестречинским и Рыбно-Слободским муниципальными районами.

Граница Шадкинского сельского поселения по смежеству с Узякским сельским поселением проходит от узловой точки 18, расположенной в 1,0 км на северо-запад от деревни Малые Меретяки на стыке границ Шадкинского, Узякского и Большенырсинского сельских поселений, на северо-запад 600 м по южной границе лесного квартала 23 Тюлячинского участкового лесничества Государственного бюджетного учреждения Республики

Татарстан «Кзыл-Юлдузское лесничество», на север 1,4 км по юго-западной и западной границам лесных кварталов 23, 22, пересекая пересыхающий ручей, далее идет на юго-запад ломаной линией 3,8 км по южной, юго-восточной и восточной границам лесных кварталов 22, 26, 27, затем идет на северо-запад ломаной линией 2,4 км по юго-западной и западной границам лесных кварталов 27, 25, проходит 100 м по сельскохозяйственным угодьям, далее идет на восток 450 м по южной границе лесной полосы до узловой точки 27, расположенной в 2,4 км на север от села Шадки на стыке границ Шадкинского, Узякского сельских поселений и Пестречинского муниципального района.

Граница Шадкинского сельского поселения по смежеству с Большенырсинским сельским поселением проходит от узловой точки 21, расположенной в 4,6 км на юг от села Большие Нырси на стыке границ Шадкинского, Большенырсинского сельских поселений и Рыбно-Слободского муниципального района, на северо-запад 800 м по северо-восточной границе лесного квартала 49 Арышского участкового лесничества Государственного бюджетного учреждения Республики Татарстан «Кзыл-Юлдузское лесничество», на юго-запад 950 м по северо-западной и северной границам лесных кварталов 49, 48, затем идет на север 200 м по восточной границе лесной полосы, 2,4 км по сельскохозяйственным угодьям до ручья, пересекая полосу отвода федеральной автодороги Москва — Уфа, проходит 400 м вниз по течению ручья до впадения в него пересыхающего ручья, идет 300 м вверх по течению пересыхающего ручья, проходит по сельскохозяйственным угодьям на северо-запад 750 м, на север 1,3 км, вновь на северо-запад ломаной линией 1,6 км, пересекая реку Нырсу и овраг, далее идет на север 550 м по восточной границе лесной полосы до узловой точки 18.

Граница Шадкинского сельского поселения по смежеству с Рыбно-Слободским муниципальным районом проходит от узловой точки 21 по границе Тюлячинского муниципального района до узловой точки 28(55), расположенной в 3,9 км на запад от села Шадки на стыке границ Шадкинского сельского поселения, Рыбно-Слободского и Пестречинского муниципальных районов.

Граница Шадкинского сельского поселения по смежеству с Пестречинским муниципальным районом проходит от узловой точки 28(55) по границе Тюлячинского муниципального района до узловой точки 27.».

ЗАКОН РЕСПУБЛИКИ ТАТАРСТАН

1382. Об изменении границ территорий отдельных муниципальных образований и внесении изменений в Закон Республики Татарстан «Об установлении границ территорий и статусе муниципального образования «Алексеевский муниципальный район» и муниципальных образований в его составе»

Принят
Государственным Советом
Республики Татарстан
24 декабря 2014 года

Статья 1

Изменить границы территорий входящих в состав Алексеевского муниципального района муниципальных образований:

1) «поселок городского типа Алексеевское» и «Лебяжинское сельское поселение» согласно приложению 1 к настоящему Закону;

2) «Сахаровское сельское поселение» и «Степношенталинское сельское поселение» согласно приложению 2 к настоящему Закону.

Статья 2

Внести в Закон Республики Татарстан от 31 января 2005 года № 11-ЗРТ «Об установлении границ территорий и статусе муниципального образования «Алексеевский муниципальный район» и муниципальных образований в его составе» (Ведомости Государственного Совета Татарстана, 2005, № 1 (I часть); 2008, № 7 (II часть) изменения согласно приложению 3 к настоящему Закону.

Статья 3

Настоящий Закон вступает в силу со дня его официального опубликования.

Президент Республики Татарстан Р.Н. Минниханов

Казань, Кремль
30 декабря 2014 года
№ 147-ЗРТ

Приложение 1
к Закону Республики Татарстан «Об изменении границ территорий отдельных муниципальных образований и внесении изменений в Закон Республики Татарстан «Об установлении границ территорий и статусе муниципального образования «Алексеевский муниципальный район» и муниципальных образований в его составе»

Карта-схема

границ муниципальных образований
с учетом изменений

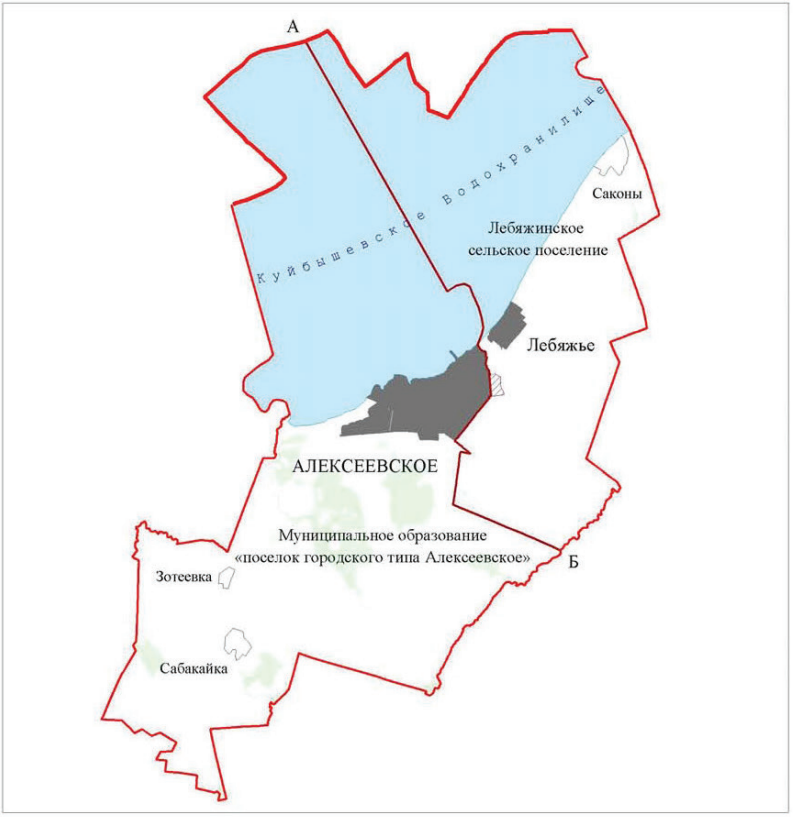

Условные обозначения

- граница Алексеевского муниципального района
- границы муниципальных образований
- А-Б - смежная граница Лебяжинского сельского поселения и муниципального образования «поселок городского типа Алексеевское»
- административные центры поселений
- населенные пункты
- территория муниципального образования «поселок городского типа Алексеевское» Алексеевского муниципального района, включаемая в состав территории Лебяжинского сельского поселения Алексеевского муниципального района

Приложение 2
к Закону Республики Татарстан «Об изменении границ территорий отдельных муниципальных образований и внесении изменений в Закон Республики Татарстан «Об установлении границ территорий и статусе муниципального образования «Алексеевский муниципальный район» и муниципальных образований в его составе»

Карта-схема

границ муниципальных образований
с учетом изменений

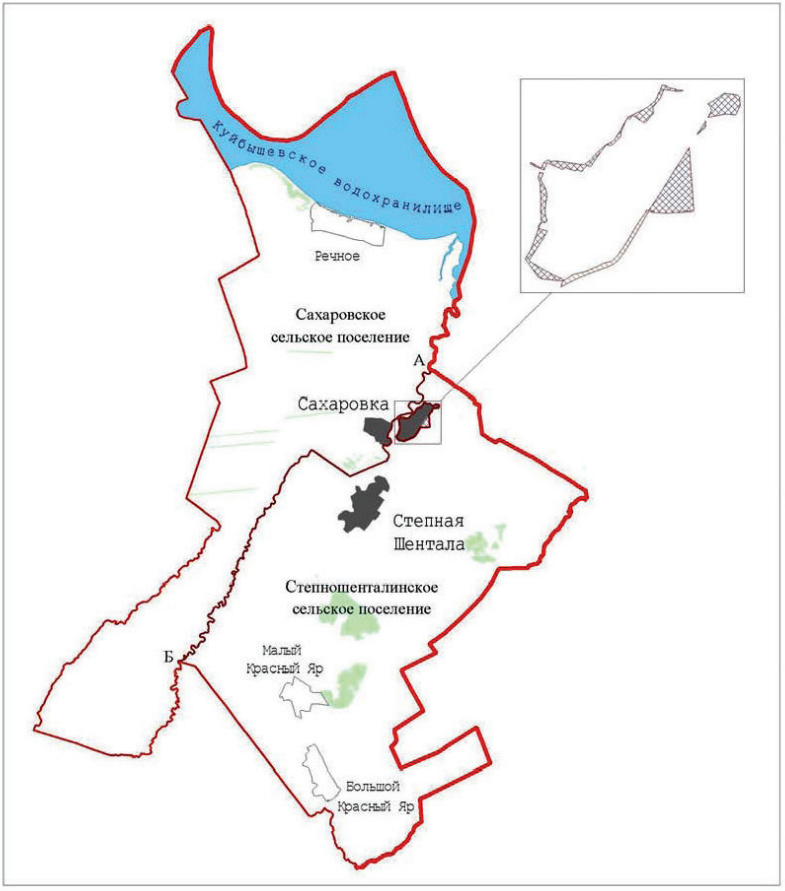

Условные обозначения:

- граница Алексеевского муниципального района
- границы муниципальных образований
- А-Б - смежная граница Степношенталинского сельского поселения и Сахаровского сельского поселения
- административные центры поселений
- населенные пункты
- территория Степношенталинского сельского поселения Алексеевского муниципального района, включаемая в состав территории Сахаровского сельского поселения Алексеевского муниципального района
- территория Сахаровского сельского поселения Алексеевского муниципального района, включаемая в состав территории Степношенталинского сельского поселения Алексеевского муниципального района

Приложение 3
к Закону Республики Татарстан
«Об изменении границ территорий
отдельных муниципальных
образований и внесении изменений
в Закон Республики Татарстан
«Об установлении границ территорий
и статусе муниципального образования
«Алексеевский муниципальный район»
и муниципальных образований в его составе»

Изменения, вносимые в Закон Республики Татарстан от 31 января 2005 года № 11-ЗРТ «Об установлении границ территорий и статусе муниципального образования «Алексеевский муниципальный район» и муниципальных образований в его составе»

Приложения 1 — 22 изложить в следующей редакции:

«Приложение 1
к Закону Республики Татарстан
«Об установлении границ территорий
и статусе муниципального образования
«Алексеевский муниципальный район»
и муниципальных образований в его составе»

Карта-схема
границ муниципальных образований, входящих в состав муниципального образования «Алексеевский муниципальный район»

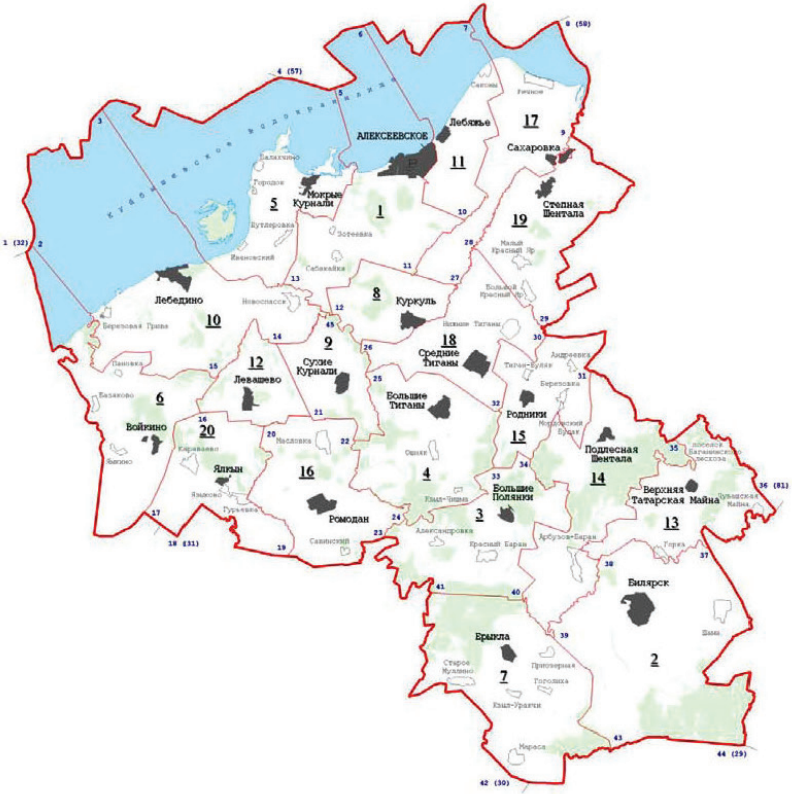

Условные обозначения

- граница муниципального района
- 29 - номер узловой точки
- 10 - границы поселений и их номера
- населенные пункты
- административный центр муниципального района
- административный центр поселения

Описание смежных границ муниципального района

4 (57) - 8 (58)	-	Рыбно-Слободский муниципальный район
8 (58) - 36 (81)	-	Чистопольский муниципальный район
36 (81) - 44 (29)	-	Аксубаевский муниципальный район
44 (29) - 42 (30)	-	Нурлатский муниципальный район
42 (30) - 18 (31)	-	Алькеевский муниципальный район
18 (31) - 1 (32)	-	Спасский муниципальный район
1 (32) - 4 (57)	-	Лаишевский муниципальный район

Городское и сельские поселения, входящие в состав муниципального образования «Алексеевский муниципальный район»

№ на карте-схеме	Муниципальное образование
1	поселок городского типа Алексеевское
2	Билярское сельское поселение
3	Большеполянское сельское поселение
4	Большетиганское сельское поселение
5	Бутлеровское сельское поселение
6	Войкинское сельское поселение
7	Ерыклинское сельское поселение
8	Куркульское сельское поселение
9	Курналинское сельское поселение
10	Лебединское сельское поселение
11	Лебяжинское сельское поселение
12	Левашевское сельское поселение
13	Майнское сельское поселение
14	Подлесно-Шенталинское сельское поселение
15	Родниковское сельское поселение
16	Ромодановское сельское поселение
17	Сахаровское сельское поселение
18	Среднетиганское сельское поселение
19	Степношенталинское сельское поселение
20	Ялкынское сельское поселение

Приложение 2
к Закону Республики Татарстан
«Об установлении границ территорий и статусе
муниципального образования «Алексеевский
муниципальный район» и муниципальных
образований в его составе»

**Картографическое описание границы
территории муниципального образования
«Алексеевский муниципальный район»**

Настоящее картографическое описание является описанием карты-схемы границы территории муниципального образования «Алексеевский муниципальный район» (приложение 1 к Закону Республики Татарстан «Об установлении границ территорий и статусе муниципального образования «Алексеевский муниципальный район» и муниципальных образований в его составе»).

Алексеевский муниципальный район граничит с Лаишевским, Рыбно-Слободским, Чистопольским, Аксубаевским, Нурлатским, Алькеевским и Спасским муниципальными районами.

Граница муниципального образования «Алексеевский муниципальный район» по смежеству с муниципальным образованием «Нурлатский муниципальный район» проходит от узловой точки 44(29), расположенной в 10,0 км на юго-восток от села Шама на стыке границ Алексеевского, Нурлатского и Аксубаевского муниципальных районов, на юго-запад 100 м по южной границе лесного квартала 62 Билярского участкового лесничества Государственного бюджетного учреждения Республики Татарстан «Билярское лесничество», на запад 7,9 км по южной границе лесных кварталов 62, 61, 60, 58, 57, 56 Билярского участкового лесничества Государственного бюджетного учреждения Республики Татарстан «Билярское лесничество», на юго-запад 650 м по сельскохозяйственным угодьям до ручья Донгуз, пересекая полосу отвода автодороги Билярск – Курнали-Амзя, идет вниз по течению данного ручья 2,7 км, на север 50 м по восточной границе массива древесно-кустарниковой растительности, на северо-восток 100 м по сельскохозяйственным угодьям, ломаной линией на северо-запад 450 м по южной границе лесных кварталов 65, 91, на северо-запад по сельскохозяйственным угодьям 100 м, ломаной линией на запад 300 м по южной границе лесного квартала 91, на северо-запад 100 м по сельскохозяйственным угодьям, ломаной линией на юго-запад 400 м по юго-восточной и южной границам лесного квартала 91, ломаной линией 600 м по сельскохозяйственным угодьям, 250 м по южной и юго-вос-

точной границам лесных кварталов 91, 90, на запад 450 м по сельскохозяйственным угодьям, ломаной линией на северо-запад 450 м по южной границе лесного квартала 90, по сельскохозяйственным угодьям 50 м, ломаной линией на юго-запад 300 м по южной границе лесных кварталов 87, 89, по сельскохозяйственным угодьям 100 м, 50 м по южной границе лесного квартала 89, по сельскохозяйственным угодьям 100 м, ломаной линией на северо-запад 600 м по южной границе лесного квартала 89, на запад 100 м по сельскохозяйственным угодьям, ломаной линией на юго-запад 300 м по южной границе лесного квартала 89, на юг 350 м по сельскохозяйственным угодьям, 550 м по западной границе лесной полосы, 300 м по сельскохозяйственным угодьям, 50 м по западной границе массива леса, 50 м по сельскохозяйственным угодьям, 200 м по западной границе массива леса, 150 м по западной границе лесной полосы, по сельскохозяйственным угодьям на юго-запад 650 м и на запад 500 м, по северной границе лесной полосы 150 м, по сельскохозяйственным угодьям 200 м, по северной границе лесной полосы 350 м, по южной границе массива древесно-кустарниковой растительности 150 м, по северной границе лесной полосы 200 м, по сельскохозяйственным угодьям 800 м, по северной границе лесной полосы 150 м, по лесной полосе 150 м до узловой точки 42(30), расположенной в 1,6 км на юго-восток от села Мараса на стыке границ Алексеевского, Нурлатского и Алькеевского муниципальных районов.

Граница муниципального образования «Алексеевский муниципальный район» по смежеству с муниципальным образованием «Алькеевский муниципальный район» проходит от узловой точки 18(31), расположенной в 4,8 км на юго-запад от села Караваево на стыке границ Алексеевского, Алькеевского и Спасского муниципальных районов, по сельскохозяйственным угодьям на юго-восток 1,6 км, на северо-восток 900 м, далее идет по юго-восточной границе лесной полосы 200 м, по сельскохозяйственным угодьям 150 м, по юго-восточной границе лесной полосы 1,9 км, затем проходит на юго-восток 800 м по сельскохозяйственным угодьям, по северной границе скотомогильника 150 м, вновь по сельскохозяйственным угодьям 1,0 км до реки Салманки, пересекая полосу отвода автодороги «Алексеевское — Высокий Колок» — Демидовка — Хлебодаровка, затем проходит вниз по течению данной реки 1,3 км до впадения ее в реку Актай, пересекая полосу отвода автодороги Алексеевское — Высокий Колок, проходит вверх по течению реки Актай 4,6 км, далее идет на юго-восток по сельскохозяйственным угодьям 900 м, проходит 350 м по лесной полосе, 950 м по северо-восточной границе лесной полосы, 250 м по лесной полосе, 550 м по северо-восточной

границе лесной полосы, 50 м по сельскохозяйственным угодьям, на восток 1,1 км по южной границе лесной полосы, на юго-восток ломаной линией 1,5 км по сельскохозяйственным угодьям, 750 м по юго-западной границе лесной полосы, на восток ломаной линией 2,3 км по сельскохозяйственным угодьям, ломаной линией на северо-восток 1,9 км по северной и северо-восточной границам лесных кварталов 77, 78 Большеполянского участкового лесничества Государственного бюджетного учреждения Республики Татарстан «Билярское лесничество», ломаной линией на север 1,7 км по западной границе и на восток 950 м по северной границе лесного квартала 89 Алексеевского участкового лесничества Государственного бюджетного учреждения Республики Татарстан «Билярское лесничество», ломаной линией на северо-восток 1,9 км по северной границе лесных кварталов 80, 81 Большеполянского участкового лесничества Государственного бюджетного учреждения Республики Татарстан «Билярское лесничество», далее идет ломаной линией на юго-запад 2,6 км по восточной и юго-восточной границам лесных кварталов 81, 80, 79, проходит по сельскохозяйственным угодьям ломаной линией на юго-восток 1,7 км до ручья, пересекая пересыхающий ручей, проходит вниз по течению ручья 700 м, затем проходит ломаной линией на восток 850 м по сельскохозяйственным угодьям, на юг ломаной линией 1,6 км по западной и юго-западной границам лесных кварталов 49, 50, далее идет 100 м по сельскохозяйственным угодьям, 650 м по восточной границе лесного квартала 53 Большеполянского участкового лесничества Государственного бюджетного учреждения Республики Татарстан «Билярское лесничество», по сельскохозяйственным угодьям 250 м до реки Челнинки, затем проходит вверх по течению данной реки 550 м до устья впадающего в нее пересыхающего ручья, далее идет вверх по течению данного ручья 1,4 км, на юго-запад 150 м по сельскохозяйственным угодьям, 50 м по северной границе массива леса, на юг 250 м по западной границе и ломаной линией на северо-восток 1,5 км по южной и восточной границам лесного квартала 51, затем проходит ломаной линией на юго-восток 650 м по сельскохозяйственным угодьям, ломаной линией на юг 4,3 км по западной границе лесных кварталов 54, 61, 67, 73, далее идет 700 м на восток по южной границе лесного квартала 73 до пересыхающего ручья, далее идет вниз по течению данного ручья 2,3 км, на юго-восток ломаной линией 950 м по сельскохозяйственным угодьям, затем проходит 450 м по западной границе обособленного участка лесного квартала 113 Большеполянского участкового лесничества Государственного бюджетного учреждения Республики Татарстан «Билярское лесничество», на юго-за-

пад 30 м по северо-западной границе массива леса, по сельскохозяйственным угодьям ломаной линией на юго-запад 2,6 км, далее идет по юго-восточной границе лесной полосы 450 м, по северо-западной границе лесной полосы 350 м, затем проходит на северо-восток по сельскохозяйственным угодьям 900 м, по северо-западной и северной границам лесных кварталов 21, 22 Базарно-Матаковского участкового лесничества Государственного бюджетного учреждения Республики Татарстан «Алькеевское лесничество» 2,3 км, далее идет на юг 700 м по восточной границе лесного квартала 22, на северо-восток 100 м по сельскохозяйственным угодьям, далее идет по южной границе лесной полосы 500 м, по сельскохозяйственным угодьям 200 м, по южной границе лесной полосы 400 м, затем проходит на юго-восток ломаной линией по сельскохозяйственным угодьям 3,6 км, пересекая обрывистый участок, до реки Малый Черемшан, идет вниз по течению данной реки 2,5 км, затем проходит на юго-восток 650 м по сельскохозяйственным угодьям, 250 м по северо-восточной границе лесной полосы, 200 м по сельскохозяйственным угодьям, ломаной линией 2,8 км по северо-восточной границе лесной полосы, далее идет 850 м по сельскохозяйственным угодьям, пересекая полосу отвода автодороги, соединяющей село Мараса с автодорогой Базарные Матаки — Мамыково, до узловой точки 42(30).

Граница муниципального образования «Алексеевский муниципальный район» по смежеству с муниципальным образованием «Спасский муниципальный район» проходит от узловой точки 18(31) по сельскохозяйственным угодьям на северо-запад 1,6 км, ломаной линией на юго-запад 3,5 км, на запад 950 м, на северо-запад 550 м, на северо-восток 6,2 км, на северо-запад 450 м, идет по озеру 100 м, затем проходит вновь по сельскохозяйственным угодьям на северо-запад 300 м и ломаной линией на северо-восток 700 м до реки Актай, далее идет вниз по течению данной реки 3,7 км, ломаной линией по сельскохозяйственным угодьям на северо-запад 3,2 км, пересекая обрывистые участки, овраги и реку Актай, проходит 250 м по юго-западной границе лесной полосы, 950 м по северо-восточной границе лесного квартала 6 Никольского участкового лесничества Государственного бюджетного учреждения Республики Татарстан «Болгарское лесничество», далее идет ломаной линией на восток 2,1 км по южной границе лесных кварталов 2, 3, затем проходит ломаной линией на северо-запад 2,1 км по восточной и северо-восточной границам лесного квартала 3, далее проходит по акватории Куйбышевского водохранилища до узловой точки 1(32), расположенной в акватории Куйбышевского водохранилища в 7,7 км на

северо-запад от деревни Березовая Грива на стыке границ Алексеевского, Спасского и Лаишевского муниципальных районов.

Граница муниципального образования «Алексеевский муниципальный район» по смежеству с муниципальным образованием «Лаишевский муниципальный район» проходит от узловой точки 1(32) на северо-восток по акватории Куйбышевского водохранилища до узловой точки 4(57), расположенной в акватории Куйбышевского водохранилища в 6,8 км на северо-восток от села Балахчино на стыке границ Алексеевского, Лаишевского и Рыбно-Слободского муниципальных районов.

Граница муниципального образования «Алексеевский муниципальный район» по смежеству с муниципальным образованием «Рыбно-Слободский муниципальный район» проходит от узловой точки 4(57) на восток по акватории Куйбышевского водохранилища до узловой точки 8(58), расположенной в акватории Куйбышевского водохранилища в 4,7 км на северо-восток от села Речное на стыке границ Алексеевского, Рыбно-Слободского и Чистопольского муниципальных районов.

Граница муниципального образования «Алексеевский муниципальный район» по смежеству с муниципальным образованием «Чистопольский муниципальный район» проходит от узловой точки 8(58) ломаной линией на юго-восток 7,8 км по акватории Куйбышевского водохранилища, 3,7 км вверх по течению реки Шенталы, далее идет на юго-восток 1,0 км по сельскохозяйственным угодьям, пересекая овраг, 700 м по юго-западной границе лесной полосы, проходит ломаной линией 750 м по западной границе лесного квартала 5 Чистопольского участкового лесничества Государственного бюджетного учреждения Республики Татарстан «Камское лесничество», затем идет на юг 300 м по сельскохозяйственным угодьям, пересекая полосу отвода федеральной автодороги Казань – Оренбург и придорожную лесную полосу, на юго-восток ломаной линией 800 м по западной, юго-западной и юго-восточной границам лесного квартала 6, по юго-западной границе массива леса 350 м, по сельскохозяйственным угодьям 1,1 км, по юго-западной границе лесной полосы 1,1 км, по сельскохозяйственным угодьям 600 м, на юго-запад 1,0 км по левому берегу пруда, далее проходит вверх по течению реки Бахты 2,6 км, по сельскохозяйственным угодьям на запад 900 м, на юго-запад 3,2 км, на юго-восток 350 м, на юго-запад 400 м, идет по юго-восточной границе полосы древесно-кустарниковой растительности 100 м, по сельскохозяйственным угодьям 50 м, по юго-восточной границе полосы древесно-кустарниковой растительности 300 м, по сельскохозяйственным угодьям 50 м, по юго-восточной границе полосы древесно-кустарниковой расти-

тельности 250 м, затем проходит по сельскохозяйственным угодьям ломаной линией на юго-восток 1,4 км и на юго-запад 150 м, идет по юго-восточной границе лесной полосы 800 м, по сельскохозяйственным угодьям 150 м до ручья, проходит вниз по течению данного ручья 600 м, далее идет на юго-восток по оврагу 100 м, пересекая пересыхающий ручей, затем проходит по сельскохозяйственным угодьям на юго-восток 650 м, пересекая пересыхающий ручей, на северо-восток 2,7 км, на юго-восток 1,2 км, на юго-запад 2,4 км, на юг 700 м, на юго-запад 250 м до пересыхающего ручья, идет вниз по течению данного ручья 2,9 км до впадения его в реку Шенталку, проходит вверх по течению данной реки 1,0 км, далее идет ломаной линией на восток 3,7 км по сельскохозяйственным угодьям, пересекая обрывистый берег реки Шенталки, на северо-восток 300 м по южной границе лесного квартала 56 Баганинского участкового лесничества Государственного бюджетного учреждения Республики Татарстан «Билярское лесничество», 800 м по юго-восточной границе лесной полосы, затем проходит ломаной линией на юго-запад 1,9 км по сельскохозяйственным угодьям до пересыхающего ручья, идет вниз по течению данного ручья 1,8 км до впадения его в реку Шенталку, проходит вверх по течению данной реки 2,8 км до устья впадающего в данную реку пересыхающего ручья, идет 450 м вверх течению данного ручья, далее проходит на юго-восток 500 м по сельскохозяйственным угодьям, 50 м по юго-западной границе массива древесно-кустарниковой растительности, 50 м по юго-западной границе лесных посадок, 700 м по сельскохозяйственным угодьям, ломаной линией 1,8 км по юго-западной границе лесной полосы, ломаной линией на юг 800 м по западной границе, пересекая пересыхающий ручей, и на восток 750 м по южной границе обособленного участка лесного квартала 139, затем идет на северо-восток 100 м по озеру, на юго-восток 450 м по южной границе обособленного участка лесного квартала 139, далее проходит на восток 450 м по сельскохозяйственным угодьям, 200 м по южной границе лесных посадок, затем идет на юго-запад 50 м по сельскохозяйственным угодьям, 200 м по северо-западной границе обособленного участка лесного квартала 139, далее проходит на восток 300 м по северной границе и на юго-запад 700 м по восточной границе лесного квартала 84, на юго-восток 100 м по западной границе лесных посадок, затем идет ломаной линией 400 м по восточной границе лесного квартала 84, на восток 50 м по сельскохозяйственным угодьям, далее проходит на юго-восток 600 м по восточной границе лесного квартала 84, на северо-восток 750 м по северной границе лесных кварталов 88, 89, затем идет 3,3 км по юго-восточной границе лесных кварталов 78,

77, 68, ломаной линией на юго-восток 1,9 км по западной и юго-западной границам лесного квартала 69, на юго-запад 150 м по юго-восточной границе лесных посадок, 50 м по северо-западной границе и на юго-восток 100 м по юго-западной границе массива леса, далее проходит по сельскохозяйственным угодьям 300 м на юго-восток, пересекая полосу отвода автодороги Муслюмкино – Билярск, 200 м на северо-восток, пересекая пруд, идет ломаной линией на юго-восток 400 м по юго-западной границе лесного квартала 70, по сельскохозяйственным угодьям 100 м, ломаной линией на восток 550 м по южной границе лесного квартала 70, ломаной линией на юго-восток 4,6 км по западной и юго-западной границам лесных кварталов 80, 81, 93, затем проходит на юго-запад 200 м по сельскохозяйственным угодьям, на юго-восток 150 м по юго-западной границе лесной полосы, по сельскохозяйственным угодьям 50 м, по юго-западной границе лесной полосы 2,2 км, по сельскохозяйственным угодьям 800 м до узловой точки 36(81) с координатами X = 394637,75, Y = 1397038,74, расположенной в акватории реки Малый Черемшан в 950 м на восток от села Чувашская Майна на стыке границ Алексеевского, Чистопольского и Аксубаевского муниципальных районов.

Граница муниципального образования «Алексеевский муниципальный район» по смежеству с муниципальным образованием «Аксубаевский муниципальный район» проходит от узловой точки 44(29) на север ломаной линией 6,6 км по восточной границе лесных кварталов 62, 49, 31, 30, 21 Билярского участкового лесничества Государственного бюджетного учреждения Республики Татарстан «Билярское лесничество», далее идет ломаной линией на юго-запад 3,9 км по северо-западной и северной границам лесных кварталов 21, 20, 19, ломаной линией на северо-восток 7,4 км по западной и северо-западной границам лесных кварталов 9, 10, 2, 1, затем проходит на северо-запад 6,9 км по сельскохозяйственным угодьям, пересекая реку Малый Черемшан, 150 м по северо-восточной границе лесной полосы, 150 м по сельскохозяйственным угодьям, 150 м по юго-западной границе обособленного участка лесного квартала 73, по сельскохозяйственным угодьям 350 м, далее идет на северо-восток 200 м по юго-восточной границе обособленного участка лесного квартала 150 Баганинского участкового лесничества Государственного бюджетного учреждения Республики Татарстан «Билярское лесничество», 300 м по сельскохозяйственным угодьям, затем проходит на юго-восток 50 м по юго-западной границе лесных посадок, 100 м по лесным посадкам, 100 м по северо-восточной границе обособленного участка лесного квартала 73 Билярского

участкового лесничества Государственного бюджетного учреждения Республики Татарстан «Билярское лесничество», 1,2 км по сельскохозяйственным угодьям, 350 м по северо-восточной границе лесных посадок, по сельскохозяйственным угодьям 350 м до реки Малый Черемшан, идет вверх по течению данной реки 8,3 км до узловой точки 36(81).

Приложение 3
к Закону Республики Татарстан
«Об установлении границ территорий и статусе
муниципального образования «Алексеевский
муниципальный район» и муниципальных
образований в его составе»

Картографическое описание границы территории муниципального образования «поселок городского типа Алексеевское» Алексеевского муниципального района

Настоящее картографическое описание является описанием карты-схемы границы территории муниципального образования «поселок городского типа Алексеевское» (приложение 1 к Закону Республики Татарстан «Об установлении границ территорий и статусе муниципального образования «Алексеевский муниципальный район» и муниципальных образований в его составе»).

Муниципальное образование «поселок городского типа Алексеевское» граничит с Бутлеровским, Куркульским, Курналинским, Лебединским, Лебяжинским, Сахаровским сельскими поселениями и Рыбно-Слободским муниципальным районом.

Граница муниципального образования «поселок городского типа Алексеевское» по смежеству с Рыбно-Слободским муниципальным районом проходит от узловой точки 5 с координатами X = 428646,35, Y = 1362839,70, расположенной в акватории Куйбышевского водохранилища в 7,1 км на северо-восток от села Мокрые Курнали на стыке границ муниципального образования «поселок городского типа Алексеевское», Бутлеровского сельского поселения и Рыбно-Слободского муниципального района, по границе Алексеевского муниципального района до узловой точки 6 с координатами X = 433670,00, Y = 1365119,97, расположенной в акватории Куйбышевского водохранилища в 9,6 км на северо-запад от села Саконы на стыке границ муниципального образования «поселок городского типа Алексеевское», Лебяжинского сельского поселения и Рыбно-Слободского муниципального района.

Граница муниципального образования «поселок городского типа Алексеевское» по смежеству с Лебяжинским сельским поселением проходит от узловой точки 6 на юго-восток ломаной линией 11,5 км по акватории Куйбышевского водохранилища до его берега, далее идет ломаной линией по сельскохозяйственным угодьям 950 м, пересекая полосу отвода автодороги Алексеевское – Лебяжье – Саконы, и на юг 800 м до полосы отвода федеральной автодороги Казань – Оренбург, затем проходит на запад 30 м по северной границе полосы отвода данной автодороги, далее идет на юг 50 м по сельскохозяйственным угодьям, пересекая полосу отвода данной автодороги, 1,1 км по северо-западной границе лесной полосы, 100 м по сельскохозяйственным угодьям, 500 м по северо-западной границе лесной полосы, 40 м по сельскохозяйственным угодьям, пересекая полосу отвода профилированной автодороги, затем проходит на юго-восток по юго-западной границе полосы отвода данной автодороги 50 м, идет по сельскохозяйственным угодьям 550 м, 300 м на запад, 1,6 км на юг, 1,6 км на юго-восток, пересекая массив леса, проходит 400 м по юго-западной границе лесной полосы, 450 м по лесной полосе, 1,1 км по сельскохозяйственным угодьям до узловой точки 10, расположенной в 4,8 км на северо-запад от села Малый Красный Яр на стыке границ муниципального образования «поселок городского типа Алексеевское», Лебяжинского и Сахаровского сельских поселений.

Граница муниципального образования «поселок городского типа Алексеевское» по смежеству с Сахаровским сельским поселением проходит от узловой точки 10 вверх по течению пересыхающего ручья Суходол 6,2 км, затем идет на юго-восток 40 м по юго-западной границе массива леса, ломаной линией на юг 400 м по сельскохозяйственным угодьям, проходит ломаной линией на юго-запад 300 м по восточной границе лесного квартала 16 Алексеевского участкового лесничества Государственного бюджетного учреждения Республики Татарстан «Алексеевское лесничество» до узловой точки 11, расположенной в 2,9 км на север от села Куркуль на стыке границ муниципального образования «поселок городского типа Алексеевское», Сахаровского и Куркульского сельских поселений.

Граница муниципального образования «поселок городского типа Алексеевское» по смежеству с Куркульским сельским поселением проходит от узловой точки 11 на северо-запад ломаной линией 300 м по южной и западной границам лесного квартала 16 Алексеевского участкового лесничества Государственного бюджетного учреждения Республики Татарстан «Билярское лесничество», далее идет по сельскохозяйственным уго-

дьям на северо-восток 30 м, на северо-запад 1,2 км, пересекая ручей и полосу отвода автодороги Алексеевское – Билярск, 350 м по юго-западной границе лесной полосы, проходит 1,8 км по сельскохозяйственным угодьям, 750 м по юго-западной границе лесной полосы, затем идет на юго-запад 1,1 км по сельскохозяйственным угодьям, 50 м по восточной границе обособленного участка лесного квартала 104, идет 50 м по сельскохозяйственным угодьям до пересыхающего ручья, пересекая его обрывистый правый берег, проходит вниз по течению данного ручья 750 м до впадения его в пересыхающий ручей Курлянка, далее идет вверх по течению данного ручья 850 м, затем проходит на запад 100 м по сельскохозяйственным угодьям до лесной полосы, пересекая обрывистый правый берег пересыхающего ручья Курлянка, идет 400 м по южной границе лесной полосы, 850 м по сельскохозяйственным угодьям, 450 м по южной границе лесной полосы, далее проходит на юго-восток 100 м по сельскохозяйственным угодьям, 250 м по северо-восточной границе и 1,5 км по юго-западной границе лесных полос, 350 м по восточной границе обособленного участка лесного квартала 104 до узловой точки 12, расположенной в 2,6 км на юго-восток от села Новоспасск на стыке границ муниципального образования «поселок городского типа Алексеевское», Куркульского и Курналинского сельских поселений.

Граница муниципального образования «поселок городского типа Алексеевское» по смежеству с Курналинским сельским поселением проходит от узловой точки 12 на северо-запад ломаной линией 650 м по северной границе лесного квартала 37 Алексеевского участкового лесничества Государственного бюджетного учреждения Республики Татарстан «Билярское лесничество» до узловой точки 45, расположенной в 2,2 км на юго-восток от села Новоспасск на стыке границ муниципального образования «поселок городского типа Алексеевское», Курналинского и Лебединского сельских поселений.

Граница муниципального образования «поселок городского типа Алексеевское» по смежеству с Лебединским сельским поселением проходит от узловой точки 45 на северо-запад 350 м по северо-восточной границе обособленного участка лесного квартала 112 Алексеевского участкового лесничества Государственного бюджетного учреждения Республики Татарстан «Билярское лесничество», 250 м по сельскохозяйственным угодьям, ломаной линией 850 м по северо-восточной и северной границам обособленного участка лесного квартала 112, далее идет ломаной линией по сельскохозяйственным угодьям 1,2 км на северо-запад, дважды пересекая овраги, 900 м на северо-восток, ломаной линией 1,7 км на северо-запад, неоднократно пересекая овраги,

до обособленного участка лесного квартала 112, проходит 350 м по его северо-восточной и северной границам, идет на запад 150 м по сельскохозяйственным угодьям, 50 м по северной границе обособленного участка лесного квартала 112, проходит 50 м по сельскохозяйственным угодьям, 150 м по северной границе обособленного участка лесного квартала 112, идет 50 м по сельскохозяйственным угодьям, 25 м по северной границе обособленного участка лесного квартала 112 до узловой точки 13, расположенной в 650 м на север от села Новоспасск на стыке границ муниципального образования «поселок городского типа Алексеевское», Лебединского и Бутлеровского сельских поселений.

Граница муниципального образования «поселок городского типа Алексеевское» по смежеству с Бутлеровским сельским поселением проходит от узловой точки 13 по сельскохозяйственным угодьям 2,4 км на северо-восток, 150 м на северо-запад, далее идет 50 м по юго-западной границе и 150 м на северо-восток по северо-западной границе лесного квартала 92 Алексеевского участкового лесничества Государственного бюджетного учреждения Республики Татарстан «Билярское лесничество», затем проходит на север 30 м по сельскохозяйственным угодьям, 500 м по восточной границе лесной полосы, 300 м по сельскохозяйственным угодьям, идет 1,7 км по восточной границе лесной полосы, далее проходит на северо-запад 250 м по сельскохозяйственным угодьям до реки Курлянки, пересекая полосу отвода профилированной автодороги и обрывистый правый берег реки, идет вниз по течению данной реки 1,4 км до впадения в нее ручья Курлянка, далее проходит 1,6 км вверх по течению данного ручья, пересекая полосу отвода профилированной автодороги, затем идет на северо-восток 200 м по сельскохозяйственным угодьям, пересекая обрывы, до лесной полосы, проходит 600 м по ее северо-западной границе, далее идет на восток 200 м по сельскохозяйственным угодьям до пересыхающего ручья, пересекая прибрежную полосу древесно-кустарниковой растительности, проходит 700 м вверх по течению данного ручья, затем идет на северо-восток 850 м по сельскохозяйственным угодьям, 100 м по юго-восточной границе лесной полосы, далее проходит 1,8 км по лесной полосе, затем идет по сельскохозяйственным угодьям 300 м на северо-восток, 350 м на восток до пересыхающего ручья, пересекая массив леса, проходит 1,2 км вниз по течению данного ручья, пересекая полосу отвода автодороги Алексеевское — Высокий Колок, далее идет на северо-восток 400 м по берегу Куйбышевского водохранилища, затем проходит на северо-запад 8,5 км по акватории Куйбышевского водохранилища до узловой точки 5.

Приложение 4
к Закону Республики Татарстан
«Об установлении границ территорий и статусе
муниципального образования «Алексеевский
муниципальный район» и муниципальных
образований в его составе»

Картографическое описание границы территории муниципального образования «Билярское сельское поселение» Алексеевского муниципального района

Настоящее картографическое описание является описанием карты-схемы границы территории муниципального образования «Билярское сельское поселение» (приложение 1 к Закону Республики Татарстан «Об установлении границ территорий и статусе муниципального образования «Алексеевский муниципальный район» и муниципальных образований в его составе»).

Билярское сельское поселение граничит с Ерыклинским, Майнским, Подлесно-Шенталинским сельскими поселениями, Аксубаевским и Нурлатским муниципальными районами.

Граница Билярского сельского поселения по смежеству с Аксубаевским муниципальным районом проходит от узловой точки 37, расположенной на реке Малый Черемшан в 3,2 км на восток от деревни Горка на стыке границ Билярского, Майнского сельских поселений и Аксубаевского муниципального района, по границе Алексеевского муниципального района до узловой точки 44(29), расположенной в 10,0 км на юго-восток от села Шама на стыке границ Билярского сельского поселения, Аксубаевского и Нурлатского муниципальных районов.

Граница Билярского сельского поселения по смежеству с Нурлатским муниципальным районом проходит от узловой точки 44(29) по границе Алексеевского муниципального района до узловой точки 43, расположенной в 6,5 км на юго-восток от деревни Гоголиха на юго-восточном углу лесного квартала 65 Билярского участкового лесничества Государственного бюджетного учреждения Республики Татарстан «Билярское лесничество» на стыке границ Билярского, Ерыклинского сельских поселений и Нурлатского муниципального района.

Граница Билярского сельского поселения по смежеству с Ерыклинским сельским поселением проходит от узловой точки 43 на северо-запад ломаной линией 2,9 км по восточной и северо-восточной границам лесных кварталов 65, 64 Билярского участкового лесничества Государственного бюджетного учреждения Республики Татарстан «Билярское лесничество», идет

150 м по юго-западной границе обособленного участка лесного квартала 76, проходит 700 м по сельскохозяйственным угодьям, затем идет на северо-восток 1,7 км по юго-восточной границе лесного квартала 84, далее проходит на север 150 м по сельскохозяйственным угодьям, 100 м по восточной границе лесной полосы, 50 м по сельскохозяйственным угодьям, 300 м по западной границе лесной полосы, 400 м по сельскохозяйственным угодьям, 200 м по лесной полосе, по сельскохозяйственным угодьям 900 м, по массиву леса 100 м, по сельскохозяйственным угодьям 200 м и на северо-запад 300 м, далее проходит ломаной линией 700 м по юго-западной границе массива леса, 750 м по юго-западной границе лесной полосы, 2,6 км по сельскохозяйственным угодьям, пересекая полосу отвода автодороги Билярск – Ерыкла и обрывистый левый берег реки Малый Черемшан, до узловой точки 39, расположенной на реке Малый Черемшан в 700 м на север от деревни Приозерная на стыке границ Билярского, Ерыклинского и Подлесно-Шенталинского сельских поселений.

Граница Билярского сельского поселения по смежеству с Подлесно-Шенталинским сельским поселением проходит от узловой точки 39 вверх по течению реки Малый Черемшан 2,9 км, далее идет 1,5 км по пересыхающей протоке данной реки вверх по ее течению до озера, проходит на северо-восток ломаной линией 200 м по озеру, затем идет 150 м вновь по пересыхающей протоке реки Малый Черемшан вверх по ее течению до основного русла реки Малый Черемшан, проходит 4,9 км вверх по течению данной реки до лесного квартала 92 Билярского участкового лесничества Государственного бюджетного учреждения Республики Татарстан «Билярское лесничество», далее идет на север ломаной линией 700 м по юго-западной, западной и северо-западной границам лесного квартала 92, проходит на северо-запад 100 м по сельскохозяйственным угодьям, 50 м по северо-восточной границе массива леса, ломаной линией на север 800 м по сельскохозяйственным угодьям до узловой точки 38, расположенной в 1,5 км на восток от села Арбузов-Баран на стыке границ Билярского, Подлесно-Шенталинского и Майнского сельских поселений.

Граница Билярского сельского поселения по смежеству с Майнским сельским поселением проходит от узловой точки 38 на северо-восток 500 м по сельскохозяйственным угодьям до полосы отвода автодороги Алексеевское – Билярск, затем идет на северо-восток 3,0 км по южной границе полосы отвода данной автодороги, далее проходит на юго-восток 100 м по сельскохозяйственным угодьям, 100 м по северо-восточной границе лесной полосы, затем идет на восток ломаной линией 650 м по сельскохозяйственным угодьям, 150 м по массиву древесно-кустарнико-

вой растительности, 50 м по сельскохозяйственным угодьям до пересыхающего ручья, проходит 1,5 км вниз по его течению до реки Малый Черемшан, далее идет 7,5 км вверх по течению данной реки, пересекая полосу отвода автодороги Муслюмкино — Билярск, до узловой точки 37.

Приложение 5
к Закону Республики Татарстан
«Об установлении границ территорий и статусе
муниципального образования «Алексеевский
муниципальный район» и муниципальных
образований в его составе»

Картографическое описание границы территории муниципального образования «Большеполянское сельское поселение» Алексеевского муниципального района

Настоящее картографическое описание является описанием карты-схемы границы территории муниципального образования «Большеполянское сельское поселение» (приложение 1 к Закону Республики Татарстан «Об установлении границ территорий и статусе муниципального образования «Алексеевский муниципальный район» и муниципальных образований в его составе»).

Большеполянское сельское поселение граничит с Большетиганским, Ерыклинским, Подлесно-Шенталинским, Родниковским, Ромодановским сельскими поселениями и Алькеевским муниципальным районом.

Граница Большеполянского сельского поселения по смежеству с Ромодановским сельским поселением проходит от узловой точки 23, расположенной в 2,6 км на северо-восток от поселка Савинский на стыке границ Большеполянского, Ромодановского сельских поселений и Алькеевского муниципального района, на северо-восток ломаной линией 300 м по северо-западной границе обособленного участка лесного квартала 125 Алексеевского участкового лесничества Государственного бюджетного учреждения Республики Татарстан «Билярское лесничество», 1,1 км по сельскохозяйственным угодьям, 50 м по северо-западной границе массива леса, 50 м по сельскохозяйственным угодьям, 50 м по северо-западной границе обособленного участка лесного квартала 125, проходит 100 м по сельскохозяйственным угодьям, затем идет 20 м на северо-восток по северо-западной границе и на юго-восток 100 м по северо-восточной границе обособленного участка лесного квартала 125, проходит 100 м по сельскохозяйственным угодьям, 150 м по северо-восточной границе обособленного

участка лесного квартала 125, далее идет по сельскохозяйственным угодьям 100 м на юго-восток, 700 м на северо-восток до узловой точки 24, расположенной в 2,7 км на северо-запад от деревни Александровка на стыке границ Большеполянского, Ромодановского и Большетиганского сельских поселений.

Граница Большеполянского сельского поселения по смежеству с Большетиганским сельским поселением проходит от узловой точки 24 ломаной линией на юго-восток 800 м по юго-западной границе лесного квартала 36 Большеполянского участкового лесничества Государственного бюджетного учреждения Республики Татарстан «Билярское лесничество», на северо-восток 1,4 км по юго-восточной границе лесных кварталов 36, 35, затем идет на юго-восток ломаной линией 1,1 км по юго-западной и юго-восточной границам лесного квартала 37, пересекая пересыхающий ручей, проходит на северо-восток 100 м по сельскохозяйственным угодьям, идет на северо-запад 1,0 км по восточной и северо-восточной границам лесного квартала 37, затем проходит на северо-восток 350 м по юго-восточной границе обособленного участка лесного квартала 102, идет 150 м по сельскохозяйственным угодьям, 2,4 км по северной границе лесных кварталов 38, 39, пересекая пересыхающие ручьи, ломаной линией 2,1 км по сельскохозяйственным угодьям до лесного квартала 16, пересекая полосу отвода автодороги Алексеевское – Билярск и дважды пересыхающий ручей, 20 м по юго-восточной границе лесного квартала 16 до пруда, затем идет на северо-запад 100 м по правому берегу пруда до впадения в него реки Баранки, проходит 650 м вверх по течению данной реки до впадающего в данную реку ручья, идет 1,2 км вверх по его течению до лесного квартала 99, далее проходит на северо-восток 300 м по юго-восточной границе данного лесного квартала, 250 м по сельскохозяйственным угодьям, 1,2 км по юго-восточной границе лесных кварталов 99, 100 до узловой точки 33, расположенной в 2,9 км на северо-восток от деревни Кзыл-Чишма на стыке границ Большеполянского, Большетиганского и Родниковского сельских поселений.

Граница Большеполянского сельского поселения по смежеству с Родниковским сельским поселением проходит от узловой точки 33 на восток 600 м по сельскохозяйственным угодьям, пересекая массив леса, 800 м по южной границе и на северо-восток 30 м по юго-восточной границе обособленного участка лесного квартала 105 Большеполянского участкового лесничества Государственного бюджетного учреждения Республики Татарстан «Билярское лесничество», затем идет 250 м по сельскохозяйственным угодьям, 1,1 км по юго-восточной границе обособленного участка лесного квартала 105, далее проходит на юго-восток

50 м по сельскохозяйственным угодьям, 200 м по юго-западной границе лесной полосы, 250 м по сельскохозяйственным угодьям, 250 м по юго-западной границе лесной полосы, 50 м по сельскохозяйственным угодьям, 150 м по юго-западной границе лесной полосы, 50 м по сельскохозяйственным угодьям, 200 м по юго-западной границе лесной полосы, 50 м по сельскохозяйственным угодьям до узловой точки 34, расположенной в 3,9 км на северо-восток от села Большие Полянки на западном углу лесного квартала 18 на стыке границ Большеполянского, Родниковского и Подлесно-Шенталинского сельских поселений.

Граница Большеполянского сельского поселения по смежеству с Подлесно-Шенталинским сельским поселением проходит от узловой точки 34 на юго-восток ломаной линией 3,2 км по юго-западной границе лесных кварталов 18, 20, 23 Большеполянского участкового лесничества Государственного бюджетного учреждения Республики Татарстан «Билярское лесничество», далее идет на северо-восток 1,3 км по юго-восточной и восточной границам лесного квартала 23, пересекая пересыхающий ручей, затем проходит по сельскохозяйственным угодьям на юго-восток 1,2 км, пересекая ручей, на юго-запад 550 м, на юго-восток 250 м до северо-западного угла лесного квартала 115 Баганинского участкового лесничества Государственного бюджетного учреждения Республики Татарстан «Билярское лесничество», далее идет на юго-запад 950 м по западной границе данного лесного квартала, затем проходит на юг 200 м по сельскохозяйственным угодьям до реки Желтой, идет 2,7 км вниз по ее течению до юго-восточного угла обособленного участка лесного квартала 109 Большеполянского участкового лесничества Государственного бюджетного учреждения Республики Татарстан «Билярское лесничество», далее проходит на запад 30 м по южной границе обособленного участка данного лесного квартала, затем идет на северо-запад 2,6 км по сельскохозяйственным угодьям, далее проходит на юго-запад 700 м по восточной границе полосы отвода профилированной автодороги до полосы отвода автодороги Алексеевское — Билярск, пересекает ее, идет 250 м по восточной границе лесной полосы, 100 м по сельскохозяйственным угодьям до северо-восточного угла лесного квартала 46, затем проходит на юго-восток 450 м по восточной границе данного лесного квартала, идет 650 м по сельскохозяйственным угодьям, пересекая массив древесно-кустарниковой растительности, до реки Баранки, проходит 1,7 км вверх по ее течению, затем идет на юго-запад 200 м по сельскохозяйственным угодьям, пересекая прибрежную полосу древесно-кустарниковой растительности, 350 м по юго-восточной границе лесной полосы, 50 м по юго-восточной

границе болота, 550 м по юго-восточной границе лесной полосы, далее проходит по сельскохозяйственным угодьям 200 м на юго-запад, 500 м на юго-восток, идет 850 м по северо-восточной границе лесной полосы, 100 м по сельскохозяйственным угодьям, 300 м по северо-восточной границе лесной полосы, затем проходит по сельскохозяйственным угодьям 50 м на юго-восток, 250 м на юго-запад, идет 1,1 км по юго-восточной границе лесной полосы, далее проходит по сельскохозяйственным угодьям 100 м на юго-запад, 200 м на юг до лесного квартала 59, идет 300 м по его восточной границе до узловой точки 40, расположенной в 3,9 км на юго-восток от села Красный Баран на стыке границ Большеполянского, Подлесно-Шенталинского и Ерыклинского сельских поселений.

Граница Большеполянского сельского поселения по смежеству с Ерыклинским сельским поселением проходит от узловой точки 40 на запад 1,2 км по южной границе и на север 250 м по западной границе лесного квартала 59 Большеполянского участкового лесничества Государственного бюджетного учреждения Республики Татарстан «Билярское лесничество», затем идет на запад 6,1 км по южной границе лесных кварталов 58, 57, 56, 55, 54, пересекая пересыхающий ручей, до узловой точки 41, расположенной в 3,7 км на юг от деревни Александровка на северо-западном углу лесного квартала 61 на стыке границ Большеполянского, Ерыклинского сельских поселений и Алькеевского муниципального района.

Граница Большеполянского сельского поселения по смежеству с Алькеевским муниципальным районом проходит от узловой точки 41 по границе Алексеевского муниципального района до узловой точки 23.

Приложение 6
к Закону Республики Татарстан
«Об установлении границ территорий и статусе
муниципального образования «Алексеевский
муниципальный район» и муниципальных
образований в его составе»

Картографическое описание границы территории муниципального образования «Большетиганское сельское поселение» Алексеевского муниципального района

Настоящее картографическое описание является описанием карты-схемы границы территории муниципального образования «Большетиганское сельское поселение» (приложение 1 к Зако-

ну Республики Татарстан «Об установлении границ территорий и статусе муниципального образования «Алексеевский муниципальный район» и муниципальных образований в его составе»).

Большетиганское сельское поселение граничит с Большеполянским, Курналинским, Родниковским, Ромодановским и Среднетиганским сельскими поселениями.

Граница Большетиганского сельского поселения по смежеству со Среднетиганским сельским поселением проходит от узловой точки 25, расположенной в 1,3 км на восток от села Сухие Курнали на стыке границ Большетиганского, Среднетиганского и Курналинского сельских поселений, на северо-восток ломаной линией 1,0 км по сельскохозяйственным угодьям до пересыхающего ручья, пересекая овраг, идет 1,6 км вверх по течению данного ручья, далее проходит по сельскохозяйственным угодьям 150 м на северо-восток, пересекая обрывистый правый берег пересыхающего ручья, 450 м на юго-восток, пересекая овраг, до лесной полосы, идет 950 м по северо-восточной границе лесной полосы, затем проходит по сельскохозяйственным угодьям 150 м, на северо-восток 1,1 км, далее идет на восток 650 м по южной границе лесной полосы, 150 м по сельскохозяйственным угодьям, пересекая полосу отвода автодороги Алексеевское — Билярск, 650 м по южной границе лесной полосы, затем проходит на юго-восток 2,0 км по сельскохозяйственным угодьям, пересекая пересыхающий ручей и полосу отвода автодороги Сахаровка — Большие Тиганы, проходит 50 м по северо-восточной границе плотины, пересекая пересыхающий ручей, 3,4 км по сельскохозяйственным угодьям, пересекая реку Тиганку и ее обрывистые берега, до северо-западного угла лесного квартала 92 Большеполянского участкового лесничества Государственного бюджетного учреждения Республики Татарстан «Билярское лесничество», идет на восток 200 м по северной границе данного лесного квартала, 200 м по сельскохозяйственным угодьям до узловой точки 32, расположенной в 1,8 км на юго-запад от села Родники на стыке границ Большетиганского, Среднетиганского и Родниковского сельских поселений.

Граница Большетиганского сельского поселения по смежеству с Родниковским сельским поселением проходит от узловой точки 32 на юго-восток 100 м по сельскохозяйственным угодьям, затем идет ломаной линией на восток 150 м по северо-восточной границе и 250 м на юго-запад по восточной границе лесного квартала 92 Большеполянского участкового лесничества Государственного бюджетного учреждения Республики Татарстан «Билярское лесничество», проходит 250 м по сельскохозяйственным угодьям, идет на юг ломаной линией 850 м по восточной

границе лесных кварталов 92, 3, проходит на юго-запад 100 м по сельскохозяйственным угодьям, идет на юг ломаной линией 1,7 км по восточной границе лесных кварталов 3, 4, 95, 96, по сельскохозяйственным угодьям 150 м, проходит 1,6 км по восточной границе лесных кварталов 96, 98, 100 до узловой точки 33, расположенной в 2,9 км на северо-восток от деревни Кзыл-Чишма на стыке границ Большетиганского, Родниковского и Большеполянского сельских поселений.

Граница Большетиганского сельского поселения по смежеству с Большеполянским сельским поселением проходит от узловой точки 24, расположенной в 2,7 км на северо-запад от деревни Александровка на стыке границ Большетиганского, Большеполянского и Ромодановского сельских поселений, ломаной линией на юго-восток 800 м по юго-западной границе лесного квартала 36 Большеполянского участкового лесничества Государственного бюджетного учреждения Республики Татарстан «Билярское лесничество», на северо-восток 1,4 км по юго-восточной границе лесных кварталов 36, 35, затем идет на юго-восток ломаной линией 1,1 км по юго-западной и юго-восточной границам лесного квартала 37, пересекая пересыхающий ручей, проходит на северо-восток 100 м по сельскохозяйственным угодьям, идет на северо-запад 1,0 км по восточной и северо-восточной границам лесного квартала 37, затем проходит на северо-восток 350 м по юго-восточной границе обособленного участка лесного квартала 102, идет 150 м по сельскохозяйственным угодьям, 2,4 км по северной границе лесных кварталов 38, 39, пересекая пересыхающие ручьи, ломаной линией 2,1 км по сельскохозяйственным угодьям до лесного квартала 16, пересекая полосу отвода автодороги Алексеевское – Билярск и дважды пересыхающий ручей, 20 м по юго-восточной границе лесного квартала 16 до пруда, затем идет на северо-запад 100 м по правому берегу пруда до впадения в него реки Баранки, проходит 650 м вверх по течению данной реки до впадающего в данную реку ручья, идет 1,2 км вверх по его течению до лесного квартала 99, далее проходит на северо-восток 300 м по юго-восточной границе данного лесного квартала, 250 м по сельскохозяйственным угодьям, 1,2 км по юго-восточной границе лесных кварталов 99, 100 до узловой точки 33.

Граница Большетиганского сельского поселения по смежеству с Ромодановским сельским поселением проходит от узловой точки 24 на северо-запад 350 м по западной границе лесного квартала 36 Большеполянского участкового лесничества Государственного бюджетного учреждения Республики Татарстан «Билярское лесничество», затем идет по сельскохозяйственным уго-

дьям 40 м и на северо-восток 100 м, ломаной линией 1,1 км по северо-западной и западной границам лесных кварталов 36, 35, проходит на запад ломаной линией 650 м по юго-восточной границе лесного квартала 34, далее идет по сельскохозяйственным угодьям 250 м на юго-запад, 50 м на юго-восток, проходит на юго-восток ломаной линией 250 м по юго-восточной границе и на юго-запад 50 м по южной границе лесного квартала 34 до ручья, идет 350 м вниз по течению ручья до пруда, проходит 50 м на северо-запад по правому берегу пруда до плотины, идет на юг 30 м по восточной границе плотины, далее идет на запад 10 м, пересекая плотину, затем проходит 550 м вниз по течению пересыхающего ручья до впадения его в реку Ромоданку, далее идет 4,5 км вниз по течению данной реки до впадающего в реку Ромоданку ручья, проходит вверх по течению данного ручья 1,4 км, затем идет по сельскохозяйственным угодьям 350 м на северо-запад, 250 м на северо-восток, далее проходит на юго-восток 40 м по западной границе лесного квартала 10, затем идет на север 600 м по сельскохозяйственным угодьям, 100 м по восточной границе лесной полосы, 100 м по сельскохозяйственным угодьям, 700 м по восточной границе лесной полосы, 50 м по сельскохозяйственным угодьям до лесного квартала 79 Алексеевского участкового лесничества Государственного бюджетного учреждения Республики Татарстан «Билярское лесничество», далее проходит на юго-запад 450 м по южной границе данного лесного квартала, идет на северо-запад 100 м по сельскохозяйственным угодьям, 200 м по южной границе и на север 100 м по западной границе лесного квартала 79, затем проходит на северо-восток 100 м по сельскохозяйственным угодьям, 150 м по северо-западной границе лесного квартала 79, по сельскохозяйственным угодьям 50 м, ломаной линией 250 м по северо-западной границе лесного квартала 79, по сельскохозяйственным угодьям 100 м до узловой точки 22, расположенной в 2,0 км на восток от села Масловка на стыке границ Большетиганского, Ромодановского и Курналинского сельских поселений.

Граница Большетиганского сельского поселения по смежеству с Курналинским сельским поселением проходит от узловой точки 22 на восток 1,1 км по северной границе лесных кварталов 79, 80 Алексеевского участкового лесничества Государственного бюджетного учреждения Республики Татарстан «Билярское лесничество», затем идет на север 600 м по западной границе и на восток 1,1 км по северной границе лесного квартала 77, далее проходит на северо-запад ломаной линией 750 м по юго-западной границе лесного квартала 6 Большеполянского участкового лесничества Государственного бюджетного учреждения

Республики Татарстан «Билярское лесничество», 100 м по сельскохозяйственным угодьям, 50 м по северо-восточной границе лесного квартала 75 Алексеевского участкового лесничества Государственного бюджетного учреждения Республики Татарстан «Билярское лесничество», затем идет по сельскохозяйственным угодьям 150 м на северо-запад, пересекая массив леса, 150 м на юго-восток, вновь пересекая данный массив леса, далее проходит на север 100 м по лесному кварталу 6 Большеполянского участкового лесничества Государственного бюджетного учреждения Республики Татарстан «Билярское лесничество» до пересыхающего ручья Каратон, идет вниз по течению данного ручья 2,2 км до пруда, проходит на северо-восток 1,0 км по пруду, далее идет 1,6 км вниз по течению пересыхающего ручья Каратон, затем проходит на северо-восток 200 м по сельскохозяйственным угодьям, пересекая обрывистый правый берег данного ручья, до узловой точки 25.

Приложение 7
к Закону Республики Татарстан
«Об установлении границ территорий и статусе
муниципального образования «Алексеевский
муниципальный район» и муниципальных
образований в его составе»

Картографическое описание границы территории муниципального образования «Бутлеровское сельское поселение» Алексеевского муниципального района

Настоящее картографическое описание является описанием карты-схемы границы территории муниципального образования «Бутлеровское сельское поселение» (приложение 1 к Закону Республики Татарстан «Об установлении границ территорий и статусе муниципального образования «Алексеевский муниципальный район» и муниципальных образований в его составе»).

Бутлеровское сельское поселение граничит с Лебединским сельским поселением, муниципальным образованием «поселок городского типа Алексеевское», Лаишевским и Рыбно-Слободским муниципальными районами.

Граница Бутлеровского сельского поселения по смежеству с муниципальным образованием «поселок городского типа Алексеевское» проходит от узловой точки 13, расположенной в 650 м на север от села Новоспасск на стыке границ Бутлеровского сельского поселения, муниципального образования «поселок городского типа Алексеевское» и Лебединского сельского посе-

ления, по сельскохозяйственным угодьям 2,4 км на северо-восток, 150 м на северо-запад, далее идет 50 м по юго-западной границе и 150 м на северо-восток по северо-западной границе лесного квартала 92 Алексеевского участкового лесничества Государственного бюджетного учреждения Республики Татарстан «Билярское лесничество», затем проходит на север 30 м по сельскохозяйственным угодьям, 500 м по восточной границе лесной полосы, 300 м по сельскохозяйственным угодьям, идет 1,7 км по восточной границе лесной полосы, далее проходит на северо-запад 250 м по сельскохозяйственным угодьям до реки Курлянки, пересекая полосу отвода профилированной автодороги и обрывистый правый берег реки, идет вниз по течению данной реки 1,4 км до впадения в нее ручья Курлянка, далее проходит 1,6 км вверх по течению данного ручья, пересекая полосу отвода профилированной автодороги, затем идет на северо-восток 200 м по сельскохозяйственным угодьям, пересекая обрывы, до лесной полосы, проходит 600 м по ее северо-западной границе, далее идет на восток 200 м по сельскохозяйственным угодьям до пересыхающего ручья, пересекая прибрежную полосу древесно-кустарниковой растительности, проходит 700 м вверх по течению данного ручья, затем идет на северо-восток 850 м по сельскохозяйственным угодьям, 100 м по юго-восточной границе лесной полосы, далее проходит 1,8 км по лесной полосе, затем идет по сельскохозяйственным угодьям 300 м на северо-восток, 350 м на восток до пересыхающего ручья, пересекая массив леса, проходит 1,2 км вниз по течению данного ручья, пересекая полосу отвода автодороги Алексеевское – Высокий Колок, далее идет на северо-восток 400 м по берегу Куйбышевского водохранилища, затем проходит на северо-запад 8,5 км по акватории Куйбышевского водохранилища до узловой точки 5 с координатами X = 428646,35, Y = 1362839,70, расположенной в акватории Куйбышевского водохранилища в 7,1 км на северо-восток от села Мокрые Курнали на стыке границ Бутлеровского сельского поселения, муниципального образования «поселок городского типа Алексеевское» и Рыбно-Слободского муниципального района.

Граница Бутлеровского сельского поселения по смежеству с Лебединским сельским поселением проходит от узловой точки 13 по сельскохозяйственным угодьям на юго-запад 250 м, на северо-запад 400 м, затем идет на юг 30 м по днищу оврага до истока пересыхающего ручья, проходит вниз по его течению 250 м до впадения его в реку Курналку, проходит вниз по течению данной реки 1,9 км до впадения в реку ручья, идет вверх по течению данного ручья 2,4 км, пересекая полосу отвода автодороги Алексеевское – Высокий Колок, далее проходит на запад

200 м по северной границе массива леса, по сельскохозяйственным угодьям 550 м и на северо-запад 1,7 км до обособленного участка лесного квартала 103 Алексеевского участкового лесничества Государственного бюджетного учреждения Республики Татарстан «Билярское лесничество», идет 150 м по юго-западной границе данного обособленного участка, 50 м по сельскохозяйственным угодьям до восточного угла лесного квартала 19, пересекая овраг, 100 м по северо-восточной границе данного лесного квартала, 250 м по сельскохозяйственным угодьям до Куйбышевского водохранилища, затем проходит ломаной линией на северо-запад 14,8 км по акватории Куйбышевского водохранилища до узловой точки 3, расположенной в акватории данного водохранилища в 12,7 км на северо-запад от села Балахчино на стыке границ Бутлеровского, Лебединского сельских поселений и Лаишевского муниципального района.

Граница Бутлеровского сельского поселения по смежеству с Лаишевским муниципальным районом проходит от узловой точки 3 по границе Алексеевского муниципального района до узловой точки 4(57), расположенной в акватории Куйбышевского водохранилища в 6,8 км на северо-восток от села Балахчино на стыке границ Бутлеровского сельского поселения, Лаишевского и Рыбно-Слободского муниципальных районов.

Граница Бутлеровского сельского поселения по смежеству с Рыбно-Слободским муниципальным районом проходит от узловой точки 4(57) по границе Алексеевского муниципального района до узловой точки 5.

Приложение 8
к Закону Республики Татарстан
«Об установлении границ территорий и статусе
муниципального образования «Алексеевский
муниципальный район» и муниципальных
образований в его составе»

Картографическое описание границы территории муниципального образования «Войкинское сельское поселение» Алексеевского муниципального района

Настоящее картографическое описание является описанием карты-схемы границы территории муниципального образования «Войкинское сельское поселение» (приложение 1 к Закону Республики Татарстан «Об установлении границ территорий и статусе муниципального образования «Алексеевский муниципальный район» и муниципальных образований в его составе»).

Войкинское сельское поселение граничит с Лебединским, Левашевским, Ялкынским сельскими поселениями, Лаишевским и Спасским муниципальными районами.

Граница Войкинского сельского поселения по смежеству с Лебединским сельским поселением проходит от узловой точки 2, расположенной в акватории Куйбышевского водохранилища в 7,6 км на северо-запад от деревни Березовая Грива на стыке границ Войкинского, Лебединского сельских поселений и Лаишевского муниципального района, на юго-восток 7,3 км по акватории Куйбышевского водохранилища до его берега, затем идет на юг 250 м по берегу Куйбышевского водохранилища до лесного квартала 29 Алексеевского участкового лесничества Государственного бюджетного учреждения Республики Татарстан «Билярское лесничество», проходит на юго-восток ломаной линией 3,2 км по северо-восточной границе и на юго-запад 350 м по юго-восточной границе данного лесного квартала, пересекая овраг, 200 м по сельскохозяйственным угодьям, пересекая обрыв, 400 м по юго-восточной границе лесного квартала 29, по сельскохозяйственным угодьям 100 м, затем идет на юго-запад 200 м по юго-восточной границе и на запад 250 м по южной границе лесного квартала 29, далее проходит на юго-восток 35 м по северо-восточной границе лесного квартала 30, идет 100 м по сельскохозяйственным угодьям, 40 м по северо-восточной границе лесного квартала 30, затем проходит на восток 450 м по сельскохозяйственным угодьям, далее идет на юго-восток 250 м по северо-восточной границе лесного квартала 30, по сельскохозяйственным угодьям 300 м, на юго-восток 100 м по северо-восточной границе и на юго-запад 200 м по юго-восточной границе лесного квартала 30, затем идет 150 м по сельскохозяйственным угодьям, проходит на северо-запад 900 м по юго-западной границе лесного квартала 30, затем идет на юго-восток 150 м по северо-восточной границе лесного квартала 31, по сельскохозяйственным угодьям 200 м, проходит ломаной линией 350 м по северо-восточной границе лесного квартала 31, по сельскохозяйственным угодьям 150 м, далее идет 50 м по северо-восточной границе и ломаной линией на юго-запад 750 м по восточной границе лесного квартала 31, затем идет на юго-восток 200 м по сельскохозяйственным угодьям, далее проходит ломаной линией 550 м на юг по восточной границе и 300 м на запад по южной границе лесного квартала 31, затем идет на юго-восток 1,2 км по юго-западной границе и на северо-восток 650 м по юго-восточной границе лесной полосы, 950 м по сельскохозяйственным угодьям, пересекая овраги, 400 м по юго-восточной границе лесной полосы, 100 м по сельскохозяйственным угодьям, идет на

северо-восток 350 м по юго-восточной границе и на восток 1,4 км по южной границе лесной полосы, проходит по сельскохозяйственным угодьям 750 м на восток и 100 м на юго-запад до оврага, далее идет на юго-восток 300 м по восточной границе оврага, проходит на юг ломаной линией 350 м по сельскохозяйственным угодьям до следующего оврага, идет на юго-восток 150 м по его юго-западной границе до пересыхающего ручья, проходит 1,5 км вниз по его течению до устья следующего пересыхающего ручья, затем идет 2,1 км вверх по течению данного ручья до пруда, пересекает плотину пруда и проходит на восток 50 м по правому берегу пруда, далее идет 500 м вверх по течению пересыхающего ручья, затем проходит на северо-восток 450 м по сельскохозяйственным угодьям до лесного квартала 42, идет на северо-восток 1,1 км по северо-западной границе и на восток 800 м по северной границе данного лесного квартала, по сельскохозяйственным угодьям 250 м, далее проходит ломаной линией на восток 500 м по северной границе и на юго-восток 1,0 км по юго-восточной границе лесного квартала 43, затем идет на северо-восток 300 м по сельскохозяйственным угодьям до пересыхающего ручья, пересекая массив леса, до узловой точки 15, расположенной в 2,1 км на северо-запад от села Левашево на стыке границ Войкинского, Лебединского и Левашевского сельских поселений.

Граница Войкинского сельского поселения по смежеству с Левашевским сельским поселением проходит от узловой точки 15 на юго-запад ломаной линией 250 м по юго-восточной границе лесного квартала 43 Алексеевского участкового лесничества Государственного бюджетного учреждения Республики Татарстан «Билярское лесничество», 250 м по сельскохозяйственным угодьям, 200 м по юго-восточной границе лесного квартала 43, идет 100 м по сельскохозяйственным угодьям, 200 м по юго-восточной границе лесного квартала 43, далее идет 250 м по юго-восточной границе обособленного участка лесного квартала 116, проходит 300 м по сельскохозяйственным угодьям, 100 м по северо-западной границе обособленного участка лесного квартала 119, идет 250 м по сельскохозяйственным угодьям, ломаной линией 200 м по северо-западной границе лесного квартала 45, проходит 200 м по сельскохозяйственным угодьям, 50 м по северо-западной границе лесного квартала 45, идет 50 м по сельскохозяйственным угодьям, 50 м по северо-западной границе лесного квартала 45, затем идет на северо-запад 150 м по сельскохозяйственным угодьям, далее проходит на юго-запад ломаной линией 200 м по северо-западной границе лесного квартала 45, проходит 50 м по сельскохозяйственным угодьям, 40 м по северо-западной границе и на юго-восток 150 м по юго-западной границе лесного квар-

тала 45, идет 50 м по сельскохозяйственным угодьям, 400 м по юго-западной границе лесного квартала 45, проходит 400 м по сельскохозяйственным угодьям, пересекая полосу отвода автодороги «Алексеевское — Высокий Колок» — Базяково — Тукай, до узловой точки 16, расположенной в 3,2 км на юго-запад от села Левашево на стыке границ Войкинского, Левашевского и Ялкынского сельских поселений.

Граница Войкинского сельского поселения по смежеству с Ялкынским сельским поселением проходит от узловой точки 16 на юго-запад 450 м по сельскохозяйственным угодьям, 1,5 км по юго-восточной границе лесной полосы до лесного квартала 56 Алексеевского участкового лесничества Государственного бюджетного учреждения Республики Татарстан «Билярское лесничество», далее идет на юг ломаной линией 2,2 км по лесным кварталам 56, 57, затем проходит на юго-запад 500 м по сельскохозяйственным угодьям, 50 м по пескам, пересекая реку Актай, 450 м по сельскохозяйственным угодьям, 450 м по северо-западной границе лесной полосы, 1,3 км по лесной полосе, 200 м по юго-восточной границе лесной полосы, 1,0 км по лесной полосе, 400 м по юго-восточной границе лесной полосы, 100 м по сельскохозяйственным угодьям, 1,1 км по юго-восточной границе лесной полосы, 30 м по сельскохозяйственным угодьям до узловой точки 17, расположенной в 4,7 км на юг от села Войкино на стыке границ Войкинского, Ялкынского сельских поселений и Спасского муниципального района.

Граница Войкинского сельского поселения по смежеству со Спасским муниципальным районом проходит от узловой точки 17 по границе Алексеевского муниципального района до узловой точки 1(32), расположенной в акватории Куйбышевского водохранилища в 7,7 км на северо-запад от деревни Березовая Грива на стыке границ Войкинского сельского поселения, Спасского и Лаишевского муниципальных районов.

Граница Войкинского сельского поселения по смежеству с Лаишевским муниципальным районом проходит от узловой точки 1(32) по границе Алексеевского муниципального района до узловой точки 2.

Приложение 9
к Закону Республики Татарстан
«Об установлении границ территорий и статусе
муниципального образования «Алексеевский
муниципальный район» и муниципальных
образований в его составе»

Картографическое описание границы территории муниципального образования «Ерыклинское сельское поселение» Алексеевского муниципального района

Настоящее картографическое описание является описанием карты-схемы границы территории муниципального образования «Ерыклинское сельское поселение» (приложение 1 к Закону Республики Татарстан «Об установлении границ территорий и статусе муниципального образования «Алексеевский муниципальный район» и муниципальных образований в его составе»).

Ерыклинское сельское поселение граничит с Билярским, Большеполянским, Подлесно-Шенталинским сельскими поселениями, Алькеевским и Нурлатским муниципальными районами.

Граница Ерыклинского сельского поселения по смежеству с Большеполянским сельским поселением проходит от узловой точки 40, расположенной в 3,9 км на юго-восток от села Красный Баран на стыке границ Ерыклинского, Большеполянского и Подлесно-Шенталинского сельских поселений, на запад 1,2 км по южной границе и на север 250 м по западной границе лесного квартала 59 Большеполянского участкового лесничества Государственного бюджетного учреждения Республики Татарстан «Билярское лесничество», затем идет на запад 6,1 км по южной границе лесных кварталов 58, 57, 56, 55, 54, пересекая пересыхающий ручей, до узловой точки 41, расположенной в 3,7 км на юг от деревни Александровка на северо-западном углу лесного квартала 61 на стыке границ Ерыклинского, Большеполянского сельских поселений и Алькеевского муниципального района.

Граница Ерыклинского сельского поселения по смежеству с Подлесно-Шенталинским сельским поселением проходит от узловой точки 40 на юго-восток ломаной линией 1,9 км по северной и восточной границам лесного квартала 66 Большеполянского участкового лесничества Государственного бюджетного учреждения Республики Татарстан «Билярское лесничество», далее идет по сельскохозяйственным угодьям 150 м на юго-восток и 100 м на северо-восток, дважды пересекая пересыхающий ручей, проходит на юго-восток 150 м по юго-западной границе лесного квартала 60, ломаной линией по сельскохозяйственным угодьям

650 м, пересекая пересыхающий ручей, 150 м по юго-западной границе лесного квартала 60, затем идет на юго-восток по сельскохозяйственным угодьям ломаной линией 400 м, проходит 200 м по юго-западной границе массива леса, 350 м по сельскохозяйственным угодьям, 100 м по массиву древесно-кустарниковой растительности, ломаной линией 400 м по сельскохозяйственным угодьям, дважды пересекая пересыхающую протоку реки Малый Черемшан, 50 м по юго-западной границе массива древесно-кустарниковой растительности, далее идет на восток 50 м по данному массиву, пересекая пересыхающий ручей, 100 м по южной границе массива древесно-кустарниковой растительности, затем проходит по сельскохозяйственным угодьям 40 м на восток и 30 м на север до пересыхающей протоки реки Малый Черемшан, пересекая прибрежный массив древесно-кустарниковой растительности, идет по пересыхающей протоке реки Малый Черемшан вниз по ее течению 550 м до основного русла реки Малый Черемшан, до узловой точки 39, расположенной на данной реке в 700 м на север от деревни Приозерная на стыке границ Ерыклинского, Подлесно-Шенталинского и Билярского сельских поселений.

Граница Ерыклинского сельского поселения по смежеству с Билярским сельским поселением проходит от узловой точки 43, расположенной в 6,5 км на юго-восток от деревни Гоголиха на юго-восточном углу лесного квартала 65 Билярского участкового лесничества Государственного бюджетного учреждения Республики Татарстан «Билярское лесничество» на стыке границ Ерыклинского, Билярского сельских поселений и Нурлатского муниципального района, на северо-запад ломаной линией 2,9 км по восточной и северо-восточной границам лесных кварталов 65, 64, идет 150 м по юго-западной границе обособленного участка лесного квартала 76, проходит 700 м по сельскохозяйственным угодьям, затем идет на северо-восток 1,7 км по юго-восточной границе лесного квартала 84, далее проходит на север 150 м по сельскохозяйственным угодьям, 100 м по восточной границе лесной полосы, 50 м по сельскохозяйственным угодьям, 300 м по западной границе лесной полосы, 400 м по сельскохозяйственным угодьям, 200 м по лесной полосе, по сельскохозяйственным угодьям 900 м, по массиву леса 100 м, по сельскохозяйственным угодьям 200 м и на северо-запад 300 м, далее проходит ломаной линией 700 м по юго-западной границе массива леса, 750 м по юго-западной границе лесной полосы, 2,6 км по сельскохозяйственным угодьям, пересекая полосу отвода автодороги Билярск — Ерыкла и обрывистый левый берег реки Малый Черемшан, до узловой точки 39.

Граница Ерыклинского сельского поселения по смежеству с Нурлатским муниципальным районом проходит от узловой точки 43 по границе Алексеевского муниципального района до узловой точки 42(30), расположенной в 1,6 км на юго-восток от села Мараса на стыке границ Ерыклинского сельского поселения, Нурлатского и Алькеевского муниципальных районов.

Граница Ерыклинского сельского поселения по смежеству с Алькеевским муниципальным районом проходит от узловой точки 42(30) по границе Алексеевского муниципального района до узловой точки 41.

Приложение 10
к Закону Республики Татарстан
«Об установлении границ территорий и статусе
муниципального образования «Алексеевский
муниципальный район» и муниципальных
образований в его составе»

Картографическое описание границы территории муниципального образования «Куркульское сельское поселение» Алексеевского муниципального района

Настоящее картографическое описание является описанием карты-схемы границы территории муниципального образования «Куркульское сельское поселение» (приложение 1 к Закону Республики Татарстан «Об установлении границ территорий и статусе муниципального образования «Алексеевский муниципальный район» и муниципальных образований в его составе»).

Куркульское сельское поселение граничит с Курналинским, Сахаровским, Среднетиганским сельскими поселениями и муниципальным образованием «поселок городского типа Алексеевское».

Граница Куркульского сельского поселения по смежеству с муниципальным образованием «поселок городского типа Алексеевское» проходит от узловой точки 11, расположенной в 2,9 км на север от села Куркуль на стыке границ Куркульского сельского поселения, муниципального образования «поселок городского типа Алексеевское» и Сахаровского сельского поселения, на северо-запад ломаной линией 300 м по южной и западной границам лесного квартала 16 Алексеевского участкового лесничества Государственного бюджетного учреждения Республики Татарстан «Билярское лесничество», далее идет по сельскохозяйственным угодьям на северо-восток 30 м, на северо-запад 1,2 км, пересекая ручей и полосу отвода автодороги Алексеев-

ское — Билярск, 350 м по юго-западной границе лесной полосы, проходит 1,8 км по сельскохозяйственным угодьям, 750 м по юго-западной границе лесной полосы, затем идет на юго-запад 1,1 км по сельскохозяйственным угодьям, 50 м по восточной границе обособленного участка лесного квартала 104, идет 50 м по сельскохозяйственным угодьям до пересыхающего ручья, пересекая его обрывистый правый берег, проходит вниз по течению данного ручья 750 м до впадения его в пересыхающий ручей Курлянка, далее идет вверх по течению данного ручья 850 м, затем проходит на запад 100 м по сельскохозяйственным угодьям до лесной полосы, пересекая обрывистый правый берег пересыхающего ручья Курлянка, идет 400 м по южной границе лесной полосы, 850 м по сельскохозяйственным угодьям, 450 м по южной границе лесной полосы, далее проходит на юго-восток 100 м по сельскохозяйственным угодьям, 250 м по северо-восточной границе и 1,5 км по юго-западной границе лесных полос, 350 м по восточной границе обособленного участка лесного квартала 104 до узловой точки 12, расположенной в 2,6 км на юго-восток от села Новоспасск на стыке границ Куркульского сельского поселения, муниципального образования «поселок городского типа Алексеевское» и Курналинского сельского поселения.

Граница Куркульского сельского поселения по смежеству с Сахаровским сельским поселением проходит от узловой точки 11 на юго-восток 2,5 км по сельскохозяйственным угодьям до ручья, затем идет 1,0 км вниз по течению ручья до узловой точки 27, расположенной в 3,6 км на северо-восток от села Куркуль на стыке границ Куркульского, Сахаровского и Среднетиганского сельских поселений.

Граница Куркульского сельского поселения по смежеству со Среднетиганским сельским поселением проходит от узловой точки 27 вверх по течению ручья 3,9 км до плотины, идет 70 м на северо-запад по северо-восточной границе и 25 м на юго-восток по западной границе данной плотины до левого берега пруда, затем проходит 350 м на юго-запад по левому берегу пруда, далее идет 1,6 км вверх по течению ручья до плотины следующего пруда, проходит на юго-запад 500 м по пруду, пересекая его плотину, затем идет 1,0 км вверх по течению пересыхающего ручья, далее проходит на юго-запад 1,1 км по сельскохозяйственным угодьям, пересекая полосу отвода автодороги Алексеевское — Билярск, 100 м по юго-восточной границе лесной полосы, идет на запад ломаной линией 250 м по сельскохозяйственным угодьям, 300 м по южной границе лесной полосы, 2,1 км по сельскохозяйственным угодьям, пересекая полосу отвода автодороги Куркуль — Масловка — Ромодан, затем проходит на юг 450 м по сельско-

хозяйственным угодьям до узловой точки 26, расположенной в 2,5 км на северо-восток от села Сухие Курнали на восточном углу лесного квартала 40 Алексеевского участкового лесничества Государственного бюджетного учреждения Республики Татарстан «Билярское лесничество» на стыке границ Куркульского, Среднетиганского и Курналинского сельских поселений.

Граница Куркульского сельского поселения по смежеству с Курналинским сельским поселением проходит от узловой точки 26 на северо-запад ломаной линией 1,4 км по сельскохозяйственным угодьям, затем идет на северо-восток 200 м по юго-восточной границе лесного квартала 38 Алексеевского участкового лесничества Государственного бюджетного учреждения Республики Татарстан «Билярское лесничество», ломаной линией 100 м по сельскохозяйственным угодьям, 150 м по восточной границе лесного квартала 38, далее проходит на северо-запад ломаной линией 700 м по сельскохозяйственным угодьям, на юго-запад 250 м по северной границе лесного квартала 38, по сельскохозяйственным угодьям 300 м, затем идет ломаной линией на юг 250 м по западной границе лесного квартала 38, по сельскохозяйственным угодьям на юго-запад 100 м и на северо-запад 700 м, ломаной линией на север 100 м по юго-восточной границе лесного квартала 37, затем идет на северо-восток по сельскохозяйственным угодьям 300 м, на северо-запад ломаной линией 700 м по восточной границе лесного квартала 37, проходит на запад 300 м по сельскохозяйственным угодьям, 100 м по северной границе лесного квартала 37 до узловой точки 12.

Приложение 11
к Закону Республики Татарстан
«Об установлении границ территорий и статусе
муниципального образования «Алексеевский
муниципальный район» и муниципальных
образований в его составе»

Картографическое описание границы территории муниципального образования «Курналинское сельское поселение» Алексеевского муниципального района

Настоящее картографическое описание является описанием карты-схемы границы территории муниципального образования «Курналинское сельское поселение» (приложение 1 к Закону Республики Татарстан «Об установлении границ территорий и статусе муниципального образования «Алексеевский муниципальный район» и муниципальных образований в его составе»).

Курналинское сельское поселение граничит с Большетиганским, Куркульским, Лебединским, Левашевским, Ромодановским, Среднетиганским сельскими поселениями и муниципальным образованием «поселок городского типа Алексеевское».

Граница Курналинского сельского поселения по смежеству с муниципальным образованием «поселок городского типа Алексеевское» проходит от узловой точки 12, расположенной в 2,6 км на юго-восток от села Новоспасск на стыке границ Курналинского сельского поселения, муниципального образования «поселок городского типа Алексеевское» и Куркульского сельского поселения, на северо-запад ломаной линией 650 м по северной границе лесного квартала 37 Алексеевского участкового лесничества Государственного бюджетного учреждения Республики Татарстан «Билярское лесничество» до узловой точки 45, расположенной в 2,2 км на юго-восток от села Новоспасск на стыке границ Курналинского сельского поселения, муниципального образования «поселок городского типа Алексеевское» и Лебединского сельского поселения.

Граница Курналинского сельского поселения по смежеству с Куркульским сельским поселением проходит от узловой точки 26, расположенной в 2,5 км на северо-восток от села Сухие Курнали на восточном углу лесного квартала 40 Алексеевского участкового лесничества Государственного бюджетного учреждения Республики Татарстан «Билярское лесничество» на стыке границ Курналинского, Куркульского и Среднетиганского сельских поселений, на северо-запад ломаной линией 1,4 км по сельскохозяйственным угодьям, затем идет на северо-восток 200 м по юго-восточной границе лесного квартала 38, ломаной линией 100 м по сельскохозяйственным угодьям, 150 м по восточной границе лесного квартала 38, далее проходит на северо-запад ломаной линией 700 м по сельскохозяйственным угодьям, на юго-запад 250 м по северной границе лесного квартала 38, по сельскохозяйственным угодьям 300 м, затем идет ломаной линией на юг 250 м по западной границе лесного квартала 38, по сельскохозяйственным угодьям на юго-запад 100 м и на северо-запад 700 м, ломаной линией на север 100 м по юго-восточной границе лесного квартала 37, затем идет на северо-восток по сельскохозяйственным угодьям 300 м, на северо-запад ломаной линией 700 м по восточной границе лесного квартала 37, проходит на запад 300 м по сельскохозяйственным угодьям, 100 м по северной границе лесного квартала 37 до узловой точки 12.

Граница Курналинского сельского поселения по смежеству со Среднетиганским сельским поселением проходит от узловой точки 26 на юг 500 м по восточной границе лесного квартала

40 Алексеевского участкового лесничества Государственного бюджетного учреждения Республики Татарстан «Билярское лесничество», далее идет по сельскохозяйственным угодьям 100 м, на юго-восток 150 м, пересекая полосу отвода автодороги Куркуль – Масловка – Ромодан, на северо-восток 100 м, затем проходит ломаной линией 200 м на северо-восток по северо-западной границе, на юго-восток 1,4 км по северо-восточной границе, на юго-запад 200 м по юго-восточной границе лесного квартала 101, идет 100 м по сельскохозяйственным угодьям, 400 м по юго-восточной границе лесного квартала 101, проходит 250 м по сельскохозяйственным угодьям до узловой точки 25, расположенной в 1,3 км на восток от села Сухие Курнали на стыке границ Курналинского, Среднетиганского и Большетиганского сельских поселений.

Граница Курналинского сельского поселения по смежеству с Большетиганским сельским поселением проходит от узловой точки 22, расположенной в 2,0 км на восток от села Масловка на стыке границ Курналинского, Большетиганского и Ромодановского сельских поселений, на восток 1,1 км по северной границе лесных кварталов 79, 80 Алексеевского участкового лесничества Государственного бюджетного учреждения Республики Татарстан «Билярское лесничество», затем идет на север 600 м по западной границе и на восток 1,1 км по северной границе лесного квартала 77, далее проходит на северо-запад ломаной линией 750 м по юго-западной границе лесного квартала 6 Большеполянского участкового лесничества Государственного бюджетного учреждения Республики Татарстан «Билярское лесничество», 100 м по сельскохозяйственным угодьям, 50 м по северо-восточной границе лесного квартала 75 Алексеевского участкового лесничества Государственного бюджетного учреждения Республики Татарстан «Билярское лесничество», затем идет по сельскохозяйственным угодьям 150 м на северо-запад, пересекая массив леса, 150 м на юго-восток, вновь пересекая данный массив леса, далее проходит на север 100 м по лесному кварталу 6 Большеполянского участкового лесничества Государственного бюджетного учреждения Республики Татарстан «Билярское лесничество» до пересыхающего ручья Каратон, идет вниз по течению данного ручья 2,2 км до пруда, проходит на северо-восток 1,0 км по пруду, далее идет 1,6 км вниз по течению пересыхающего ручья Каратон, затем проходит на северо-восток 200 м по сельскохозяйственным угодьям, пересекая обрывистый правый берег данного ручья, до узловой точки 25.

Граница Курналинского сельского поселения по смежеству с Ромодановским сельским поселением проходит от узло-

вой точки 22 по сельскохозяйственным угодьям на запад 150 м, на северо-запад 50 м, по массиву древесно-кустарниковой растительности 100 м, по сельскохозяйственным угодьям 400 м, по массиву древесно-кустарниковой растительности 100 м, по сельскохозяйственным угодьям ломаной линией на север 1,3 км, на запад 1,1 км, идет 750 м по южной границе лесного квартала 71 Алексеевского участкового лесничества Государственного бюджетного учреждения Республики Татарстан «Билярское лесничество», далее проходит по сельскохозяйственным угодьям 400 м на запад, ломаной линией 150 м на юг, на запад 750 м по южной границе лесной полосы, 150 м по сельскохозяйственным угодьям до полосы отвода автодороги Куркуль – Масловка – Ромодан, проходит на северо-запад 350 м по северо-восточной границе полосы отвода данной автодороги до узловой точки 21, расположенной в 1,5 км на северо-запад от села Масловка на стыке границ Курналинского, Ромодановского и Левашевского сельских поселений.

Граница Курналинского сельского поселения по смежеству с Левашевским сельским поселением проходит от узловой точки 21 на северо-запад 750 м по северо-восточной границе полосы отвода автодороги Куркуль – Масловка – Ромодан до полосы отвода автодороги «Куркуль – Масловка – Ромодан» – Левашево, пересекает ее и идет 5,7 км по сельскохозяйственным угодьям до узловой точки 14, расположенной в 2,8 км на юго-запад от села Новоспасск на стыке границ Курналинского, Левашевского и Лебединского сельских поселений.

Граница Курналинского сельского поселения по смежеству с Лебединским сельским поселением проходит от узловой точки 14 на восток 2,0 км по южной границе лесной полосы, далее идет ломаной линией 200 м по сельскохозяйственным угодьям до оврага, проходит 50 м по юго-восточной границе оврага до ручья, идет 350 м вниз по течению данного ручья до слияния с другим ручьем, проходит 3,3 км вниз по течению ручья до впадения его в реку Курналку, затем идет 900 м вверх по течению данной реки, далее проходит на север 300 м по сельскохозяйственным угодьям, затем идет на северо-восток ломаной линией 250 м по северной границе лесного квартала 37 Алексеевского участкового лесничества Государственного бюджетного учреждения Республики Татарстан «Билярское лесничество» до узловой точки 45.

Приложение 12
к Закону Республики Татарстан
«Об установлении границ территорий и статусе
муниципального образования «Алексеевский
муниципальный район» и муниципальных
образований в его составе»

Картографическое описание границы территории муниципального образования «Лебединское сельское поселение» Алексеевского муниципального района

Настоящее картографическое описание является описанием карты-схемы границы территории муниципального образования «Лебединское сельское поселение» (приложение 1 к Закону Республики Татарстан «Об установлении границ территорий и статусе муниципального образования «Алексеевский муниципальный район» и муниципальных образований в его составе»).

Лебединское сельское поселение граничит с Бутлеровским, Войкинским, Курналинским, Левашевским сельскими поселениями, муниципальным образованием «поселок городского типа Алексеевское» и Лаишевским муниципальным районом.

Граница Лебединского сельского поселения по смежеству с муниципальным образованием «поселок городского типа Алексеевское» проходит от узловой точки 45, расположенной в 2,2 км на юго-восток от села Новоспасск на стыке границ Лебединского сельского поселения, муниципального образования «поселок городского типа Алексеевское» и Курналинского сельского поселения, на северо-запад 350 м по северо-восточной границе обособленного участка лесного квартала 112 Алексеевского участкового лесничества Государственного бюджетного учреждения Республики Татарстан «Билярское лесничество», 250 м по сельскохозяйственным угодьям, ломаной линией 850 м по северо-восточной и северной границам обособленного участка лесного квартала 112, далее идет ломаной линией по сельскохозяйственным угодьям 1,2 км на северо-запад, дважды пересекая овраги, 900 м на северо-восток, ломаной линией 1,7 км на северо-запад, неоднократно пересекая овраги, до обособленного участка лесного квартала 112, проходит 350 м по его северо-восточной и северной границам, идет на запад 150 м по сельскохозяйственным угодьям, 50 м по северной границе обособленного участка лесного квартала 112, проходит 50 м по сельскохозяйственным угодьям, 150 м по северной границе обособленного участка лесного квартала 112, идет 50 м по сельскохозяйственным угодьям, 25 м по северной границе обособленного участка лесного квар-

тала 112 до узловой точки 13, расположенной в 650 м на север от села Новоспасск на стыке границ Лебединского сельского поселения, муниципального образования «поселок городского типа Алексеевское» и Бутлеровского сельского поселения.

Граница Лебединского сельского поселения по смежеству с Курналинским сельским поселением проходит от узловой точки 14, расположенной в 2,8 км на юго-запад от села Новоспасск на стыке границ Лебединского, Курналинского и Левашевского сельских поселений, на восток 2,0 км по южной границе лесной полосы, далее идет ломаной линией 200 м по сельскохозяйственным угодьям до оврага, проходит 50 м по юго-восточной границе оврага до ручья, идет 350 м вниз по течению данного ручья до слияния с другим ручьем, проходит 3,3 км вниз по течению ручья до впадения его в реку Курналку, затем идет 900 м вверх по течению данной реки, далее проходит на север 300 м по сельскохозяйственным угодьям, затем идет на северо-восток ломаной линией 250 м по северной границе лесного квартала 37 Алексеевского участкового лесничества Государственного бюджетного учреждения Республики Татарстан «Билярское лесничество» до узловой точки 45.

Граница Лебединского сельского поселения по смежеству с Левашевским сельским поселением проходит от узловой точки 14 на запад 600 м по южной границе лесной полосы до обособленного участка лесного квартала 46 Алексеевского участкового лесничества Государственного бюджетного учреждения Республики Татарстан «Билярское лесничество», идет на север 300 м по восточной границе данного обособленного участка, затем проходит по сельскохозяйственным угодьям 50 м на север, 400 м на юго-запад до пересыхающего ручья, пересекая массив леса и обрывистый правый берег пересыхающего ручья, далее идет 2,1 км вниз по течению данного ручья до слияния с другим пересыхающим ручьем, затем проходит 6,8 км вверх по течению данного ручья, пересекая полосу отвода автодороги Алексеевское — Высокий Колок, до узловой точки 15, расположенной в 2,1 км на северо-запад от села Левашево на стыке границ Лебединского, Левашевского и Войкинского сельских поселений.

Граница Лебединского сельского поселения по смежеству с Войкинским сельским поселением проходит от узловой точки 2, расположенной в акватории Куйбышевского водохранилища в 7,6 км на северо-запад от деревни Березовая Грива на стыке границ Лебединского, Войкинского сельских поселений и Лаишевского муниципального района, на юго-восток 7,3 км по акватории Куйбышевского водохранилища до его берега, затем идет на юг 250 м по берегу Куйбышевского водохранилища до

лесного квартала 29 Алексеевского участкового лесничества Государственного бюджетного учреждения Республики Татарстан «Билярское лесничество», проходит на юго-восток ломаной линией 3,2 км по северо-восточной границе и на юго-запад 350 м по юго-восточной границе данного лесного квартала, пересекая овраг, 200 м по сельскохозяйственным угодьям, пересекая обрыв, 400 м по юго-восточной границе лесного квартала 29, по сельскохозяйственным угодьям 100 м, затем идет на юго-запад 200 м по юго-восточной границе и на запад 250 м по южной границе лесного квартала 29, далее проходит на юго-восток 35 м по северо-восточной границе лесного квартала 30, идет 100 м по сельскохозяйственным угодьям, 40 м по северо-восточной границе лесного квартала 30, затем проходит на восток 450 м по сельскохозяйственным угодьям, далее идет на юго-восток 250 м по северо-восточной границе лесного квартала 30, по сельскохозяйственным угодьям 300 м, на юго-восток 100 м по северо-восточной границе и на юго-запад 200 м по юго-восточной границе лесного квартала 30, затем идет 150 м по сельскохозяйственным угодьям, проходит на северо-запад 900 м по юго-западной границе лесного квартала 30, затем идет на юго-восток 150 м по северо-восточной границе лесного квартала 31, по сельскохозяйственным угодьям 200 м, проходит ломаной линией 350 м по северо-восточной границе лесного квартала 31, по сельскохозяйственным угодьям 150 м, далее идет 50 м по северо-восточной границе и ломаной линией на юго-запад 750 м по восточной границе лесного квартала 31, затем идет на юго-восток 200 м по сельскохозяйственным угодьям, далее проходит ломаной линией 550 м на юг по восточной границе и 300 м на запад по южной границе лесного квартала 31, затем идет на юго-восток 1,2 км по юго-западной границе и на северо-восток 650 м по юго-восточной границе лесной полосы, 950 м по сельскохозяйственным угодьям, пересекая овраги, 400 м по юго-восточной границе лесной полосы, 100 м по сельскохозяйственным угодьям, идет на северо-восток 350 м по юго-восточной границе и на восток 1,4 км по южной границе лесной полосы, проходит по сельскохозяйственным угодьям 750 м на восток и 100 м на юго-запад до оврага, далее идет на юго-восток 300 м по восточной границе оврага, проходит на юг ломаной линией 350 м по сельскохозяйственным угодьям до следующего оврага, идет на юго-восток 150 м по его юго-западной границе до пересыхающего ручья, проходит 1,5 км вниз по его течению до устья следующего пересыхающего ручья, затем идет 2,1 км вверх по течению данного ручья до пруда, пересекает плотину пруда и проходит на восток 50 м по правому берегу пруда, далее идет 500 м вверх по течению пересыхающего

ручья, затем проходит на северо-восток 450 м по сельскохозяйственным угодьям до лесного квартала 42, идет на северо-восток 1,1 км по северо-западной границе и на восток 800 м по северной границе данного лесного квартала, по сельскохозяйственным угодьям 250 м, далее проходит ломаной линией на восток 500 м по северной границе и на юго-восток 1,0 км по юго-восточной границе лесного квартала 43, затем идет на северо-восток 300 м по сельскохозяйственным угодьям до пересыхающего ручья, пересекая массив леса, до узловой точки 15.

Граница Лебединского сельского поселения по смежеству с Лаишевским муниципальным районом проходит от узловой точки 2 по границе Алексеевского муниципального района до узловой точки 3, расположенной в акватории Куйбышевского водохранилища в 12,7 км на северо-запад от села Балахчино на стыке границ Лебединского, Бутлеровского сельских поселений и Лаишевского муниципального района.

Граница Лебединского сельского поселения по смежеству с Бутлеровским сельским поселением проходит от узловой точки 13 по сельскохозяйственным угодьям на юго-запад 250 м, на северо-запад 400 м, затем идет на юг 30 м по днищу оврага до истока пересыхающего ручья, проходит вниз по его течению 250 м до впадения его в реку Курналку, проходит вниз по течению данной реки 1,9 км до впадения в реку ручья, идет вверх по течению данного ручья 2,4 км, пересекая полосу отвода автодороги Алексеевское — Высокий Колок, далее проходит на запад 200 м по северной границе массива леса, по сельскохозяйственным угодьям 550 м и на северо-запад 1,7 км до обособленного участка лесного квартала 103 Алексеевского участкового лесничества Государственного бюджетного учреждения Республики Татарстан «Билярское лесничество», идет 150 м по юго-западной границе данного обособленного участка, 50 м по сельскохозяйственным угодьям до восточного угла лесного квартала 19, пересекая овраг, 100 м по северо-восточной границе данного лесного квартала, 250 м по сельскохозяйственным угодьям до Куйбышевского водохранилища, затем проходит ломаной линией на северо-запад 14,8 км по акватории Куйбышевского водохранилища до узловой точки 3.

Приложение 13
к Закону Республики Татарстан
«Об установлении границ территорий и статусе
муниципального образования «Алексеевский
муниципальный район» и муниципальных
образований в его составе»

Картографическое описание границы территории муниципального образования «Лебяжинское сельское поселение» Алексеевского муниципального района

Настоящее картографическое описание является описанием карты-схемы границы территории муниципального образования «Лебяжинское сельское поселение» (приложение 1 к Закону Республики Татарстан «Об установлении границ территорий и статусе муниципального образования «Алексеевский муниципальный район» и муниципальных образований в его составе»).

Лебяжинское сельское поселение граничит с Сахаровским сельским поселением, муниципальным образованием «поселок городского типа Алексеевское» и Рыбно-Слободским муниципальным районом.

Граница Лебяжинского сельского поселения по смежеству с Рыбно-Слободским муниципальным районом проходит от узловой точки 6 с координатами X = 433670,00, Y = 1365119,97, расположенной в акватории Куйбышевского водохранилища в 9,6 км на северо-запад от села Саконы на стыке границ Лебяжинского сельского поселения, муниципального образования «поселок городского типа Алексеевское» и Рыбно-Слободского муниципального района, по границе Алексеевского муниципального района до узловой точки 7 с координатами X = 433993,78, Y = 1373320,21, расположенной в акватории Куйбышевского водохранилища в 3,5 км на северо-запад от села Саконы на стыке границ Лебяжинского, Сахаровского сельских поселений и Рыбно-Слободского муниципального района.

Граница Лебяжинского сельского поселения по смежеству с Сахаровским сельским поселением проходит от узловой точки 7 на юго-восток ломаной линией 4,2 км по акватории Куйбышевского водохранилища до его берега, далее идет на юго-восток ломаной линией 250 м по северо-восточной границе промышленного объекта, 50 м по сельскохозяйственным угодьям до полосы отвода профилированной автодороги, проходит 2,5 км по юго-западной границе полосы отвода данной автодороги до юго-восточной границы полосы отвода примыкающей профилированной автодороги, далее идет на юго-запад 1,5 км по юго-восточной

границе полосы отвода примыкающей профилированной автодороги, проходит по сельскохозяйственным угодьям 2,9 км на юго-восток, 1,2 км на юго-запад, 30 м на юго-восток до лесной полосы, затем идет 550 м по северо-восточной границе лесной полосы, далее проходит по сельскохозяйственным угодьям 100 м на юго-восток, 3,1 км на юго-запад, пересекая полосу отвода федеральной автодороги Казань – Оренбург, проходит 1,4 км на юго-восток до пересыхающего ручья Суходол, идет 400 м вверх по течению данного ручья до пруда, идет на юго-запад 900 м по пруду, 2,1 км вверх по течению ручья Суходол до узловой точки 10, расположенной в 4,8 км на северо-запад от села Малый Красный Яр на стыке границ Лебяжинского, Сахаровского сельских поселений и муниципального образования «поселок городского типа Алексеевское».

Граница Лебяжинского сельского поселения по смежеству с муниципальным образованием «поселок городского типа Алексеевское» проходит от узловой точки 6 на юго-восток ломаной линией 11,5 км по акватории Куйбышевского водохранилища до его берега, далее идет ломаной линией по сельскохозяйственным угодьям 950 м, пересекая полосу отвода автодороги Алексеевское – Лебяжье – Саконы, и на юг 800 м до полосы отвода федеральной автодороги Казань – Оренбург, затем проходит на запад 30 м по северной границе полосы отвода данной автодороги, далее идет на юг 50 м по сельскохозяйственным угодьям, пересекая полосу отвода данной автодороги, 1,1 км по северо-западной границе лесной полосы, 100 м по сельскохозяйственным угодьям, 500 м по северо-западной границе лесной полосы, 40 м по сельскохозяйственным угодьям, пересекая полосу отвода профилированной автодороги, затем проходит на юго-восток по юго-западной границе полосы отвода данной автодороги 50 м, идет по сельскохозяйственным угодьям 550 м, 300 м на запад, 1,6 км на юг, 1,6 км на юго-восток, пересекая массив леса, проходит 400 м по юго-западной границе лесной полосы, 450 м по лесной полосе, 1,1 км по сельскохозяйственным угодьям до узловой точки 10.

Приложение 14
к Закону Республики Татарстан
«Об установлении границ территорий и статусе
муниципального образования «Алексеевский
муниципальный район» и муниципальных
образований в его составе»

Картографическое описание границы территории муниципального образования «Левашевское сельское поселение» Алексеевского муниципального района

Настоящее картографическое описание является описанием карты-схемы границы территории муниципального образования «Левашевское сельское поселение» (приложение 1 к Закону Республики Татарстан «Об установлении границ территорий и статусе муниципального образования «Алексеевский муниципальный район» и муниципальных образований в его составе»).

Левашевское сельское поселение граничит с Войкинским, Курналинским, Лебединским, Ромодановским и Ялкынским сельскими поселениями.

Граница Левашевского сельского поселения по смежеству с Лебединским сельским поселением проходит от узловой точки 14, расположенной в 2,8 км на юго-запад от села Новоспасск на стыке границ Левашевского, Лебединского и Курналинского сельских поселений, на запад 600 м по южной границе лесной полосы до обособленного участка лесного квартала 46 Алексеевского участкового лесничества Государственного бюджетного учреждения Республики Татарстан «Билярское лесничество», идет на север 300 м по восточной границе данного обособленного участка, затем проходит по сельскохозяйственным угодьям 50 м на север, 400 м на юго-запад до пересыхающего ручья, пересекая массив леса и обрывистый правый берег пересыхающего ручья, далее идет 2,1 км вниз по течению данного ручья до слияния с другим пересыхающим ручьем, затем проходит 6,8 км вверх по течению данного ручья, пересекая полосу отвода автодороги Алексеевское — Высокий Колок, до узловой точки 15, расположенной в 2,1 км на северо-запад от села Левашево на стыке границ Левашевского, Лебединского и Войкинского сельских поселений.

Граница Левашевского сельского поселения по смежеству с Курналинским сельским поселением проходит от узловой точки 21, расположенной в 1,5 км на северо-запад от села Масловка на стыке границ Левашевского, Курналинского и Ромодановского сельских поселений, на северо-запад 750 м по северо-восточной границе полосы отвода автодороги Куркуль — Масловка — Ромо-

дан до полосы отвода автодороги «Куркуль — Масловка — Ромодан» — Левашево, пересекает ее и идет 5,7 км по сельскохозяйственным угодьям до узловой точки 14.

Граница Левашевского сельского поселения по смежеству с Ромодановским сельским поселением проходит от узловой точки 21 на запад 1,1 км по сельскохозяйственным угодьям, пересекая полосу отвода автодороги Куркуль — Масловка — Ромодан, 100 м по южной границе лесной полосы, 100 м по сельскохозяйственным угодьям, 500 м по южной границе и на юго-запад 250 м по юго-восточной границе лесной полосы, затем идет 100 м по сельскохозяйственным угодьям, 400 м по юго-восточной границе лесной полосы, далее проходит по сельскохозяйственным угодьям 550 м на запад, 100 м на север, затем идет 100 м на северо-запад по северо-восточной границе и ломаной линией 700 м на юго-запад по северо-западной границе обособленного участка лесного квартала 64 Алексеевского участкового лесничества Государственного бюджетного учреждения Республики Татарстан «Билярское лесничество» до пересыхающего ручья, идет 500 м вниз по его течению до узловой точки 20, расположенной в 1,6 км на юго-восток от села Левашево на стыке границ Левашевского, Ромодановского и Ялкынского сельских поселений.

Граница Левашевского сельского поселения по смежеству с Ялкынским сельским поселением проходит от узловой точки 20 вниз по течению пересыхающего ручья 300 м, далее идет на запад 200 м по сельскохозяйственным угодьям, затем проходит на северо-запад ломаной линией 400 м по юго-западной границе обособленного участка лесного квартала 64 Алексеевского участкового лесничества Государственного бюджетного учреждения Республики Татарстан «Билярское лесничество», далее идет по сельскохозяйственным угодьям на юго-запад 150 м, на север 350 м, на запад 1,8 км, пересекая полосу отвода автодороги Алексеевское — Высокий Колок, на северо-запад 850 м до лесной полосы, проходит на запад 2,0 км по южной границе лесной полосы до узловой точки 16, расположенной в 3,2 км на юго-запад от села Левашево на стыке границ Левашевского, Ялкынского и Войкинского сельских поселений.

Граница Левашевского сельского поселения по смежеству с Войкинским сельским поселением проходит от узловой точки 15 на юго-запад ломаной линией 250 м по юго-восточной границе лесного квартала 43 Алексеевского участкового лесничества Государственного бюджетного учреждения Республики Татарстан «Билярское лесничество», 250 м по сельскохозяйственным угодьям, 200 м по юго-восточной границе лесного квартала 43, идет 100 м по сельскохозяйственным угодьям, 200 м по юго-восточной

границе лесного квартала 43, далее идет 250 м по юго-восточной границе обособленного участка лесного квартала 116, проходит 300 м по сельскохозяйственным угодьям, 100 м по северо-западной границе обособленного участка лесного квартала 119, идет 250 м по сельскохозяйственным угодьям, ломаной линией 200 м по северо-западной границе лесного квартала 45, проходит 200 м по сельскохозяйственным угодьям, 50 м по северо-западной границе лесного квартала 45, идет 50 м по сельскохозяйственным угодьям, 50 м по северо-западной границе лесного квартала 45, затем идет на северо-запад 150 м по сельскохозяйственным угодьям, далее проходит на юго-запад ломаной линией 200 м по северо-западной границе лесного квартала 45, проходит 50 м по сельскохозяйственным угодьям, 40 м по северо-западной границе и на юго-восток 150 м по юго-западной границе лесного квартала 45, идет 50 м по сельскохозяйственным угодьям, 400 м по юго-западной границе лесного квартала 45, проходит 400 м по сельскохозяйственным угодьям, пересекая полосу отвода автодороги «Алексеевское — Высокий Колок» — Базяково — Тукай, до узловой точки 16.

Приложение 15
к Закону Республики Татарстан
«Об установлении границ территорий и статусе
муниципального образования «Алексеевский
муниципальный район» и муниципальных
образований в его составе»

Картографическое описание границы территории муниципального образования «Майнское сельское поселение» Алексеевского муниципального района

Настоящее картографическое описание является описанием карты-схемы границы территории муниципального образования «Майнское сельское поселение» (приложение 1 к Закону Республики Татарстан «Об установлении границ территорий и статусе муниципального образования «Алексеевский муниципальный район» и муниципальных образований в его составе»).

Майнское сельское поселение граничит с Билярским, Подлесно-Шенталинским сельскими поселениями, Аксубаевским и Чистопольским муниципальными районами.

Граница Майнского сельского поселения по смежеству с Подлесно-Шенталинским сельским поселением проходит от узловой точки 38, расположенной в 1,5 км на восток от села Арбузов-Баран на стыке границ Майнского, Подлесно-Шента-

линского и Билярского сельских поселений, ломаной линией по сельскохозяйственным угодьям 1,2 км на северо-запад, 350 м на северо-восток до полосы отвода автодороги Алексеевское — Билярск, далее идет на северо-запад 750 м по юго-западной границе полосы отвода данной автодороги, пересекает полосу отвода данной автодороги и проходит на юго-восток 50 м по северо-восточной границе полосы отвода данной автодороги, затем проходит ломаной линией по сельскохозяйственным угодьям 3,3 км на северо-восток, 1,0 км на север, 1,1 км на северо-восток, 1,4 км на восток, ломаной линией 950 м на северо-запад до профилированной автодороги, соединяющей село Подлесная Шентала с деревней Горка, идет на северо-запад 600 м по данной автодороге, 100 м по сельскохозяйственным угодьям до юго-восточного угла лесного квартала 113 Баганинского участкового лесничества Государственного бюджетного учреждения Республики Татарстан «Билярское лесничество», затем проходит на северо-восток 250 м по юго-восточной границе данного лесного квартала, 300 м по сельскохозяйственным угодьям, идет на север ломаной линией 650 м по восточной границе лесного квартала 113, проходит 100 м по сельскохозяйственным угодьям, далее идет на северо-восток 150 м и на северо-запад 150 м по восточной границе лесного квартала 113, затем проходит на юго-восток 750 м по юго-западной границе и на север ломаной линией 950 м по восточной границе лесного квартала 107, пересекая пересыхающий ручей, проходит на северо-восток 1,5 км по юго-восточной границе лесных кварталов 99, 100, затем идет на север 100 м по сельскохозяйственным угодьям, 150 м по восточной границе лесного квартала 100, по сельскохозяйственным угодьям 150 м, проходит на север 700 м, на восток 150 м, на северо-восток 100 м по восточной границе лесного квартала 100, далее идет ломаной линией на северо-запад 850 м по северо-восточной границе лесного квартала 100, затем проходит на северо-восток ломаной линией 650 м и на юго-восток 1,1 км по южной границе лесного квартала 88, пересекая пересыхающий ручей, на юг ломаной линией 600 м по западной границе лесного квартала 90, пересекая ручей, 100 м по сельскохозяйственным угодьям, на восток ломаной линией 3,2 км по южной границе лесных кварталов 90, 91, пересекая ручей, идет на северо-восток 600 м по восточной границе и на северо-запад 1,0 км по северо-восточной границе лесного квартала 91, проходит 200 м по сельскохозяйственным угодьям, ломаной линией 1,8 км по северо-восточной границе лесных кварталов 91, 89 до узловой точки 35, расположенной в 3,2 км на запад от поселка Баганинского лесхоза на северном углу лесного квар-

тала 89 на стыке границ Майнского, Подлесно-Шенталинского сельских поселений и Чистопольского муниципального района.

Граница Майнского сельского поселения по смежеству с Чистопольским муниципальным районом проходит от узловой точки 35 по границе Алексеевского муниципального района до узловой точки 36(81) с координатами X = 394637,75, Y = 1397038,74, расположенной в акватории реки Малый Черемшан в 950 м на восток от села Чувашская Майна на стыке границ Майнского сельского поселения, Чистопольского и Аксубаевского муниципальных районов.

Граница Майнского сельского поселения по смежеству с Аксубаевским муниципальным районом проходит от узловой точки 36(81) по границе Алексеевского муниципального района до узловой точки 37, расположенной на реке Малый Черемшан в 3,2 км на восток от деревни Горка на стыке границ Майнского, Билярского сельских поселений и Аксубаевского муниципального района.

Граница Майнского сельского поселения по смежеству с Билярским сельским поселением проходит от узловой точки 38 на северо-восток 500 м по сельскохозяйственным угодьям до полосы отвода автодороги Алексеевское — Билярск, затем идет на северо-восток 3,0 км по южной границе полосы отвода данной автодороги, далее проходит на юго-восток 100 м по сельскохозяйственным угодьям, 100 м по северо-восточной границе лесной полосы, затем идет на восток ломаной линией 650 м по сельскохозяйственным угодьям, 150 м по массиву древесно-кустарниковой растительности, 50 м по сельскохозяйственным угодьям до пересыхающего ручья, проходит 1,5 км вниз по его течению до реки Малый Черемшан, далее идет 7,5 км вверх по течению данной реки, пересекая полосу отвода автодороги Муслюмкино — Билярск, до узловой точки 37.

Приложение 16
к Закону Республики Татарстан
«Об установлении границ территорий и статусе
муниципального образования «Алексеевский
муниципальный район» и муниципальных
образований в его составе»

Картографическое описание границы территории муниципального образования «Подлесно-Шенталинское сельское поселение» Алексеевского муниципального района

Настоящее картографическое описание является описанием карты-схемы границы территории муниципального образования

«Подлесно-Шенталинское сельское поселение» (приложение 1 к Закону Республики Татарстан «Об установлении границ территорий и статусе муниципального образования «Алексеевский муниципальный район» и муниципальных образований в его составе»).

Подлесно-Шенталинское сельское поселение граничит с Билярским, Большеполянским, Ерыклинским, Майнским, Родниковским сельскими поселениями и Чистопольским муниципальным районом.

Граница Подлесно-Шенталинского сельского поселения по смежеству с Родниковским сельским поселением проходит от узловой точки 34, расположенной в 3,9 км на северо-восток от села Большие Полянки на западном углу лесного квартала 18 Большеполянского участкового лесничества Государственного бюджетного учреждения Республики Татарстан «Билярское лесничество» на стыке границ Подлесно-Шенталинского, Родниковского и Большеполянского сельских поселений, на северо-восток ломаной линией 1,7 км по северо-западной границе лесного квартала 18 до реки Березовки, затем идет 3,1 км вниз по течению данной реки до впадения в нее ручья, проходит 150 м вверх по течению данного ручья до пруда, идет на юго-восток 50 м по пруду, пересекая плотину пруда, далее проходит вверх по течению ручья 2,0 км, затем идет ломаной линией по сельскохозяйственным угодьям на северо-восток 150 м, на юго-восток 1,5 км, ломаной линией на северо-восток 6,5 км, пересекая полосу отвода профилированной автодороги, соединяющей село Подлесная Шентала с деревней Березовка, до узловой точки 31, расположенной на реке Шенталке в 1,1 км на восток от деревни Андреевка на стыке границ Подлесно-Шенталинского, Родниковского сельских поселений и Чистопольского муниципального района.

Граница Подлесно-Шенталинского сельского поселения по смежеству с Чистопольским муниципальным районом проходит от узловой точки 31 по границе Алексеевского муниципального района до узловой точки 35, расположенной в 3,2 км на запад от поселка Баганинского лесхоза на северном углу лесного квартала 89 Баганинского участкового лесничества Государственного бюджетного учреждения Республики Татарстан «Билярское лесничество» на стыке границ Подлесно-Шенталинского, Майнского сельских поселений и Чистопольского муниципального района.

Граница Подлесно-Шенталинского сельского поселения по смежеству с Майнским сельским поселением проходит от узловой точки 38, расположенной в 1,5 км на восток от села Арбузов-Баран на стыке границ Подлесно-Шенталинского, Майнского и Билярского сельских поселений, ломаной линией по сельскохозяйственным угодьям 1,2 км на северо-запад, 350 м на северо-

восток до полосы отвода автодороги Алексеевское — Билярск, далее идет на северо-запад 750 м по юго-западной границе полосы отвода данной автодороги, пересекает полосу отвода данной автодороги и проходит на юго-восток 50 м по северо-восточной границе полосы отвода данной автодороги, затем проходит ломаной линией по сельскохозяйственным угодьям 3,3 км на северо-восток, 1,0 км на север, 1,1 км на северо-восток, 1,4 км на восток, ломаной линией 950 м на северо-запад до профилированной автодороги, соединяющей село Подлесная Шентала с деревней Горка, идет на северо-запад 600 м по данной автодороге, 100 м по сельскохозяйственным угодьям до юго-восточного угла лесного квартала 113 Баганинского участкового лесничества Государственного бюджетного учреждения Республики Татарстан «Билярское лесничество», затем проходит на северо-восток 250 м по юго-восточной границе данного лесного квартала, 300 м по сельскохозяйственным угодьям, идет на север ломаной линией 650 м по восточной границе лесного квартала 113, проходит 100 м по сельскохозяйственным угодьям, далее идет на северо-восток 150 м и на северо-запад 150 м по восточной границе лесного квартала 113, затем проходит на юго-восток 750 м по юго-западной границе и на север ломаной линией 950 м по восточной границе лесного квартала 107, пересекая пересыхающий ручей, проходит на северо-восток 1,5 км по юго-восточной границе лесных кварталов 99, 100, затем идет на север 100 м по сельскохозяйственным угодьям, 150 м по восточной границе лесного квартала 100, по сельскохозяйственным угодьям 150 м, проходит на север 700 м, на восток 150 м, на северо-восток 100 м по восточной границе лесного квартала 100, далее идет ломаной линией на северо-запад 850 м по северо-восточной границе лесного квартала 100, затем проходит на северо-восток ломаной линией 650 м и на юго-восток 1,1 км по южной границе лесного квартала 88, пересекая пересыхающий ручей, на юг ломаной линией 600 м по западной границе лесного квартала 90, пересекая ручей, 100 м по сельскохозяйственным угодьям, на восток ломаной линией 3,2 км по южной границе лесных кварталов 90, 91, пересекая ручей, идет на северо-восток 600 м по восточной границе и на северо-запад 1,0 км по северо-восточной границе лесного квартала 91, проходит 200 м по сельскохозяйственным угодьям, ломаной линией 1,8 км по северо-восточной границе лесных кварталов 91, 89 до узловой точки 35.

Граница Подлесно-Шенталинского сельского поселения по смежеству с Билярским сельским поселением проходит от узловой точки 39, расположенной на реке Малый Черемшан в 700 м на север от деревни Приозерная на стыке границ Подлесно-Шен-

талинского, Билярского и Ерыклинского сельских поселений, вверх по течению реки Малый Черемшан 2,9 км, далее идет 1,5 км по пересыхающей протоке данной реки вверх по ее течению до озера, проходит на северо-восток ломаной линией 200 м по озеру, затем идет 150 м вновь по пересыхающей протоке реки Малый Черемшан вверх по ее течению до основного русла реки Малый Черемшан, проходит 4,9 км вверх по течению данной реки до лесного квартала 92 Билярского участкового лесничества Государственного бюджетного учреждения Республики Татарстан «Билярское лесничество», далее идет на север ломаной линией 700 м по юго-западной, западной и северо-западной границам лесного квартала 92, проходит на северо-запад 100 м по сельскохозяйственным угодьям, 50 м по северо-восточной границе массива леса, ломаной линией на север 800 м по сельскохозяйственным угодьям до узловой точки 38.

Граница Подлесно-Шенталинского сельского поселения по смежеству с Ерыклинским сельским поселением проходит от узловой точки 40, расположенной в 3,9 км на юго-восток от села Красный Баран на стыке границ Подлесно-Шенталинского, Ерыклинского и Большеполянского сельских поселений, на юго-восток ломаной линией 1,9 км по северной и восточной границам лесного квартала 66 Большеполянского участкового лесничества Государственного бюджетного учреждения Республики Татарстан «Билярское лесничество», далее идет по сельскохозяйственным угодьям 150 м на юго-восток и 100 м на северо-восток, дважды пересекая пересыхающий ручей, проходит на юго-восток 150 м по юго-западной границе лесного квартала 60, ломаной линией по сельскохозяйственным угодьям 650 м, пересекая пересыхающий ручей, 150 м по юго-западной границе лесного квартала 60, затем идет на юго-восток по сельскохозяйственным угодьям ломаной линией 400 м, проходит 200 м по юго-западной границе массива леса, 350 м по сельскохозяйственным угодьям, 100 м по массиву древесно-кустарниковой растительности, ломаной линией 400 м по сельскохозяйственным угодьям, дважды пересекая пересыхающую протоку реки Малый Черемшан, 50 м по юго-западной границе массива древесно-кустарниковой растительности, далее идет на восток 50 м по данному массиву, пересекая пересыхающий ручей, 100 м по южной границе массива древесно-кустарниковой растительности, затем проходит по сельскохозяйственным угодьям 40 м на восток и 30 м на север до пересыхающей протоки реки Малый Черемшан, пересекая прибрежный массив древесно-кустарниковой растительности, идет по пересыхающей протоке реки Малый Черемшан вниз по ее течению 550 м до основного русла реки Малый Черемшан, до узловой точки 39.

Граница Подлесно-Шенталинского сельского поселения по смежеству с Большеполянским сельским поселением проходит от узловой точки 34 на юго-восток ломаной линией 3,2 км по юго-западной границе лесных кварталов 18, 20, 23 Большеполянского участкового лесничества Государственного бюджетного учреждения Республики Татарстан «Билярское лесничество», далее идет на северо-восток 1,3 км по юго-восточной и восточной границам лесного квартала 23, пересекая пересыхающий ручей, затем проходит по сельскохозяйственным угодьям на юго-восток 1,2 км, пересекая ручей, на юго-запад 550 м, на юго-восток 250 м до северо-западного угла лесного квартала 115 Баганинского участкового лесничества Государственного бюджетного учреждения Республики Татарстан «Билярское лесничество», далее идет на юго-запад 950 м по западной границе данного лесного квартала, затем проходит на юг 200 м по сельскохозяйственным угодьям до реки Желтой, идет 2,7 км вниз по ее течению до юго-восточного угла обособленного участка лесного квартала 109 Большеполянского участкового лесничества Государственного бюджетного учреждения Республики Татарстан «Билярское лесничество», далее проходит на запад 30 м по южной границе обособленного участка данного лесного квартала, затем идет на северо-запад 2,6 км по сельскохозяйственным угодьям, далее проходит на юго-запад 700 м по восточной границе полосы отвода профилированной автодороги до полосы отвода автодороги Алексеевское — Билярск, пересекает ее, идет 250 м по восточной границе лесной полосы, 100 м по сельскохозяйственным угодьям до северо-восточного угла лесного квартала 46, затем проходит на юго-восток 450 м по восточной границе данного лесного квартала, идет 650 м по сельскохозяйственным угодьям, пересекая массив древесно-кустарниковой растительности, до реки Баранки, проходит 1,7 км вверх по ее течению, затем идет на юго-запад 200 м по сельскохозяйственным угодьям, пересекая прибрежную полосу древесно-кустарниковой растительности, 350 м по юго-восточной границе лесной полосы, 50 м по юго-восточной границе болота, 550 м по юго-восточной границе лесной полосы, далее проходит по сельскохозяйственным угодьям 200 м на юго-запад, 500 м на юго-восток, идет 850 м по северо-восточной границе лесной полосы, 100 м по сельскохозяйственным угодьям, 300 м по северо-восточной границе лесной полосы, затем проходит по сельскохозяйственным угодьям 50 м на юго-восток, 250 м на юго-запад, идет 1,1 км по юго-восточной границе лесной полосы, далее проходит по сельскохозяйственным угодьям 100 м на юго-запад, 200 м на юг до лесного квартала 59, идет 300 м по его восточной границе до узловой точки 40.

Приложение 17
к Закону Республики Татарстан
«Об установлении границ территорий и статусе
муниципального образования «Алексеевский
муниципальный район» и муниципальных
образований в его составе»

Картографическое описание границы территории муниципального образования «Родниковское сельское поселение» Алексеевского муниципального района

Настоящее картографическое описание является описанием карты-схемы границы территории муниципального образования «Родниковское сельское поселение» (приложение 1 к Закону Республики Татарстан «Об установлении границ территорий и статусе муниципального образования «Алексеевский муниципальный район» и муниципальных образований в его составе»).

Родниковское сельское поселение граничит с Большеполянским, Большетиганским, Подлесно-Шенталинским, Среднетиганским сельскими поселениями и Чистопольским муниципальным районом.

Граница Родниковского сельского поселения по смежеству со Среднетиганским сельским поселением проходит от узловой точки 32, расположенной в 1,8 км на юго-запад от села Родники на стыке границ Родниковского, Среднетиганского и Большетиганского сельских поселений, по сельскохозяйственным угодьям 150 м на северо-запад и 150 м на северо-восток, 50 м по юго-восточной границе обособленного участка лесного квартала 103 Большеполянского участкового лесничества Государственного бюджетного учреждения Республики Татарстан «Билярское лесничество», далее идет 100 м по сельскохозяйственным угодьям, затем проходит на север 1,1 км по западной границе лесной полосы, 100 м по сельскохозяйственным угодьям, пересекая полосу отвода автодороги «Сахаровка – Большие Тиганы» – Родники, идет на северо-восток 150 м по северо-западной границе лесной полосы, 450 м по сельскохозяйственным угодьям, 100 м по северо-западной границе лесной полосы, далее идет по сельскохозяйственным угодьям 100 м на северо-восток, 1,6 км на северо-запад, 50 м на северо-восток до лесной полосы, проходит 250 м по юго-восточной границе лесной полосы, 100 м по сельскохозяйственным угодьям, 400 м по юго-восточной границе лесной полосы, затем идет по сельскохозяйственным угодьям 1,4 км на северо-восток и 400 м на северо-запад до реки Тиганки, пересекая ее обрывистый правый берег, проходит вниз по ее течению

400 м, далее идет на юго-восток 3,2 км по сельскохозяйственным угодьям до реки Булачки, проходит 2,8 км вниз по течению данной реки до впадения ее в реку Шенталку до узловой точки 30, расположенной на данной реке в 2,0 км на восток от села Нижние Тиганы на стыке границ Родниковского, Среднетиганского сельских поселений и Чистопольского муниципального района.

Граница Родниковского сельского поселения по смежеству с Чистопольским муниципальным районом проходит от узловой точки 30 по границе Алексеевского муниципального района до узловой точки 31, расположенной на реке Шенталке в 1,1 км на восток от деревни Андреевка на стыке границ Родниковского, Подлесно-Шенталинского сельских поселений и Чистопольского муниципального района.

Граница Родниковского сельского поселения по смежеству с Подлесно-Шенталинским сельским поселением проходит от узловой точки 34, расположенной в 3,9 км на северо-восток от села Большие Полянки на западном углу лесного квартала 18 Большеполянского участкового лесничества Государственного бюджетного учреждения Республики Татарстан «Билярское лесничество» на стыке границ Родниковского, Подлесно-Шенталинского и Большеполянского сельских поселений, на северо-восток ломаной линией 1,7 км по северо-западной границе лесного квартала 18 до реки Березовки, затем идет 3,1 км вниз по течению данной реки до впадения в нее ручья, проходит 150 м вверх по течению данного ручья до пруда, идет на юго-восток 50 м по пруду, пересекая плотину пруда, далее проходит вверх по течению ручья 2,0 км, затем идет ломаной линией по сельскохозяйственным угодьям на северо-восток 150 м, на юго-восток 1,5 км, ломаной линией на северо-восток 6,5 км, пересекая полосу отвода профилированной автодороги, соединяющей село Подлесная Шентала с деревней Березовка, до узловой точки 31.

Граница Родниковского сельского поселения по смежеству с Большеполянским сельским поселением проходит от узловой точки 33, расположенной в 2,9 км на северо-восток от деревни Кзыл-Чишма на стыке границ Родниковского, Большеполянского и Большетиганского сельских поселений, на восток 600 м по сельскохозяйственным угодьям, пересекая массив леса, 800 м по южной границе и на северо-восток 30 м по юго-восточной границе обособленного участка лесного квартала 105 Большеполянского участкового лесничества Государственного бюджетного учреждения Республики Татарстан «Билярское лесничество», затем идет 250 м по сельскохозяйственным угодьям, 1,1 км по юго-восточной границе обособленного участка лесного квартала 105, далее проходит на юго-восток 50 м по сельскохозяйственным угодьям,

200 м по юго-западной границе лесной полосы, 250 м по сельскохозяйственным угодьям, 250 м по юго-западной границе лесной полосы, 50 м по сельскохозяйственным угодьям, 150 м по юго-западной границе лесной полосы, 50 м по сельскохозяйственным угодьям, 200 м по юго-западной границе лесной полосы, 50 м по сельскохозяйственным угодьям до узловой точки 34.

Граница Родниковского сельского поселения по смежеству с Большетиганским сельским поселением проходит от узловой точки 32 на юго-восток 100 м по сельскохозяйственным угодьям, затем идет ломаной линией на восток 150 м по северо-восточной границе и 250 м на юго-запад по восточной границе лесного квартала 92 Большеполянского участкового лесничества Государственного бюджетного учреждения Республики Татарстан «Билярское лесничество», проходит 250 м по сельскохозяйственным угодьям, идет на юг ломаной линией 850 м по восточной границе лесных кварталов 92, 3, проходит на юго-запад 100 м по сельскохозяйственным угодьям, идет на юг ломаной линией 1,7 км по восточной границе лесных кварталов 3, 4, 95, 96, по сельскохозяйственным угодьям 150 м, проходит 1,6 км по восточной границе лесных кварталов 96, 98, 100 до узловой точки 33.

Приложение 18
к Закону Республики Татарстан
«Об установлении границ территорий и статусе
муниципального образования «Алексеевский
муниципальный район» и муниципальных
образований в его составе»

Картографическое описание границы территории муниципального образования «Ромодановское сельское поселение» Алексеевского муниципального района

Настоящее картографическое описание является описанием карты-схемы границы территории муниципального образования «Ромодановское сельское поселение» (приложение 1 к Закону Республики Татарстан «Об установлении границ территорий и статусе муниципального образования «Алексеевский муниципальный район» и муниципальных образований в его составе»).

Ромодановское сельское поселение граничит с Большеполянским, Большетиганским, Курналинским, Левашевским, Ялкынским сельскими поселениями и Алькеевским муниципальным районом.

Граница Ромодановского сельского поселения по смежеству с Большеполянским сельским поселением проходит от узловой

точки 23, расположенной в 2,6 км на северо-восток от поселка Савинский на стыке границ Ромодановского, Большеполянского сельских поселений и Алькеевского муниципального района, на северо-восток ломаной линией 300 м по северо-западной границе обособленного участка лесного квартала 125 Алексеевского участкового лесничества Государственного бюджетного учреждения Республики Татарстан «Билярское лесничество», 1,1 км по сельскохозяйственным угодьям, 50 м по северо-западной границе массива леса, 50 м по сельскохозяйственным угодьям, 50 м по северо-западной границе обособленного участка лесного квартала 125, проходит 100 м по сельскохозяйственным угодьям, затем идет 20 м на северо-восток по северо-западной границе и на юго-восток 100 м по северо-восточной границе обособленного участка лесного квартала 125, проходит 100 м по сельскохозяйственным угодьям, 150 м по северо-восточной границе обособленного участка лесного квартала 125, далее идет по сельскохозяйственным угодьям 100 м на юго-восток, 700 м на северо-восток до узловой точки 24, расположенной в 2,7 км на северо-запад от деревни Александровка на стыке границ Ромодановского, Большеполянского и Большетиганского сельских поселений.

Граница Ромодановского сельского поселения по смежеству с Большетиганским сельским поселением проходит от узловой точки 24 на северо-запад 350 м по западной границе лесного квартала 36 Большеполянского участкового лесничества Государственного бюджетного учреждения Республики Татарстан «Билярское лесничество», затем идет по сельскохозяйственным угодьям 40 м и на северо-восток 100 м, ломаной линией 1,1 км по северо-западной и западной границам лесных кварталов 36, 35, проходит на запад ломаной линией 650 м по юго-восточной границе лесного квартала 34, далее идет по сельскохозяйственным угодьям 250 м на юго-запад, 50 м на юго-восток, проходит на юго-восток ломаной линией 250 м по юго-восточной границе и на юго-запад 50 м по южной границе лесного квартала 34 до ручья, идет 350 м вниз по течению ручья до пруда, проходит 50 м на северо-запад по правому берегу пруда до плотины, идет на юг 30 м по восточной границе плотины, далее идет на запад 10 м, пересекая плотину, затем проходит 550 м вниз по течению пересыхающего ручья до впадения его в реку Ромоданку, далее идет 4,5 км вниз по течению данной реки до впадающего в реку Ромоданку ручья, проходит вверх по течению данного ручья 1,4 км, затем идет по сельскохозяйственным угодьям 350 м на северо-запад, 250 м на северо-восток, далее проходит на юго-восток 40 м по западной границе лесного квартала 10, затем идет на север 600 м по сельскохозяйственным угодьям, 100 м по восточной границе

лесной полосы, 100 м по сельскохозяйственным угодьям, 700 м по восточной границе лесной полосы, 50 м по сельскохозяйственным угодьям до лесного квартала 79 Алексеевского участкового лесничества Государственного бюджетного учреждения Республики Татарстан «Билярское лесничество», далее проходит на юго-запад 450 м по южной границе данного лесного квартала, идет на северо-запад 100 м по сельскохозяйственным угодьям, 200 м по южной границе и на север 100 м по западной границе лесного квартала 79, затем проходит на северо-восток 100 м по сельскохозяйственным угодьям, 150 м по северо-западной границе лесного квартала 79, по сельскохозяйственным угодьям 50 м, ломаной линией 250 м по северо-западной границе лесного квартала 79, по сельскохозяйственным угодьям 100 м до узловой точки 22, расположенной в 2,0 км на восток от села Масловка на стыке границ Ромодановского, Большетиганского и Курналинского сельских поселений.

Граница Ромодановского сельского поселения по смежеству с Курналинским сельским поселением проходит от узловой точки 22 по сельскохозяйственным угодьям на запад 150 м, на северо-запад 50 м, по массиву древесно-кустарниковой растительности 100 м, по сельскохозяйственным угодьям 400 м, по массиву древесно-кустарниковой растительности 100 м, по сельскохозяйственным угодьям ломаной линией на север 1,3 км, на запад 1,1 км, идет 750 м по южной границе лесного квартала 71 Алексеевского участкового лесничества Государственного бюджетного учреждения Республики Татарстан «Билярское лесничество», далее проходит по сельскохозяйственным угодьям 400 м на запад, ломаной линией 150 м на юг, на запад 750 м по южной границе лесной полосы, 150 м по сельскохозяйственным угодьям до полосы отвода автодороги Куркуль — Масловка — Ромодан, проходит на северо-запад 350 м по северо-восточной границе полосы отвода данной автодороги до узловой точки 21, расположенной в 1,5 км на северо-запад от села Масловка на стыке границ Ромодановского, Курналинского и Левашевского сельских поселений.

Граница Ромодановского сельского поселения по смежеству с Левашевским сельским поселением проходит от узловой точки 21 на запад 1,1 км по сельскохозяйственным угодьям, пересекая полосу отвода автодороги Куркуль — Масловка — Ромодан, 100 м по южной границе лесной полосы, 100 м по сельскохозяйственным угодьям, 500 м по южной границе и на юго-запад 250 м по юго-восточной границе лесной полосы, затем идет 100 м по сельскохозяйственным угодьям, 400 м по юго-восточной границе лесной полосы, далее проходит по сельскохозяйственным угодьям 550 м на запад, 100 м на север, затем идет 100 м на се-

веро-запад по северо-восточной границе и ломаной линией 700 м на юго-запад по северо-западной границе обособленного участка лесного квартала 64 Алексеевского участкового лесничества Государственного бюджетного учреждения Республики Татарстан «Билярское лесничество» до пересыхающего ручья, идет 500 м вниз по его течению до узловой точки 20, расположенной в 1,6 км на юго-восток от села Левашево на стыке границ Ромодановского, Левашевского и Ялкынского сельских поселений.

Граница Ромодановского сельского поселения по смежеству с Ялкынским сельским поселением проходит от узловой точки 20 на юго-запад 50 м по сельскохозяйственным угодьям до лесной полосы, 950 м по юго-восточной границе лесной полосы, 100 м по сельскохозяйственным угодьям, 600 м по юго-восточной границе лесной полосы до лесного квартала 67 Алексеевского участкового лесничества Государственного бюджетного учреждения Республики Татарстан «Билярское лесничество», затем проходит на юго-восток ломаной линией 1,3 км по северо-восточной границе лесных кварталов 67, 68, идет 50 м по сельскохозяйственным угодьям, 150 м по северо-восточной границе лесного квартала 68, далее проходит на юго-запад 100 м по сельскохозяйственным угодьям, 350 м по юго-восточной границе лесного квартала 68, затем идет по сельскохозяйственным угодьям 250 м на юго-запад и 200 м на юго-восток, далее проходит ломаной линией на юго-запад 250 м по юго-восточной границе лесного квартала 68 до ручья, идет 150 м вниз по его течению до пруда, проходит на юго-запад 200 м по пруду, затем идет 3,9 км вниз по течению реки Шкимерки до впадения ее в реку Ромоданку, пересекая полосу отвода автодороги «Алексеевское – Высокий Колок» – Ромодан – Савинский, проходит 4,7 км вверх по течению реки Ромоданки до впадения в нее ручья, затем идет 1,7 км вверх по течению данного ручья до впадения в него пересыхающего ручья, проходит 900 м вверх по его течению до полосы отвода профилированной автодороги, соединяющей села Ромодан и Каргополь, идет 900 м на юго-запад по северо-западной границе полосы отвода данной автодороги до узловой точки 19, расположенной в 4,1 км на юго-запад от села Ромодан на стыке границ Ромодановского, Ялкынского сельских поселений и Алькеевского муниципального района.

Граница Ромодановского сельского поселения по смежеству с Алькеевским муниципальным районом проходит от узловой точки 19 по границе Алексеевского муниципального района до узловой точки 23.

Приложение 19
к Закону Республики Татарстан
«Об установлении границ территорий и статусе
муниципального образования «Алексеевский
муниципальный район» и муниципальных
образований в его составе»

Картографическое описание границы территории муниципального образования «Сахаровское сельское поселение» Алексеевского муниципального района

Настоящее картографическое описание является описанием карты-схемы границы территории муниципального образования «Сахаровское сельское поселение» (приложение 1 к Закону Республики Татарстан «Об установлении границ территорий и статусе муниципального образования «Алексеевский муниципальный район» и муниципальных образований в его составе»).

Сахаровское сельское поселение граничит с Куркульским, Лебяжинским, Среднетиганским, Степношенталинским сельскими поселениями, муниципальным образованием «поселок городского типа Алексеевское», Рыбно-Слободским и Чистопольским муниципальными районами.

Граница Сахаровского сельского поселения по смежеству с Рыбно-Слободским муниципальным районом проходит от узловой точки 7 с координатами X = 433993,78, Y = 1373320,21, расположенной в акватории Куйбышевского водохранилища в 3,5 км на северо-запад от села Саконы на стыке границ Сахаровского, Лебяжинского сельских поселений и Рыбно-Слободского муниципального района, по границе Алексеевского муниципального района до узловой точки 8(58), расположенной в акватории Куйбышевского водохранилища в 4,7 км на северо-восток от села Речное на стыке границ Сахаровского сельского поселения, Рыбно-Слободского и Чистопольского муниципальных районов.

Граница Сахаровского сельского поселения по смежеству с Чистопольским муниципальным районом проходит от узловой точки 8(58) по границе Алексеевского муниципального района до узловой точки 9, расположенной на реке Шентале в 1,1 км на север от села Сахаровка на стыке границ Сахаровского, Степношенталинского сельских поселений и Чистопольского муниципального района.

Граница Сахаровского сельского поселения по смежеству со Степношенталинским сельским поселением проходит от узловой точки 9 вверх по течению реки Шенталы 2,7 км до полосы отвода федеральной автодороги Казань — Оренбург, далее

идет на юго-восток 100 м по северо-восточной границе полосы отвода данной автодороги, затем проходит ломаной линией по сельскохозяйственным угодьям 1,0 км на северо-восток, 600 м на восток, 900 м на юго-запад до полосы отвода федеральной автодороги Казань — Оренбург, затем идет 300 м по северо-восточной границе полосы отвода данной автодороги, пересекает ее и проходит ломаной линией по сельскохозяйственным угодьям 700 м на юго-запад, 300 м на северо-запад и 600 м на север до полосы отвода федеральной автодороги Казань — Оренбург, идет на северо-запад 100 м по юго-западной границе полосы отвода данной автодороги до реки Шенталы, проходит 1,8 км вверх по ее течению, затем идет на юго-запад 150 м по сельскохозяйственным угодьям, 100 м по юго-восточной границе лесной полосы, 100 м по сельскохозяйственным угодьям, 200 м по юго-восточной границе лесной полосы, далее проходит по сельскохозяйственным угодьям 700 м на юго-запад, пересекая озеро, 1,4 км на северо-запад до пруда, пересекая полосу отвода автодороги Сахаровка — Большие Тиганы и обрывистый правый берег пруда, идет на юго-запад 450 м по пруду, затем проходит 2,7 км вверх по течению ручья Суходол до впадения в него ручья, идет 600 м вверх по течению данного ручья до пруда, проходит на юг 100 м по правому берегу пруда, далее идет 1,3 км вверх по течению ручья до пруда, проходит 1,3 км на юго-запад по пруду, идет 2,7 км вверх по течению ручья до пруда, проходит на юго-восток 150 м по пруду, идет 1,8 км вверх по течению ручья до узловой точки 28, расположенной в 3,3 км на северо-запад от села Малый Красный Яр на стыке границ Сахаровского, Степношенталинского и Среднетиганского сельских поселений.

Граница Сахаровского сельского поселения по смежеству со Среднетиганским сельским поселением проходит от узловой точки 28 вверх по течению ручья 1,2 км до пруда, идет на юг 1,8 км по пруду, затем проходит 2,0 км вверх по течению ручья до узловой точки 27, расположенной в 3,6 км на северо-восток от села Куркуль на стыке границ Сахаровского, Среднетиганского и Куркульского сельских поселений.

Граница Сахаровского сельского поселения по смежеству с Куркульским сельским поселением проходит от узловой точки 11, расположенной в 2,9 км на север от села Куркуль на стыке границ Сахаровского, Куркульского сельских поселений и муниципального образования «поселок городского типа Алексеевское», на юго-восток 2,5 км по сельскохозяйственным угодьям до ручья, затем идет 1,0 км вниз по течению ручья до узловой точки 27.

Граница Сахаровского сельского поселения по смежеству с муниципальным образованием «поселок городского типа Алексеевское» проходит от узловой точки 10, расположенной в 4,8 км на северо-запад от села Малый Красный Яр на стыке границ Сахаровского сельского поселения, муниципального образования «поселок городского типа Алексеевское» и Лебяжинского сельского поселения, вверх по течению пересыхающего ручья Суходол 6,2 км, затем идет на юго-восток 40 м по юго-западной границе массива леса, ломаной линией на юг 400 м по сельскохозяйственным угодьям, проходит ломаной линией на юго-запад 300 м по восточной границе лесного квартала 16 Алексеевского участкового лесничества Государственного бюджетного учреждения Республики Татарстан «Алексеевское лесничество» до узловой точки 11.

Граница Сахаровского сельского поселения по смежеству с Лебяжинским сельским поселением проходит от узловой точки 7 на юго-восток ломаной линией 4,2 км по акватории Куйбышевского водохранилища до его берега, далее идет на юго-восток ломаной линией 250 м по северо-восточной границе промышленного объекта, 50 м по сельскохозяйственным угодьям до полосы отвода профилированной автодороги, проходит 2,5 км по юго-западной границе полосы отвода данной автодороги до юго-восточной границы полосы отвода примыкающей профилированной автодороги, далее идет на юго-запад 1,5 км по юго-восточной границе полосы отвода примыкающей профилированной автодороги, проходит по сельскохозяйственным угодьям 2,9 км на юго-восток, 1,2 км на юго-запад, 30 м на юго-восток до лесной полосы, затем идет 550 м по северо-восточной границе лесной полосы, далее проходит по сельскохозяйственным угодьям 100 м на юго-восток, 3,1 км на юго-запад, пересекая полосу отвода федеральной автодороги Казань – Оренбург, проходит 1,4 км на юго-восток до пересыхающего ручья Суходол, идет 400 м вверх по течению данного ручья до пруда, идет на юго-запад 900 м по пруду, 2,1 км вверх по течению ручья Суходол до узловой точки 10.

Приложение 20
к Закону Республики Татарстан
«Об установлении границ территорий и статусе
муниципального образования «Алексеевский
муниципальный район» и муниципальных
образований в его составе»

Картографическое описание границы территории муниципального образования «Среднетиганское сельское поселение» Алексеевского муниципального района

Настоящее картографическое описание является описанием карты-схемы границы территории муниципального образования «Среднетиганское сельское поселение» (приложение 1 к Закону Республики Татарстан «Об установлении границ территорий и статусе муниципального образования «Алексеевский муниципальный район» и муниципальных образований в его составе»).

Среднетиганское сельское поселение граничит с Большетиганским, Куркульским, Курналинским, Родниковским, Сахаровским, Степношенталинским сельскими поселениями и Чистопольским муниципальным районом.

Граница Среднетиганского сельского поселения по смежеству с Сахаровским сельским поселением проходит от узловой точки 28, расположенной в 3,3 км на северо-запад от села Малый Красный Яр на стыке границ Среднетиганского, Сахаровского и Степношенталинского сельских поселений, вверх по течению ручья 1,2 км до пруда, идет на юг 1,8 км по пруду, затем проходит 2,0 км вверх по течению ручья до узловой точки 27, расположенной в 3,6 км на северо-восток от села Куркуль на стыке границ Среднетиганского, Сахаровского и Куркульского сельских поселений.

Граница Среднетиганского сельского поселения по смежеству со Степношенталинским сельским поселением проходит от узловой точки 28 на юго-восток ломаной линией 1,6 км по сельскохозяйственным угодьям, пересекая обрывы, 400 м по северо-восточной границе лесной полосы, 900 м по лесной полосе, 3,6 км по сельскохозяйственным угодьям до пруда, пересекая полосу отвода автодороги Сахаровка – Большие Тиганы, пересекает плотину пруда и идет 500 м вниз по течению реки Тиганки до впадения ее в реку Шенталку, проходит 2,4 км вверх по течению данной реки до узловой точки 29, расположенной на реке Шенталке в 1,7 км на восток от села Нижние Тиганы на стыке границ Среднетиганского, Степношенталинского сельских поселений и Чистопольского муниципального района.

Граница Среднетиганского сельского поселения по смежеству с Чистопольским муниципальным районом проходит от узловой точки 29 по границе Алексеевского муниципального района до узловой точки 30, расположенной на реке Шенталке в 2,0 км на восток от села Нижние Тиганы на стыке границ Среднетиганского, Родниковского сельских поселений и Чистопольского муниципального района.

Граница Среднетиганского сельского поселения по смежеству с Родниковским сельским поселением проходит от узловой точки 32, расположенной в 1,8 км на юго-запад от села Родники на стыке границ Среднетиганского, Родниковского и Большетиганского сельских поселений, по сельскохозяйственным угодьям 150 м на северо-запад и 150 м на северо-восток, 50 м по юго-восточной границе обособленного участка лесного квартала 103 Большеполянского участкового лесничества Государственного бюджетного учреждения Республики Татарстан «Билярское лесничество», далее идет 100 м по сельскохозяйственным угодьям, затем проходит на север 1,1 км по западной границе лесной полосы, 100 м по сельскохозяйственным угодьям, пересекая полосу отвода автодороги «Сахаровка – Большие Тиганы» – Родники, идет на северо-восток 150 м по северо-западной границе лесной полосы, 450 м по сельскохозяйственным угодьям, 100 м по северо-западной границе лесной полосы, далее идет по сельскохозяйственным угодьям 100 м на северо-восток, 1,6 км на северо-запад, 50 м на северо-восток до лесной полосы, проходит 250 м по юго-восточной границе лесной полосы, 100 м по сельскохозяйственным угодьям, 400 м по юго-восточной границе лесной полосы, затем идет по сельскохозяйственным угодьям 1,4 км на северо-восток и 400 м на северо-запад до реки Тиганки, пересекая ее обрывистый правый берег, проходит вниз по ее течению 400 м, далее идет на юго-восток 3,2 км по сельскохозяйственным угодьям до реки Булачки, проходит 2,8 км вниз по течению данной реки до впадения ее в реку Шенталку до узловой точки 30.

Граница Среднетиганского сельского поселения по смежеству с Большетиганским сельским поселением проходит от узловой точки 25, расположенной в 1,3 км на восток от села Сухие Курнали на стыке границ Среднетиганского, Большетиганского и Курналинского сельских поселений, на северо-восток ломаной линией 1,0 км по сельскохозяйственным угодьям до пересыхающего ручья, пересекая овраг, идет 1,6 км вверх по течению данного ручья, далее проходит по сельскохозяйственным угодьям 150 м на северо-восток, пересекая обрывистый правый берег пересыхающего ручья, 450 м на юго-восток, пересекая овраг, до лесной полосы, идет 950 м по северо-восточной границе лесной

полосы, затем проходит по сельскохозяйственным угодьям 150 м, на северо-восток 1,1 км, далее идет на восток 650 м по южной границе лесной полосы, 150 м по сельскохозяйственным угодьям, пересекая полосу отвода автодороги Алексеевское — Билярск, 650 м по южной границе лесной полосы, затем проходит на юго-восток 2,0 км по сельскохозяйственным угодьям, пересекая пересыхающий ручей и полосу отвода автодороги Сахаровка — Большие Тиганы, проходит 50 м по северо-восточной границе плотины, пересекая пересыхающий ручей, 3,4 км по сельскохозяйственным угодьям, пересекая реку Тиганку и ее обрывистые берега, до северо-западного угла лесного квартала 92 Большеполянского участкового лесничества Государственного бюджетного учреждения Республики Татарстан «Билярское лесничество», идет на восток 200 м по северной границе данного лесного квартала, 200 м по сельскохозяйственным угодьям до узловой точки 32.

Граница Среднетиганского сельского поселения по смежеству с Курналинским сельским поселением проходит от узловой точки 26, расположенной в 2,5 км на северо-восток от села Сухие Курнали на восточном углу лесного квартала 40 Алексеевского участкового лесничества Государственного бюджетного учреждения Республики Татарстан «Билярское лесничество» на стыке границ Среднетиганского, Курналинского и Куркульского сельских поселений, на юг 500 м по восточной границе лесного квартала 40, далее идет по сельскохозяйственным угодьям 100 м, на юго-восток 150 м, пересекая полосу отвода автодороги Куркуль — Масловка — Ромодан, на северо-восток 100 м, затем проходит ломаной линией 200 м на северо-восток по северо-западной границе, на юго-восток 1,4 км по северо-восточной границе, на юго-запад 200 м по юго-восточной границе лесного квартала 101, идет 100 м по сельскохозяйственным угодьям, 400 м по юго-восточной границе лесного квартала 101, проходит 250 м по сельскохозяйственным угодьям до узловой точки 25.

Граница Среднетиганского сельского поселения по смежеству с Куркульским сельским поселением проходит от узловой точки 27 вверх по течению ручья 3,9 км до плотины, идет 70 м на северо-запад по северо-восточной границе и 25 м на юго-восток по западной границе данной плотины до левого берега пруда, затем проходит 350 м на юго-запад по левому берегу пруда, далее идет 1,6 км вверх по течению ручья до плотины следующего пруда, проходит на юго-запад 500 м по пруду, пересекая его плотину, затем идет 1,0 км вверх по течению пересыхающего ручья, далее проходит на юго-запад 1,1 км по сельскохозяйственным угодьям, пересекая полосу отвода автодороги Алексеевское — Билярск, 100 м по юго-восточной границе лесной полосы, идет

на запад ломаной линией 250 м по сельскохозяйственным угодьям, 300 м по южной границе лесной полосы, 2,1 км по сельскохозяйственным угодьям, пересекая полосу отвода автодороги Куркуль — Масловка — Ромодан, затем проходит на юг 450 м по сельскохозяйственным угодьям до узловой точки 26.

Приложение 21
к Закону Республики Татарстан
«Об установлении границ территорий и статусе
муниципального образования «Алексеевский
муниципальный район» и муниципальных
образований в его составе»

Картографическое описание границы территории муниципального образования «Степношенталинское сельское поселение» Алексеевского муниципального района

Настоящее картографическое описание является описанием карты-схемы границы территории муниципального образования «Степношенталинское сельское поселение» (приложение 1 к Закону Республики Татарстан «Об установлении границ территорий и статусе муниципального образования «Алексеевский муниципальный район» и муниципальных образований в его составе»).

Степношенталинское сельское поселение граничит с Сахаровским, Среднетиганским сельскими поселениями и Чистопольским муниципальным районом.

Граница Степношенталинского сельского поселения по смежеству с Чистопольским муниципальным районом проходит от узловой точки 9, расположенной на реке Шентале в 1,1 км на север от села Сахаровка на стыке границ Степношенталинского, Сахаровского сельских поселений и Чистопольского муниципального района, по границе Алексеевского муниципального района до узловой точки 29, расположенной на реке Шенталке в 1,7 км на восток от села Нижние Тиганы на стыке границ Степношенталинского, Среднетиганского сельских поселений и Чистопольского муниципального района.

Граница Степношенталинского сельского поселения по смежеству со Среднетиганским сельским поселением проходит от узловой точки 28, расположенной в 3,3 км на северо-запад от села Малый Красный Яр на стыке границ Степношенталинского, Среднетиганского и Сахаровского сельских поселений, на юго-восток ломаной линией 1,6 км по сельскохозяйственным угодьям, пересекая обрывы, 400 м по северо-восточной границе лесной полосы, 900 м по лесной полосе, 3,6 км по сельскохозяй-

ственным угодьям до пруда, пересекая полосу отвода автодороги Сахаровка — Большие Тиганы, пересекает плотину пруда и идет 500 м вниз по течению реки Тиганки до впадения ее в реку Шенталку, проходит 2,4 км вверх по течению данной реки до узловой точки 29.

Граница Степношенталинского сельского поселения по смежеству с Сахаровским сельским поселением проходит от узловой точки 9 вверх по течению реки Шенталы 2,7 км до полосы отвода федеральной автодороги Казань — Оренбург, далее идет на юго-восток 100 м по северо-восточной границе полосы отвода данной автодороги, затем проходит ломаной линией по сельскохозяйственным угодьям 1,0 км на северо-восток, 600 м на восток, 900 м на юго-запад до полосы отвода федеральной автодороги Казань — Оренбург, затем идет 300 м по северо-восточной границе полосы отвода данной автодороги, пересекает ее и проходит ломаной линией по сельскохозяйственным угодьям 700 м на юго-запад, 300 м на северо-запад и 600 м на север до полосы отвода федеральной автодороги Казань — Оренбург, идет на северо-запад 100 м по юго-западной границе полосы отвода данной автодороги до реки Шенталы, проходит 1,8 км вверх по ее течению, затем идет на юго-запад 150 м по сельскохозяйственным угодьям, 100 м по юго-восточной границе лесной полосы, 100 м по сельскохозяйственным угодьям, 200 м по юго-восточной границе лесной полосы, далее проходит по сельскохозяйственным угодьям 700 м на юго-запад, пересекая озеро, 1,4 км на северо-запад до пруда, пересекая полосу отвода автодороги Сахаровка — Большие Тиганы и обрывистый правый берег пруда, идет на юго-запад 450 м по пруду, затем проходит 2,7 км вверх по течению ручья Суходол до впадения в него ручья, идет 600 м вверх по течению данного ручья до пруда, проходит на юг 100 м по правому берегу пруда, далее идет 1,3 км вверх по течению ручья до пруда, проходит 1,3 км на юго-запад по пруду, идет 2,7 км вверх по течению ручья до пруда, проходит на юго-восток 150 м по пруду, идет 1,8 км вверх по течению ручья до узловой точки 28.

Приложение 22
к Закону Республики Татарстан
«Об установлении границ территорий и статусе
муниципального образования «Алексеевский
муниципальный район» и муниципальных
образований в его составе»

Картографическое описание границы территории муниципального образования «Ялкынское сельское поселение» Алексеевского муниципального района

Настоящее картографическое описание является описанием карты-схемы границы территории муниципального образования «Ялкынское сельское поселение» (приложение 1 к Закону Республики Татарстан «Об установлении границ территорий и статусе муниципального образования «Алексеевский муниципальный район» и муниципальных образований в его составе»).

Ялкынское сельское поселение граничит с Войкинским, Левашевским, Ромодановским сельскими поселениями, Алькеевским, Спасским муниципальными районами.

Граница Ялкынского сельского поселения по смежеству с Войкинским сельским поселением проходит от узловой точки 16, расположенной в 3,2 км на юго-запад от села Левашево на стыке границ Ялкынского, Войкинского и Левашевского сельских поселений, на юго-запад 450 м по сельскохозяйственным угодьям, 1,5 км по юго-восточной границе лесной полосы до лесного квартала 56 Алексеевского участкового лесничества Государственного бюджетного учреждения Республики Татарстан «Билярское лесничество», далее идет на юг ломаной линией 2,2 км по лесным кварталам 56, 57, затем проходит на юго-запад 500 м по сельскохозяйственным угодьям, 50 м по пескам, пересекая реку Актай, 450 м по сельскохозяйственным угодьям, 450 м по северо-западной границе лесной полосы, 1,3 км по лесной полосе, 200 м по юго-восточной границе лесной полосы, 1,0 км по лесной полосе, 400 м по юго-восточной границе лесной полосы, 100 м по сельскохозяйственным угодьям, 1,1 км по юго-восточной границе лесной полосы, 30 м по сельскохозяйственным угодьям до узловой точки 17, расположенной в 4,7 км на юг от села Войкино на стыке границ Ялкынского, Войкинского сельских поселений и Спасского муниципального района.

Граница Ялкынского сельского поселения по смежеству со Спасским муниципальным районом проходит от узловой точки 17 по границе Алексеевского муниципального района до узловой точки 18(31), расположенной в 4,8 км на юго-запад от села Ка-

раваево на стыке границ Ялкынского сельского поселения, Спасского и Алькеевского муниципальных районов.

Граница Ялкынского сельского поселения по смежеству с Алькеевским муниципальным районом проходит от узловой точки 18(31) по границе Алексеевского муниципального района до узловой точки 19, расположенной в 4,1 км на юго-запад от села Ромодан на стыке границ Ялкынского, Ромодановского сельских поселений и Алькеевского муниципального района.

Граница Ялкынского сельского поселения по смежеству с Ромодановским сельским поселением проходит от узловой точки 20, расположенной в 1,6 км на юго-восток от села Левашево на стыке границ Ялкынского, Ромодановского и Левашевского сельских поселений, на юго-запад 50 м по сельскохозяйственным угодьям до лесной полосы, 950 м по юго-восточной границе лесной полосы, 100 м по сельскохозяйственным угодьям, 600 м по юго-восточной границе лесной полосы до лесного квартала 67 Алексеевского участкового лесничества Государственного бюджетного учреждения Республики Татарстан «Билярское лесничество», затем проходит на юго-восток ломаной линией 1,3 км по северо-восточной границе лесных кварталов 67, 68, идет 50 м по сельскохозяйственным угодьям, 150 м по северо-восточной границе лесного квартала 68, далее проходит на юго-запад 100 м по сельскохозяйственным угодьям, 350 м по юго-восточной границе лесного квартала 68, затем идет по сельскохозяйственным угодьям 250 м на юго-запад и 200 м на юго-восток, далее проходит ломаной линией на юго-запад 250 м по юго-восточной границе лесного квартала 68 до ручья, идет 150 м вниз по его течению до пруда, проходит на юго-запад 200 м по пруду, затем идет 3,9 км вниз по течению реки Шкимерки до впадения ее в реку Ромоданку, пересекая полосу отвода автодороги «Алексеевское – Высокий Колок» – Ромодан – Савинский, проходит 4,7 км вверх по течению реки Ромоданки до впадения в нее ручья, затем идет 1,7 км вверх по течению данного ручья до впадения в него пересыхающего ручья, проходит 900 м вверх по его течению до полосы отвода профилированной автодороги, соединяющей села Ромодан и Каргополь, идет 900 м на юго-запад по северо-западной границе полосы отвода данной автодороги до узловой точки 19.

Граница Ялкынского сельского поселения по смежеству с Левашевским сельским поселением проходит от узловой точки 20 вниз по течению пересыхающего ручья 300 м, далее идет на запад 200 м по сельскохозяйственным угодьям, затем проходит на северо-запад ломаной линией 400 м по юго-западной границе обособленного участка лесного квартала 64 Алексеевского участкового лесничества Государственного бюджетного учрежде-

ния Республики Татарстан «Билярское лесничество», далее идет по сельскохозяйственным угодьям на юго-запад 150 м, на север 350 м, на запад 1,8 км, пересекая полосу отвода автодороги Алексеевское — Высокий Колок, на северо-запад 850 м до лесной полосы, проходит на запад 2,0 км по южной границе лесной полосы до узловой точки 16.».

ЗАКОН РЕСПУБЛИКИ ТАТАРСТАН

1383. О внесении изменений в Закон Республики Татарстан «Об установлении границ территорий и статусе муниципального образования «Нижнекамский муниципальный район» и муниципальных образований в его составе»

Принят
Государственным Советом
Республики Татарстан
24 декабря 2014 года

Статья 1

Внести в Закон Республики Татарстан от 31 января 2005 года № 31-ЗРТ «Об установлении границ территорий и статусе муниципального образования «Нижнекамский муниципальный район» и муниципальных образований в его составе» (Ведомости Государственного Совета Татарстана, 2005, № 1 (II часть); 2008, № 12 (IX часть) изменения согласно приложению к настоящему Закону.

Статья 2

Настоящий Закон вступает в силу со дня его официального опубликования.

Президент Республики Татарстан Р.Н. Минниханов

Казань, Кремль
30 декабря 2014 года
№ 148-ЗРТ

Приложение
к Закону Республики Татарстан
«О внесении изменений в Закон
Республики Татарстан «Об установлении
границ территорий и статусе
муниципального образования
«Нижнекамский муниципальный район»
и муниципальных образований в его составе»

Изменения, вносимые в Закон Республики Татарстан от 31 января 2005 года № 31-ЗРТ «Об установлении границ территорий и статусе муниципального образования «Нижнекамский муниципальный район» и муниципальных образований в его составе»

Приложения 2 — 19 изложить в следующей редакции:

«Приложение 2
к Закону Республики Татарстан
«Об установлении границ территорий
и статусе муниципального образования
«Нижнекамский муниципальный район»
и муниципальных образований в его составе»

Картографическое описание границы территории муниципального образования «Нижнекамский муниципальный район»

Настоящее картографическое описание является описанием карты-схемы границы территории муниципального образования «Нижнекамский муниципальный район» (приложение 1 к Закону Республики Татарстан «Об установлении границ территорий и статусе муниципального образования «Нижнекамский муниципальный район» и муниципальных образований в его составе»).

Нижнекамский муниципальный район граничит с Мамадышским, Елабужским, Тукаевским, Чистопольским, Новошешминским, Альметьевским и Заинским муниципальными районами.

Граница муниципального образования «Нижнекамский муниципальный район» по смежеству с муниципальным образованием «Мамадышский муниципальный район» проходит от узловой точки 1(60), расположенной в акватории Куйбышевского водохранилища в 6,3 км на северо-запад от села Ачи на стыке границ Нижнекамского, Мамадышского и Чистопольского муниципальных районов, на восток 50 м по южной границе массива

древесно-кустарниковой растительности, 150 м по массиву древесно-кустарниковой растительности, пересекая залив, 100 м по болоту, 350 м по массиву древесно-кустарниковой растительности, проходит 150 м по защитной дамбе, пересекая ее, далее идет на северо-восток 350 м по юго-восточной границе болота, ломаной линией 1,0 км по сельскохозяйственным угодьям, пересекая озеро 550 м, по болоту 250 м, затем проходит 500 м по сельскохозяйственным угодьям, 100 м по юго-восточной границе болота, 400 м по озеру, 150 м по юго-восточной границе болота, 600 м по сельскохозяйственным угодьям, пересекая болото, по озеру Большой Костыль 40 м, далее идет 150 м по северо-западной границе массива древесно-кустарниковой растительности, 350 м по болоту, пересекая озеро 30 м, ломаной линией на восток 50 м по сельскохозяйственным угодьям, затем проходит на юго-восток 100 м по юго-западной границе массива древесно-кустарниковой растительности, идет на восток ломаной линией 600 м по сельскохозяйственным угодьям, на северо-восток 200 м по массиву древесно-кустарниковой растительности и 100 м по юго-восточной границе данного массива, ломаной линией 200 м по сельскохозяйственным угодьям, 100 м по массиву древесно-кустарниковой растительности, пересекая защитную дамбу 100 м, проходит ломаной линией 400 м по сельскохозяйственным угодьям, 50 м по юго-восточной границе массива древесно-кустарниковой растительности, далее идет на юго-восток ломаной линией 150 м по сельскохозяйственным угодьям, 200 м по юго-западной границе массива древесно-кустарниковой растительности, 50 м по болоту, 500 м по акватории Куйбышевского водохранилища, 50 м по сельскохозяйственным угодьям, пересекая массив леса, 400 м по озеру, затем проходит на восток 100 м по сельскохозяйственным угодьям, пересекая защитную дамбу, далее идет по озеру 300 м на восток и 100 м на северо-восток, пересекая дамбу, 30 м по массиву древесно-кустарниковой растительности, затем проходит по акватории Куйбышевского водохранилища на северо-восток 650 м, на юго-восток 6,0 км, ломаной линией на северо-восток 10,2 км, на юго-восток 150 м до берега Куйбышевского водохранилища, далее идет на юг 100 м по восточной границе лесной полосы, 150 м по озеру, 50 м по западному берегу озера, 50 м по массиву древесно-кустарниковой растительности, 250 м по сельскохозяйственным угодьям, пересекая канал 150 м, затем проходит 50 м вниз по течению ручья, 650 м по озеру Гнилуха, далее идет 20 м на восток по данному озеру, 450 м вверх по течению ручья, далее проходит на северо-восток 50 м по каналу, пересекая его, идет вниз по течению ручья 150 м, пересекая полосу отвода профилированной автодороги, на северо-восток ломаной

линией 1,1 км по озеру Становое, 300 м по сельскохозяйственным угодьям, пересекая массив древесно-кустарниковой растительности, 50 м по болоту, на восток ломаной линией 100 м, пересекая озеро, 150 м по южной границе болота, затем проходит на юго-восток 100 м и ломаной линией на юг 2,1 км по озеру Черное, идет на северо-восток 1,0 км вниз по течению ручья, ломаной линией 150 м по озеру, 200 м вниз по течению ручья, ломаной линией 600 м по озеру, 1,4 км вниз по течению ручья, ломаной линией 200 м по озеру, вниз по течению ручья 30 м до реки Прось, далее проходит на юго-восток 40 м по данной реке, 6,4 км вверх по ее течению и на северо-запад 70 м до устья ручья Грязца, затем проходит вверх по течению данного ручья 3,7 км, затем идет на восток 40 м по болоту, на северо-восток 250 м по юго-восточной границе болота, 300 м по сельскохозяйственным угодьям, пересекая полосу отвода профилированной автодороги и обрывистый берег Куйбышевского водохранилища, проходит на север 500 м по акватории данного водохранилища до узловой точки 16(61), расположенной в акватории Куйбышевского водохранилища в 1,4 км на северо-запад от деревни Березовая Грива на стыке границ Нижнекамского, Мамадышского и Елабужского муниципальных районов.

Граница муниципального образования «Нижнекамский муниципальный район» по смежеству с муниципальным образованием «Елабужский муниципальный район» проходит от узловой точки 16(61) по акватории Куйбышевского водохранилища на восток 550 м, на северо-восток 350 м, пересекая безымянный остров 150 м, по акватории Куйбышевского водохранилища 50 м, пересекая безымянный остров 250 м, вновь проходит по акватории Куйбышевского водохранилища 1,7 км, далее идет вверх по течению протоки Старая Кама 11,5 км, затем проходит на северо-восток 5,5 км и на юго-восток 450 м по акватории Куйбышевского водохранилища, далее идет 1,6 км по коллективным садам, проходит 100 м, пересекая озеро, на северо-восток 250 м по профилированной автодороге, далее идет по коллективным садам на северо-восток 750 м, на север 800 м, затем проходит вновь на северо-восток ломаной линией 2,1 км, далее идет на юго-восток 550 м по озеру Соболеково, затем проходит вновь по коллективным садам на северо-восток 500 м, далее идет по акватории Куйбышевского водохранилища 500 м и на юго-восток 3,4 км, на восток ломаной линией 1,9 км, на северо-запад 350 м, затем проходит ломаной линией на север 700 м по сельскохозяйственным угодьям, на северо-запад 1,2 км по озеру, на северо-восток 100 м по сельскохозяйственным угодьям, пересекая озеро 50 м, по сельскохозяйственным угодьям 750 м, пересекая пере-

сыхающий ручей, далее идет 200 м по массиву древесно-кустарниковой растительности, 50 м на северо-восток по реке Криуше и 2,0 км вверх по ее течению, затем проходит на юго-запад 60 м по реке Криуше до ее левого берега, далее идет 650 м по северо-западной границе массива древесно-кустарниковой растительности, по сельскохозяйственным угодьям 350 м, затем проходит по акватории Куйбышевского водохранилища на юго-запад 350 м, на восток 2,1 км, на северо-восток 9,3 км до узловой точки 20(62), расположенной в акватории Куйбышевского водохранилища в 8,3 км на северо-восток от села Прости на стыке границ Нижнекамского, Елабужского и Тукаевского муниципальных районов.

Граница муниципального образования «Нижнекамский муниципальный район» по смежеству с муниципальным образованием «Чистопольский муниципальный район» проходит от узловой точки 1(60) ломаной линией на юго-запад 1,5 км по акватории Куйбышевского водохранилища, пересекая узкие острова, далее идет на запад 300 м по северной границе и на юго-запад 1,1 км по северо-западной границе обособленного участка лесного квартала 91 Кушниковского участкового лесничества Государственного бюджетного учреждения Республики Татарстан «Заинское лесничество», проходит 200 м по сельскохозяйственным угодьям, 50 м по болоту, затем идет на северо-запад 100 м по юго-западной границе болота, 300 м по сельскохозяйственным угодьям, 200 м по северо-восточной границе болота, 150 м по юго-западной границе обособленного участка лесного квартала 95 Чистопольского участкового лесничества Государственного бюджетного учреждения Республики Татарстан «Камское лесничество», 400 м по сельскохозяйственным угодьям, проходит по реке Прость 30 м на северо-запад и 2,9 км вверх по ее течению, далее идет на северо-восток 30 м по реке Прость до ее правого берега, 200 м по болоту, 200 м по западной границе обособленного участка лесного квартала 94, по болоту 150 м, по массиву леса 100 м, затем проходит ломаной линией на юго-восток 3,4 км по озеру, по сельскохозяйственным угодьям 150 м, пересекая массив древесно-кустарниковой растительности, далее идет ломаной линией на юго-восток 1,9 км по акватории Куйбышевского водохранилища, пересекая острова, по сельскохозяйственным угодьям 1,7 км, проходит 850 м по заливу Усть-Шешминский и на юго-запад 850 м, пересекая полосу отвода автодороги Чистополь – Нижнекамск, идет 150 м по массиву древесно-кустарниковой растительности, 150 м по юго-восточной границе массива древесно-кустарниковой растительности, проходит ломаной линией 1,9 км по заливу Усть-Шешминский, пересекая острова, 500 м по

массиву древесно-кустарниковой растительности, затем идет на запад 850 м по заливу Усть-Шешминский, по болоту 150 м, по заливу Усть-Шешминский 50 м, по сельскохозяйственным угодьям 2,1 км, пересекая полосу отвода автодороги «Чистополь — Нижнекамск» — Кармалы и ручей Ташлычка, 250 м по северной границе лесной полосы, 900 м по лесной полосе, 1,0 км по северной границе лесной полосы, 100 м по сельскохозяйственным угодьям, 250 м по северной границе лесной полосы, далее проходит на юг 550 м по восточной границе лесной полосы, 550 м по сельскохозяйственным угодьям, 900 м по восточной границе лесной полосы, 50 м по сельскохозяйственным угодьям, 100 м по восточной границе лесной полосы, идет по сельскохозяйственным угодьям 1,4 км, пересекая реку Толкишку и пересыхающий ручей, затем проходит на юго-восток 550 м вновь по сельскохозяйственным угодьям, 750 м по юго-западной границе лесной полосы, далее идет на юго-запад ломаной линией 1,3 км по сельскохозяйственным угодьям, 3,4 км по юго-восточной границе лесной полосы, проходит на юг 350 м по сельскохозяйственным угодьям, 950 м по восточной границе лесной полосы, ломаной линией на юго-запад 100 м по сельскохозяйственным угодьям, затем идет 2,3 км по южной границе лесной полосы, по сельскохозяйственным угодьям 250 м до реки Елшанки, пересекая овраг и обрывистый правый берег данной реки, проходит вверх по течению данной реки 6,2 км до узловой точки 10(82), расположенной в 9,5 км на юго-запад от села Городище на стыке границ Нижнекамского, Чистопольского и Новошешминского муниципальных районов.

Граница муниципального образования «Нижнекамский муниципальный район» по смежеству с муниципальным образованием «Тукаевский муниципальный район» проходит от узловой точки 20(62) по сельскохозяйственным угодьям 100 м, далее идет 250 м по восточной границе массива древесно-кустарниковой растительности, ломаной линией 650 м по сельскохозяйственным угодьям, затем проходит на юго-запад по восточной границе массива древесно-кустарниковой растительности 150 м, ломаной линией по сельскохозяйственным угодьям 450 м, пересекая озеро Курья, проходит 1,6 км по озеру Большое Бережное, далее идет по сельскохозяйственным угодьям на северо-запад 250 м, на юго-запад 300 м, проходит 300 м по юго-восточному берегу озера, по сельскохозяйственным угодьям ломаной линией на юго-восток 1,0 км и на юго-запад ломаной линией 550 м, далее идет ломаной линией на северо-запад 650 м по озеру Пестянка, по сельскохозяйственным угодьям ломаной линией на юг 750 м, ломаной линией на юго-восток 700 м по северо-западному и

западному берегам озера Саракумово, затем проходит по сельскохозяйственным угодьям на юго-запад 700 м и на юго-восток 850 м до реки Прость, далее идет вверх по течению данной реки 1,0 км, по сельскохозяйственным угодьям на юг 1,0 км, ломаной линией на восток 1,2 км по озеру, пересекая полосу отвода профилированной автодороги, проходит 600 м по юго-западной границе массива древесно-кустарниковой растительности, ломаной линией 650 м по сельскохозяйственным угодьям на юго-запад, далее идет 550 м вверх по течению пересыхающего ручья, пересекая полосу отвода профилированной автодороги, на юго-восток 200 м по сельскохозяйственным угодьям, вновь пересекая полосу отвода профилированной автодороги, 450 м по лесной полосе, по сельскохозяйственным угодьям 50 м, пересекая полосу отвода профилированной автодороги, затем проходит 2,2 км по юго-западной границе лесной полосы, ломаной линией 200 м по северо-восточной и восточной границам массива леса, на юго-запад 100 м по сельскохозяйственным угодьям, далее идет 1,3 км по восточной границе обособленного участка лесного квартала 114 Биклянского участкового лесничества Государственного бюджетного учреждения Республики Татарстан «Нижнекамское лесничество», проходит 850 м по юго-восточной границе полосы древесно-кустарниковой растительности, 50 м по полосе древесно-кустарниковой растительности, по северо-западной границе полосы древесно-кустарниковой растительности 50 м, по юго-восточной границе полосы древесно-кустарниковой растительности 450 м, по северо-западной границе полосы древесно-кустарниковой растительности 50 м, по сельскохозяйственным угодьям 20 м на юго-запад и 30 м на юго-восток, по юго-западной границе полосы древесно-кустарниковой растительности 250 м, далее идет по сельскохозяйственным угодьям 250 м и на юго-запад 1,3 км, ломаной линией на юго-восток 1,9 км по северной и северо-восточной границам лесных кварталов 43, 44, затем проходит на юго-запад 800 м по восточной границе лесного квартала 44, по сельскохозяйственным угодьям 150 м, далее идет 50 м по восточной границе лесного квартала 44, на восток 650 м по северной границе лесного квартала 56, по сельскохозяйственным угодьям 350 м, проходит 100 м по северной границе и 650 м на юго-запад по восточной границе лесного квартала 56, по сельскохозяйственным угодьям 50 м, пересекая полосу отвода автодороги «Набережные Челны – Заинск – Альметьевск» – Нижнекамск, далее идет 750 м по восточной границе лесного квартала 56, на юго-восток 200 м по северной границе лесного квартала 70, по сельскохозяйственным угодьям 50 м, проходит 800 м по северной границе лесного квартала 70, идет ломаной линией на юго-

запад 3,2 км по северо-восточной и восточной границам лесных кварталов 70, 82, пересекая полосу отвода ветки Куйбышевской железной дороги, на юго-запад 50 м по сельскохозяйственным угодьям, пересекая пересыхающий ручей, затем проходит ломаной линией 4,2 км по восточной, юго-восточной и южной границам лесных кварталов 82, 93, 92, 102, на северо-запад 1,8 км по южной и юго-западной границам лесных кварталов 101, 100, далее идет ломаной линией на северо-восток 2,1 км по западной и северо-западной границам лесных кварталов 100, 90, 79, пересекая реку Мартышку, ломаной линией на юго-запад 1,7 км по юго-восточной и южной границам лесных кварталов 79, 89, затем проходит на северо-запад 600 м по южной и юго-западной границам лесного квартала 89, пересекая пересыхающий ручей, ломаной линией на юго-запад 400 м по сельскохозяйственным угодьям, далее идет ломаной линией 1,1 км по восточной и юго-восточной границам лесных кварталов 88, 99, по промышленному объекту 150 м, проходит ломаной линией 1,8 км по восточной и юго-восточной границам лесных кварталов 99, 107, далее идет по сельскохозяйственным угодьям на юг 550 м и на северо-запад 200 м, по пруду 150 м, по сельскохозяйственным угодьям 30 м, по пруду 200 м, по сельскохозяйственным угодьям ломаной линией на запад 550 м, пересекая полосу отвода профилированной автодороги, затем проходит ломаной линией на юг 1,6 км по восточной и юго-восточной границам лесного квартала 110 Биклянского участкового лесничества Государственного бюджетного учреждения Республики Татарстан «Нижнекамское лесничество» и по северо-восточной границе лесного квартала 3 Кзыл-Юлского участкового лесничества Государственного бюджетного учреждения Республики Татарстан «Нижнекамское лесничество», далее идет ломаной линией 150 м по коллективным садам, на юг 1,2 км по восточной границе лесных кварталов 3, 5, затем проходит ломаной линией на юго-запад 1,5 км по восточной границе лесного квартала 14, на юго-восток 100 м по сельскохозяйственным угодьям, 200 м по восточной границе лесного квартала 14, пересекая ручей Алансу, далее идет на юго-запад 200 м по юго-восточной границе лесного квартала 14, ломаной линией на северо-запад 200 м по сельскохозяйственным угодьям, на юго-запад ломаной линией 1,3 км по юго-восточной границе лесного квартала 14, проходит на юг 100 м по сельскохозяйственным угодьям, ломаной линией на юго-запад 1,0 км по юго-восточной и южной границам лесного квартала 14, по сельскохозяйственным угодьям 30 м, далее идет 250 м по восточной границе лесного квартала 18, по сельскохозяйственным угодьям 150 м, на юго-восток ломаной линией 2,0 км по восточной и северо-восточной границам

лесного квартала 18 до узловой точки 26(87), расположенной в 5,0 км на юго-восток от деревни Кашаево на стыке границ Нижнекамского, Тукаевского и Заинского муниципальных районов.

Граница муниципального образования «Нижнекамский муниципальный район» по смежеству с муниципальным образованием «Новошешминский муниципальный район» проходит от узловой точки 10(82) ломаной линией на северо-восток 350 м по сельскохозяйственным угодьям, 300 м по лесной полосе, 150 м по южной границе лесной полосы, далее идет по сельскохозяйственным угодьям 1,7 км, пересекая полосу отвода автодороги «Казань – Оренбург» – Городище – Елантово, затем проходит ломаной линией на восток 1,4 км по юго-западной, южной и юго-восточной границам обособленного участка лесного квартала 98 Кушниковского участкового лесничества Государственного бюджетного учреждения Республики Татарстан «Заинское лесничество», далее идет ломаной линией на юго-восток 550 м по сельскохозяйственным угодьям, 750 м по юго-западной границе лесной полосы, ломаной линией 4,0 км по сельскохозяйственным угодьям до реки Челны, пересекая прибрежный массив древесно-кустарниковой растительности, проходит вниз по течению данной реки 7,0 км до впадения ее в реку Шешму, далее идет вверх по течению данной реки 500 м до устья впадающего в реку Шешму ручья, проходит вверх по течению данного ручья 250 м, идет на юго-восток по озеру 100 м, на северо-запад 200 м по сельскохозяйственным угодьям, пересекая прибрежную полосу древесно-кустарниковой растительности, на юго-восток 850 м, затем проходит ломаной линией на северо-восток 3,1 км по западной и северо-западной границам лесных кварталов 77, 69 Урганчинского участкового лесничества Государственного бюджетного учреждения Республики Татарстан «Заинское лесничество», далее идет ломаной линией на юго-восток 2,3 км по северной и северо-восточной границам лесных кварталов 69, 70, ломаной линией на северо-восток 2,4 км по северо-западной и северной границам лесных кварталов 71, 63, затем проходит на юго-восток 3,7 км по северной и северо-восточной границам лесных кварталов 63, 64, 65, 66, пересекая реку Головку, ломаной линией на восток 3,2 км по южной границе лесных кварталов 55, 56, 44, на север 150 м по восточной границе лесного квартала 44, пересекает с запада на восток полосу отвода автодороги Новошешминск – «Шереметьевка – Кармалы», далее идет на юго-восток 6,8 км по северной границе лесных кварталов 57, 58, 59, 60, 61, 62, пересекая реку Алапчу и ручьи, на юго-запад 300 м по восточной границе лесного квартала 62, на северо-восток ломаной линией 2,5 км, пересекая ручей, по южной границе лесных кварталов 51, 52 до

пересыхающего ручья, проходит вниз по течению данного ручья 250 м до впадения его в реку Урганчинку, далее идет вниз по течению данной реки 250 м до пруда, проходит по левому берегу пруда 25 м, ломаной линией на юг по пруду 100 м до устья впадающего в пруд ручья, далее идет вверх по течению данного ручья 400 м, ломаной линией на юго-запад 1,4 км по северо-западной и западной границам лесного квартала 14 Ямашинского участкового лесничества Государственного бюджетного учреждения Республики Татарстан «Заинское лесничество», затем проходит на восток 2,6 км по южной границе лесных кварталов 14, 15, 16, далее идет ломаной линией на юго-запад 11,0 км по восточной и южной границам лесных кварталов 25, 31, 35, 39, 43, 44, 46, пересекая пересыхающий ручей, далее идет вниз по течению ручья 1,1 км, ломаной линией на северо-запад 1,4 км по южной и юго-западной границам, на северо-восток 700 м по западной границе лесного квартала 46, на северо-запад 400 м по сельскохозяйственным угодьям до пересыхающего ручья, проходит 750 м вниз по течению данного ручья, далее идет ломаной линией на северо-запад 500 м по южной границе лесного квартала 45, ломаной линией на юго-запад 3,2 км по сельскохозяйственным угодьям, пересекая реку Кичуй, полосу отвода федеральной автодороги Казань – Оренбург, затем проходит 3,3 км по восточной и юго-восточной границам лесных кварталов 1, 3, 5 Ракашевского участкового лесничества Государственного бюджетного учреждения Республики Татарстан «Калейкинское лесничество», на юго-восток 700 м по сельскохозяйственным угодьям, 300 м по юго-западной границе массива древесно-кустарниковой растительности, 150 м по массиву леса, 150 м по сельскохозяйственным угодьям до реки Сосновки, пересекая прибрежный массив древесно-кустарниковой растительности, далее идет 2,1 км вниз по течению данной реки, затем проходит на юго-восток 2,7 км по сельскохозяйственным угодьям, пересекая ручей, до узловой точки 41(83), расположенной в 2,7 км на юго-запад от деревни Благодатная на стыке границ Нижнекамского, Новошешминского и Альметьевского муниципальных районов.

Граница муниципального образования «Нижнекамский муниципальный район» по смежеству с муниципальным образованием «Альметьевский муниципальный район» проходит от узловой точки 41(83) на северо-восток 550 м по северо-западной границе лесного квартала 7 Ракашевского участкового лесничества Государственного бюджетного учреждения Республики Татарстан «Калейкинское лесничество», по сельскохозяйственным угодьям 150 м и на северо-запад 100 м, далее идет ломаной линией на север 1,2 км по западной границе, ломаной линией на юго-

восток 1,2 км по северной и северо-восточной границам лесного квартала 6, по сельскохозяйственным угодьям 150 м, проходит 400 м по северо-восточной границе лесного квартала 6, по юго-западной границе лесной полосы 800 м, по сельскохозяйственным угодьям 650 м на юго-восток, пересекая полосу отвода федеральной автодороги Казань – Оренбург, на северо-восток 1,3 км, пересекая реку Кичуй, ломаной линией на юго-восток 1,3 км, далее идет на северо-восток ломаной линией 400 м по юго-восточной границе лесной полосы, по сельскохозяйственным угодьям 200 м, по северо-западной границе лесной полосы 100 м, по лесной полосе 1,1 км, затем проходит ломаной линией на северо-восток 8,0 км по юго-восточной и восточной границам лесных кварталов 84, 80, 81, 77, 73, 69, 66, 62 Ямашинского участкового лесничества Государственного бюджетного учреждения Республики Татарстан «Заинское лесничество», далее идет по промышленному объекту 100 м, проходит 50 м по юго-восточной границе лесного квартала 62, проходит вновь по промышленному объекту 100 м, далее идет ломаной линией 5,1 км по южной и юго-восточной границам лесных кварталов 62, 57, 58, 55, пересекая ручей, до узловой точки 39(84), расположенной в 5,4 км на юго-запад от села Верхняя Уратьма на стыке границ Нижнекамского, Альметьевского и Заинского муниципальных районов.

Граница муниципального образования «Нижнекамский муниципальный район» по смежеству с муниципальным образованием «Заинский муниципальный район» проходит от узловой точки 39(84) ломаной линией на запад 1,2 км по южной границе лесных кварталов 103, 102 Заинского участкового лесничества Государственного бюджетного учреждения Республики Татарстан «Заинское лесничество», далее идет на северо-запад 1,0 км по западной границе лесного квартала 102, на северо-восток 550 м по северо-западной границе лесного квартала 102, пересекая пересыхающий ручей, по сельскохозяйственным угодьям 450 м, проходит 850 м по северо-западной границе лесного квартала 92, по сельскохозяйственным угодьям 100 м, далее идет 400 м по северо-западной границе лесного квартала 93, ломаной линией на восток 600 м по сельскохозяйственным угодьям, затем проходит ломаной линией на юго-восток 2,2 км по северной и северо-восточной границам лесных кварталов 93, 94, пересекая ручей, идет ломаной линией на северо-восток 6,6 км по западной и северо-западной границам лесных кварталов 106, 95, 81, 71, 64, пересекая полосу отвода недействующей железной дороги, проходит по сельскохозяйственным угодьям 1,3 км на северо-восток, пересекая полосу отвода автодороги Заинск – Верхняя Уратьма – Шереметьевка, пересыхающий ручей, на северо-за-

пад 100 м по западной границе лесного квартала 56, далее идет на юго-запад 850 м по южной границе и на северо-запад 1,5 км по юго-западной и западной границам лесного квартала 46, пересекая пересыхающий ручей, проходит на запад 400 м по южной границе лесного квартала 34, по сельскохозяйственным угодьям 100 м, идет 1,1 км по южной границе лесных кварталов 33, 32 и на юго-запад 1,6 км по юго-восточной границе лесного квартала 45, далее идет ломаной линией на запад 150 м по сельскохозяйственным угодьям, на северо-запад 850 м по юго-западной границе и ломаной линией на северо-восток 950 м по северо-западной границе лесного квартала 45, проходит ломаной линией на северо-запад 3,9 км по юго-западной и западной границам лесных кварталов 45, 32, 18, 10, далее идет на юго-восток 4,0 км по северной границе лесных кварталов 10, 11, 12, 13, на север 1,0 км по восточной границе лесного квартала 71 Болгарского участкового лесничества Государственного бюджетного учреждения Республики Татарстан «Заинское лесничество», пересекая ручей, далее идет по сельскохозяйственным угодьям 150 м, идет 1,9 км по восточной границе лесного квартала 66, затем проходит на северо-запад 250 м по сельскохозяйственным угодьям до пересыхающего ручья, проходит вниз по течению данного ручья 3,6 км, идет по сельскохозяйственным угодьям на восток 250 м, на северо-запад 1,3 км, пересекая полосу отвода автодороги Заинск – Сухарево, затем проходит ломаной линией на северо-восток 2,7 км до реки Зай, идет вверх по течению данной реки 2,0 км, затем проходит на северо-восток 100 м по сельскохозяйственным угодьям, 1,2 км по восточной границе обособленного участка лесного квартала 76 и лесного квартала 69 Кзыл-Юлского участкового лесничества Государственного бюджетного учреждения Республики Татарстан «Нижнекамское лесничество», далее идет 650 м по сельскохозяйственным угодьям, на север 450 м по западной границе лесной полосы, 100 м по восточной границе обособленного участка лесного квартала 79, затем проходит ломаной линией на север 6,7 км по южной, юго-восточной, восточной и северо-восточной границам лесных кварталов 62, 57, 48, 37, далее идет ломаной линией на северо-восток 3,2 км по юго-западной, западной и северо-западной границам лесных кварталов 49, 38, 39, 28, на восток 1,2 км по северной границе лесного квартала 28 до узловой точки 26(87).

Приложение 3
к Закону Республики Татарстан
«Об установлении границ территорий и статусе
муниципального образования «Нижнекамский
муниципальный район» и муниципальных
образований в его составе»

Картографическое описание границы территории муниципального образования «город Нижнекамск» Нижнекамского муниципального района

Настоящее картографическое описание является описанием карты-схемы границы территории муниципального образования «город Нижнекамск» (приложение 1 к Закону Республики Татарстан «Об установлении границ территорий и статусе муниципального образования «Нижнекамский муниципальный район» и муниципальных образований в его составе»).

Муниципальное образование «город Нижнекамск» граничит с Афанасовским, Каенлинским, Красноключинским, Простинским, Шингальчинским сельскими поселениями, Елабужским и Тукаевским муниципальными районами.

Граница муниципального образования «город Нижнекамск» по смежеству с Елабужским муниципальным районом проходит от узловой точки 17 с координатами X = 453815,03, Y = 2276749,34, расположенной в акватории Куйбышевского водохранилища в 3,6 км на северо-восток от деревни Березовая Грива на стыке границ муниципального образования «город Нижнекамск», Каенлинского сельского поселения и Елабужского муниципального района, по границе Нижнекамского муниципального района до узловой точки 19, расположенной на озере Соболеково в 900 м на северо-запад от поселка Пробуждение на стыке границ муниципального образования «город Нижнекамск», Красноключинского сельского поселения и Елабужского муниципального района.

Граница муниципального образования «город Нижнекамск» по смежеству с Красноключинским сельским поселением проходит от узловой точки 19 по озеру Соболеково на юго-восток 750 м, на юго-запад ломаной линией 2,1 км, далее идет на юг 100 м по болоту, затем проходит на восток ломаной линией 600 м по лесному кварталу 6 Биклянского участкового лесничества Государственного бюджетного учреждения Республики Татарстан «Нижнекамское лесничество», далее идет на юго-восток 100 м по юго-западной границе и на северо-восток 1,0 км по лесному кварталу 1, затем проходит на восток ломаной линией 1,6 км по

лесным кварталам 1, 2, далее идет на юг 300 м по автодороге, соединяющей город Нижнекамск с поселком Красный Ключ, затем проходит на восток 30 м по сельскохозяйственным угодьям, далее идет на юг 150 м по западной границе, на восток 1,1 км по южной границе лесного квартала 3, по сельскохозяйственным угодьям 100 м, пересекая полосу отвода профилированной автодороги, затем проходит на север 300 м по восточной границе лесного квартала 3, далее идет на северо-запад 350 м по левому берегу Куйбышевского водохранилища, затем проходит на восток 850 м по акватории Куйбышевского водохранилища, 1,4 км по северной границе острова Песчаный до узловой точки 43, расположенной в 2,7 км на юго-восток от поселка Красный Ключ на стыке границ муниципального образования «город Нижнекамск», Красноключинского и Простинского сельских поселений.

Граница муниципального образования «город Нижнекамск» по смежеству с Простинским сельским поселением проходит от узловой точки 43 на восток 1,9 км по северной границе острова Песчаный, затем идет на юго-восток 600 м по акватории Куйбышевского водохранилища, затем проходит по сельскохозяйственным угодьям на юг ломаной линией 1,0 км, пересекая ручей и массивы древесно-кустарниковой растительности, на юго-запад 1,2 км, пересекая ручей и прибрежные полосы древесно-кустарниковой растительности, 150 м по болоту, пересекая ручей, 750 м по автодороге Нижнекамск — Соболеково, далее идет на юг ломаной линией 1,3 км по сельскохозяйственным угодьям, неоднократно пересекая ручей и прибрежные массивы древесно-кустарниковой растительности, затем проходит вверх по течению ручья 50 м, далее идет на юг ломаной линией 800 м по сельскохозяйственным угодьям, неоднократно пересекая ручьи, затем проходит на юго-запад ломаной линией 1,4 км по северной, восточной и южной границам гаражного кооператива, 50 м по юго-восточной границе полосы отвода профилированной автодороги, затем идет на юго-восток ломаной линией 6,9 км по сельскохозяйственным угодьям, пересекая овраги, полосы отвода профилированных автодорог и автодороги Нижнекамск — Прости, ручьи, массивы древесно-кустарниковой растительности и леса, 600 м по юго-западной границе обособленного участка лесного квартала 114 Биклянского участкового лесничества Государственного бюджетного учреждения Республики Татарстан «Нижнекамское лесничество», 50 м по сельскохозяйственным угодьям, 100 м по юго-западной границе и на северо-восток 550 м по юго-восточной границе обособленного участка лесного квартала 114, затем проходит на восток 450 м по лесному кварталу 43 до узловой точки 21, расположенной в 5,2 км на юго-

восток от села Прости на стыке границ муниципального образования «город Нижнекамск», Простинского сельского поселения и Тукаевского муниципального района.

Граница муниципального образования «город Нижнекамск» по смежеству с Тукаевским муниципальным районом проходит от узловой точки 21 по границе Нижнекамского муниципального района до узловой точки 25, расположенной в 3,8 км на северо-восток от поселка Ключ Труда на стыке границ муниципального образования «город Нижнекамск», Шингальчинского сельского поселения и Тукаевского муниципального района.

Граница муниципального образования «город Нижнекамск» по смежеству с Шингальчинским сельским поселением проходит от узловой точки 25 на запад 2,5 км по южной границе лесных кварталов 110, 109, 108 Биклянского участкового лесничества Государственного бюджетного учреждения Республики Татарстан «Нижнекамское лесничество», затем идет на северо-запад ломаной линией 450 м по лесному кварталу 108, далее проходит на северо-запад ломаной линией 1,9 км по западной границе лесных кварталов 108, 103, пересекая пересыхающий ручей, затем идет на север 350 м по сельскохозяйственным угодьям, 250 м по западной границе лесного квартала 103, пересекая ручей, 200 м по сельскохозяйственным угодьям, ломаной линией 650 м по западной границе лесного квартала 94, далее проходит на юго-запад 1,4 км по сельскохозяйственным угодьям, 350 м по юго-восточной границе обособленного участка лесного квартала 115, по сельскохозяйственным угодьям 900 м, пересекая овраг, затем идет на северо-запад 500 м по сельскохозяйственным угодьям, пересекая реку Аланку и ее левый обрывистый берег, 200 м по юго-западной границе коллективных садов, 650 м по сельскохозяйственным угодьям, далее проходит на юго-запад ломаной линией 1,5 км по юго-восточной границе лесных кварталов 39, 38, пересекая полосу отвода профилированной автодороги, затем идет на северо-запад 400 м по северо-восточной границе полосы отвода автодороги Нижнекамск — детский оздоровительный лагерь труда и отдыха, 500 м по данной автодороге, далее проходит на юго-запад 950 м по северо-западной границе полосы отвода профилированной автодороги, ломаной линией 3,2 км по сельскохозяйственным угодьям, пересекая полосу отвода профилированной автодороги, затем идет на восток 400 м по северной границе, на юг 450 м по восточной границе городской свалки, далее проходит по сельскохозяйственным угодьям на восток 450 м, на юго-восток 300 м, пересекая пересыхающий ручей и обрывистый правый берег, на запад ломаной линией 500 м, по профилированной автодороге 400 м, идет 200 м по южной гра-

нице и на север 750 м по западной границе городской свалки до узловой точки 24, расположенной в 1,6 км на северо-запад от села Сарсаз-Бли на стыке границ муниципального образования «город Нижнекамск», Шингальчинского и Афанасовского сельских поселений.

Граница муниципального образования «город Нижнекамск» по смежеству с Афанасовским сельским поселением проходит от узловой точки 24 на восток 30 м по северной границе городской свалки, далее идет на северо-восток ломаной линией 2,0 км по сельскохозяйственным угодьям, 300 м по северо-западной границе полосы отвода профилированной автодороги, 850 м по профилированной автодороге, затем проходит на северо-запад 100 м по юго-западной границе полосы отвода профилированной автодороги, 900 м по западной границе лесного квартала 35 Биклянского участкового лесничества Государственного бюджетного учреждения Республики Татарстан «Нижнекамское лесничество», далее идет на юго-запад 300 м по сельскохозяйственным угодьям, 400 м по южной границе и на северо-запад ломаной линией 900 м по юго-западной, западной границам лесного квартала 31, проходит 650 м по западной границе и на северо-восток 450 м по северо-западной границе лесного квартала 29, идет 400 м по сельскохозяйственным угодьям, пересекая полосу отвода Куйбышевской железной дороги, 300 м по северо-западной границе и на восток 300 м по северной границе лесного квартала 30, по болоту 100 м и на юг 50 м, затем проходит на северо-восток 350 м по профилированной автодороге, далее идет на север 700 м по автодороге Нижнекамск – детский оздоровительный лагерь труда и отдыха, затем проходит на северо-восток 500 м по автодороге Чистополь – Нижнекамск до ручья, идет вниз по его течению 200 м, далее проходит по сельскохозяйственным угодьям на северо-запад ломаной линией 400 м, дважды пересекая ручей и обрывистый левый берег, на юго-восток 250 м, пересекая ручей, на северо-восток 150 м, затем идет на северо-запад 150 м по юго-западной границе, на северо-восток ломаной линией 150 м по северо-западной границе промышленного объекта, далее проходит на север ломаной линией 200 м по западной и северной границам промышленного объекта, затем идет по сельскохозяйственным угодьям ломаной линией на север 300 м и на северо-запад 300 м, пересекая пересыхающий ручей, проходит вниз по течению данного пересыхающего ручья 700 м до впадения его в другой ручей, идет вверх по его течению 900 м, далее проходит на северо-запад 100 м по сельскохозяйственным угодьям, 250 м по юго-западной границе гаражного кооператива, ломаной линией 600 м по сельскохозяйственным угодьям,

затем идет на юго-запад 600 м по днищу оврага, ломаной линией 2,1 км по сельскохозяйственным угодьям, далее проходит на север 500 м по днищу оврага, затем идет по сельскохозяйственным угодьям на север 250 м, на юго-запад ломаной линией 1,3 км, на юг 100 м, далее проходит на юго-восток 350 м по западной границе оврага, затем идет на юго-запад ломаной линией 2,9 км по сельскохозяйственным угодьям до ручья, проходит вниз по его течению 100 м, далее идет на юг 100 м по восточной границе, на юго-запад 450 м по юго-восточной границе, пересекая полосу отвода профилированной автодороги, на северо-запад 350 м и на юго-запад 150 м по юго-западной границе промышленного объекта, по сельскохозяйственным угодьям 100 м и на северо-запад 100 м, по юго-западной границе промышленного объекта 300 м, затем проходит по сельскохозяйственным угодьям на юго-запад 300 м, на юг 300 м, пересекая полосу отвода профилированной автодороги, 100 м по восточной границе промышленного объекта, далее идет по сельскохозяйственным угодьям на юго-запад 250 м, на юг 250 м, затем проходит на восток 800 м по северной границе полосы отвода автодороги Нижнекамск – Причал, далее идет по сельскохозяйственным угодьям на запад ломаной линией 1,3 км, пересекая полосы отвода автодороги Нижнекамск – Причал, Куйбышевской железной дороги, на юго-запад 700 м, на северо-запад ломаной линией 2,6 км, пересекая полосу отвода профилированной автодороги, болота и многократно озеро, до узловой точки 18, расположенной на реке Зай в 3,3 км на северо-восток от деревни Березовая Грива на стыке границ муниципального образования «город Нижнекамск», Афанасовского и Каенлинского сельских поселений.

Граница муниципального образования «город Нижнекамск» по смежеству с Каенлинским сельским поселением проходит от узловой точки 18 вниз по течению реки Зай 550 м, далее идет на север 150 м по акватории Куйбышевского водохранилища до узловой точки 17.

Приложение 4
к Закону Республики Татарстан
«Об установлении границ территорий и статусе
муниципального образования «Нижнекамский
муниципальный район» и муниципальных
образований в его составе»

Картографическое описание границы территории муниципального образования «поселок городского типа Камские Поляны» Нижнекамского муниципального района

Настоящее картографическое описание является описанием карты-схемы границы территории муниципального образования «поселок городского типа Камские Поляны» (приложение 1 к Закону Республики Татарстан «Об установлении границ территорий и статусе муниципального образования «Нижнекамский муниципальный район» и муниципальных образований в его составе»).

Муниципальное образование «поселок городского типа Камские Поляны» граничит со Старошешминским, Шереметьевским сельскими поселениями и Мамадышским муниципальным районом.

Граница муниципального образования «поселок городского типа Камские Поляны» по смежеству с Мамадышским муниципальным районом проходит от узловой точки 2, расположенной в 5,8 км на север от села Ачи на стыке границ муниципального образования «поселок городского типа Камские Поляны», Старошешминского сельского поселения и Мамадышского муниципального района, по границе Нижнекамского муниципального района до узловой точки 3 с координатами X = 440771,33, Y = 2254587,95, расположенной в акватории Куйбышевского водохранилища в 6,1 км на северо-восток от села Ачи на стыке границ муниципального образования «поселок городского типа Камские Поляны», чересполосного участка Старошешминского сельского поселения и Мамадышского муниципального района.

Граница муниципального образования «поселок городского типа Камские Поляны» по смежеству с чересполосным участком Старошешминского сельского поселения проходит от узловой точки 3 на юго-запад 100 м по дамбе, 150 м по юго-восточной границе промышленного объекта, 250 м по сельскохозяйственным угодьям, 2,8 км по юго-восточной границе промышленного объекта, пересекая ручей, затем идет на юго-восток 3,8 км по недействующей железной дороге, 300 м по юго-западной границе полосы отвода недействующей железной дороги до узловой точки 6, расположенной в 4,3 км на северо-восток от села Ачи на стыке границ

муниципального образования «поселок городского типа Камские Поляны», чересполосного участка Старошешминского сельского поселения и Шереметьевского сельского поселения.

Граница муниципального образования «поселок городского типа Камские Поляны» по смежеству с Шереметьевским сельским поселением проходит от узловой точки 6 на юго-восток 300 м по юго-западной границе полосы отвода недействующей железной дороги, ломаной линией 1,2 км по сельскохозяйственным угодьям, пересекая полосы отвода недействующей железной дороги и профилированной автодороги, 450 м по юго-западной границе полосы отвода данной профилированной автодороги, затем идет на северо-восток 300 м по канаве, 250 м по днищу оврага, пересекая дамбу, 250 м по северо-западной границе оврага, далее проходит ломаной линией по сельскохозяйственным угодьям, неоднократно пересекая овраг, 1,0 км на северо-восток, 400 м на юго-восток, 400 м на северо-восток, 200 м на северо-запад, 250 м по юго-западной границе и на юго-восток 100 м по северо-восточной границе оврага, затем идет на юго-восток 150 м по северной границе оврага, 200 м по сельскохозяйственным угодьям, пересекая овраг, далее проходит на северо-восток ломаной линией 600 м по сельскохозяйственным угодьям, 250 м по северной границе оврага, затем идет по сельскохозяйственным угодьям на юго-восток ломаной линией 700 м, на северо-восток 1,8 км, неоднократно пересекая овраг, 100 м по юго-восточной границе обособленного участка лесного квартала 98 Болгарского участкового лесничества Государственного бюджетного учреждения Республики Татарстан «Заинское лесничество», 100 м по сельскохозяйственным угодьям, пересекая ручей, далее проходит на северо-запад 1,1 км по юго-западной границе полосы отвода профилированной автодороги, затем идет на запад 150 м по северной границе массива древесно-кустарниковой растительности, 150 м по болоту, 100 м по северо-восточной границе массива древесно-кустарниковой растительности и на север 100 м, далее проходит на северо-запад ломаной линией 400 м по массиву древесно-кустарниковой растительности, затем идет на восток 1,8 км по левому берегу Куйбышевского водохранилища, далее проходит по сельскохозяйственным угодьям на юг 150 м, на запад 350 м, затем идет на запад 650 м по северной границе болота, далее проходит на юго-восток 1,1 км по северо-восточной границе полосы отвода профилированной автодороги, ломаной линией 1,5 км по сельскохозяйственным угодьям, пересекая ручей Вязовка и массивы древесно-кустарниковой растительности, затем идет на юго-запад 1,0 км по сельскохозяйственным угодьям, пересекая овраг, далее проходит на юго-восток 550 м по профи-

лированной автодороге, затем идет на запад 150 м по сельскохозяйственным угодьям, далее проходит на юг ломаной линией 400 м по восточной границе обособленного участка лесного квартала 98, ломаной линией 150 м по сельскохозяйственным угодьям, затем идет на запад ломаной линией 300 м по юго-восточной границе обособленного участка лесного квартала 98, далее проходит на юго-восток ломаной линией 350 м по сельскохозяйственным угодьям, 200 м по северной и восточной границам массива древесно-кустарниковой растительности, затем идет на юго-запад ломаной линией 750 м по сельскохозяйственным угодьям, пересекая полосу отвода профилированной автодороги, далее проходит на юго-восток 100 м по северо-восточной границе обособленного участка лесного квартала 94 Кушниковского участкового лесничества Государственного бюджетного учреждения Республики Татарстан «Заинское лесничество», ломаной линией 400 м по сельскохозяйственным угодьям, затем идет на юго-запад 50 м по юго-восточной границе оврага, ломаной линией 350 м по сельскохозяйственным угодьям, далее проходит на северо-восток 1,1 км по северо-западной границе и на юг ломаной линией 800 м по восточной границе коллективных садов, затем идет на юго-запад 100 м по обособленному участку лесного квартала 94, по восточной границе коллективных садов 550 м и 200 м по восточной границе обособленного участка лесного квартала 94, далее проходит на юго-восток ломаной линией 350 м по северо-восточной границе коллективных садов, 100 м по восточной границе массива леса, затем идет на запад 200 м по северной границе, на юго-запад ломаной линией по северо-западной границе лесного квартала 76, далее проходит на северо-запад 200 м по профилированной автодороге, 150 м по сельскохозяйственным угодьям, пересекая ручей Вязовка, 3,6 км по данной автодороге, пересекая ручьи, затем идет на юго-запад 1,1 км по юго-восточной границе полосы отвода профилированной автодороги до узловой точки 7, расположенной в 4,8 км на восток от села Ачи на стыке границ муниципального образования «поселок городского типа Камские Поляны», Шереметьевского и Старошешминского сельских поселений.

Граница муниципального образования «поселок городского типа Камские Поляны» по смежеству со Старошешминским сельским поселением проходит от узловой точки 7 на юго-запад 500 м по северо-западной границе лесного квартала 6 Кушниковского участкового лесничества Государственного бюджетного учреждения Республики Татарстан «Заинское лесничество», затем идет на юго-восток 100 м по юго-западной границе массива леса, далее проходит по сельскохозяйственным угодьям на юго-запад

250 м, пересекая полосу отвода профилированной автодороги, на юго-восток 150 м, затем идет на юго-запад 350 м по северо-западной границе массива леса, далее проходит вниз по течению ручья Старая Оша 2,3 км, затем идет на юго-восток 450 м по западной границе лесных кварталов 8, 13, далее проходит на юго-запад 100 м по северо-восточной и юго-восточной границам кладбища, 2,0 км по западной и северо-западной границам лесных кварталов 13, 18, 24, затем идет на северо-запад ломаной линией 1,2 км по южной и юго-западной границам коллективных садов, далее проходит на северо-восток 4,9 км по профилированной автодороге, 1,8 км по северо-западной границе полосы отвода профилированной автодороги, затем идет на северо-запад 1,4 км по профилированной автодороге, пересекая полосу отвода недействующей железной дороги, далее проходит на юго-запад 500 м по юго-восточной границе полосы отвода профилированной автодороги, затем идет на восток 30 м по северной границе полосы отвода автодороги Чистополь — Нижнекамск, пересекает ее и проходит на запад 700 м по южной границе полосы отвода данной автодороги, далее идет на юго-восток 350 м по северо-восточной границе полосы отвода профилированной автодороги, ломаной линией 200 м по северо-восточной границе и на юго-запад 500 м по юго-восточной границе кладбища, затем проходит на северо-запад ломаной линией 950 м по восточной и северо-восточной границам лесного квартала 3, пересекая полосу отвода автодороги Чистополь — Нижнекамск, далее идет на восток 700 м по северной границе полосы отвода данной автодороги, затем проходит на северо-восток 500 м по северо-западной границе полосы отвода профилированной автодороги, далее идет на северо-запад 5,1 км по профилированной автодороге, затем проходит на юго-запад 550 м по юго-восточной границе, на северо-запад ломаной линией 1,3 км по юго-западной границе, на север ломаной линией 2,9 км по западной границе промышленного объекта, пересекая канавы и дамбу, 150 м по дамбе до узловой точки 2.

Приложение 5
к Закону Республики Татарстан
«Об установлении границ территорий и статусе
муниципального образования «Нижнекамский
муниципальный район» и муниципальных
образований в его составе»

Картографическое описание границы территории муниципального образования «Афанасовское сельское поселение» Нижнекамского муниципального района

Настоящее картографическое описание является описанием карты-схемы границы территории муниципального образования «Афанасовское сельское поселение» (приложение 1 к Закону Республики Татарстан «Об установлении границ территорий и статусе муниципального образования «Нижнекамский муниципальный район» и муниципальных образований в его составе»).

Афанасовское сельское поселение граничит с муниципальным образованием «город Нижнекамск», Каенлинским и Шингальчинским сельскими поселениями.

Граница Афанасовского сельского поселения по смежеству с муниципальным образованием «город Нижнекамск» проходит от узловой точки 24, расположенной в 1,6 км на северо-запад от села Сарсаз-Бли на стыке границ Афанасовского сельского поселения, муниципального образования «город Нижнекамск» и Шингальчинского сельского поселения, на восток 30 м по северной границе городской свалки, далее идет на северо-восток ломаной линией 2,0 км по сельскохозяйственным угодьям, 300 м по северо-западной границе полосы отвода профилированной автодороги, 850 м по профилированной автодороге, затем проходит на северо-запад 100 м по юго-западной границе полосы отвода профилированной автодороги, 900 м по западной границе лесного квартала 35 Биклянского участкового лесничества Государственного бюджетного учреждения Республики Татарстан «Нижнекамское лесничество», далее идет на юго-запад 300 м по сельскохозяйственным угодьям, 400 м по южной границе и на северо-запад ломаной линией 900 м по юго-западной, западной границам лесного квартала 31, проходит 650 м по западной границе и на северо-восток 450 м по северо-западной границе лесного квартала 29, идет 400 м по сельскохозяйственным угодьям, пересекая полосу отвода Куйбышевской железной дороги, 300 м по северо-западной границе и на восток 300 м по северной границе лесного квартала 30, по болоту 100 м и на юг 50 м, затем проходит на северо-восток 350 м по профилированной автодороге,

далее идет на север 700 м по автодороге Нижнекамск — детский оздоровительный лагерь труда и отдыха, затем проходит на северо-восток 500 м по автодороге Чистополь — Нижнекамск до ручья, идет вниз по его течению 200 м, далее проходит по сельскохозяйственным угодьям на северо-запад ломаной линией 400 м, дважды пересекая ручей и обрывистый левый берег, на юго-восток 250 м, пересекая ручей, на северо-восток 150 м, затем идет на северо-запад 150 м по юго-западной границе, на северо-восток ломаной линией 150 м по северо-западной границе промышленного объекта, далее проходит на север ломаной линией 200 м по западной и северной границам промышленного объекта, затем идет по сельскохозяйственным угодьям ломаной линией на север 300 м и на северо-запад 300 м, пересекая пересыхающий ручей, проходит вниз по течению данного пересыхающего ручья 700 м до впадения его в другой ручей, идет вверх по его течению 900 м, далее проходит на северо-запад 100 м по сельскохозяйственным угодьям, 250 м по юго-западной границе гаражного кооператива, ломаной линией 600 м по сельскохозяйственным угодьям, затем идет на юго-запад 600 м по днищу оврага, ломаной линией 2,1 км по сельскохозяйственным угодьям, далее проходит на север 500 м по днищу оврага, затем идет по сельскохозяйственным угодьям на север 250 м, на юго-запад ломаной линией 1,3 км, на юг 100 м, далее проходит на юго-восток 350 м по западной границе оврага, затем идет на юго-запад ломаной линией 2,9 км по сельскохозяйственным угодьям до ручья, проходит вниз по его течению 100 м, далее идет на юг 100 м по восточной границе, на юго-запад 450 м по юго-восточной границе, пересекая полосу отвода профилированной автодороги, на северо-запад 350 м и на юго-запад 150 м по юго-западной границе промышленного объекта, по сельскохозяйственным угодьям 100 м и на северо-запад 100 м, по юго-западной границе промышленного объекта 300 м, затем проходит по сельскохозяйственным угодьям на юго-запад 300 м, на юг 300 м, пересекая полосу отвода профилированной автодороги, 100 м по восточной границе промышленного объекта, далее идет по сельскохозяйственным угодьям на юго-запад 250 м, на юг 250 м, затем проходит на восток 800 м по северной границе полосы отвода автодороги Нижнекамск — Причал, далее идет по сельскохозяйственным угодьям на запад ломаной линией 1,3 км, пересекая полосы отвода автодороги Нижнекамск — Причал, Куйбышевской железной дороги, на юго-запад 700 м, на северо-запад ломаной линией 2,6 км, пересекая полосу отвода профилированной автодороги, болота и многократно озеро, до узловой точки 18, расположенной на реке Зай в 3,3 км на северо-восток от деревни Березовая Грива на стыке границ Афанасов-

ского сельского поселения, муниципального образования «город Нижнекамск» и Каенлинского сельского поселения.

Граница Афанасовского сельского поселения по смежеству с Шингальчинским сельским поселением проходит от узловой точки 24 на запад 400 м по сельскохозяйственным угодьям, 1,2 км по северной границе коллективных садов, 150 м по коллективным садам, 50 м по северной границе обособленного участка лесного квартала 118 Биклянского участкового лесничества Государственного бюджетного учреждения Республики Татарстан «Нижнекамское лесничество», 150 м по сельскохозяйственным угодьям, пересекая массив древесно-кустарниковой растительности, до узловой точки 27, расположенной на реке Зай в 2,1 км на восток от села Борок на стыке границ Афанасовского, Шингальчинского и Каенлинского сельских поселений.

Граница Афанасовского сельского поселения по смежеству с Каенлинским сельским поселением проходит от узловой точки 27 вниз по течению реки Зай 11,2 км до узловой точки 18.

Приложение 6
к Закону Республики Татарстан
«Об установлении границ территорий и статусе
муниципального образования «Нижнекамский
муниципальный район» и муниципальных
образований в его составе»

Картографическое описание границы территории муниципального образования «Елантовское сельское поселение» Нижнекамского муниципального района

Настоящее картографическое описание является описанием карты-схемы границы территории муниципального образования «Елантовское сельское поселение» (приложение 1 к Закону Республики Татарстан «Об установлении границ территорий и статусе муниципального образования «Нижнекамский муниципальный район» и муниципальных образований в его составе»).

Елантовское сельское поселение граничит с Кармалинским, Старошешминским, Шереметьевским сельскими поселениями и Новошешминским муниципальным районом.

Граница Елантовского сельского поселения по смежеству со Старошешминским сельским поселением проходит от узловой точки 9, расположенной в 2,8 км на юго-запад от села Старошешминск на стыке границ Елантовского, Старошешминского и Кармалинского сельских поселений, на северо-восток 100 м по северо-западной границе лесного квартала 67 Кушниковского

участкового лесничества Государственного бюджетного учреждения Республики Татарстан «Заинское лесничество», затем идет по сельскохозяйственным угодьям на северо-восток 100 м, на юго-восток 50 м, далее проходит на северо-восток ломаной линией 750 м по северо-восточной, северо-западной границам лесных кварталов 67, 68, затем идет на юг ломаной линией 2,5 км по восточной границе лесных кварталов 68, 70, 71, далее проходит на юго-восток 500 м по юго-западной границе лесной полосы, 300 м по сельскохозяйственным угодьям, затем идет на северо-восток 50 м по массиву древесно-кустарниковой растительности, 250 м по юго-восточной границе данного массива древесно-кустарниковой растительности, 50 м по сельскохозяйственным угодьям, 50 м по северо-западной границе обособленного участка лесного квартала 99, проходит 150 м по сельскохозяйственным угодьям, 100 м по северо-западной границе обособленного участка лесного квартала 99 и 200 м по сельскохозяйственным угодьям, далее идет на юго-восток ломаной линией 100 м по северо-западной и северо-восточной границам обособленного участка лесного квартала 99, ломаной линией 1,6 км по сельскохозяйственным угодьям, пересекая пересыхающий ручей и массив древесно-кустарниковой растительности, 450 м по северо-восточной и восточной границам обособленного участка лесного квартала 99, затем проходит на северо-восток 1,7 км по северо-западной границе лесного квартала 61, далее идет на восток 1,3 км по северной границе лесных кварталов 61, 62, затем проходит на юг 800 м по восточной границе лесного квартала 62, далее идет на восток 1,1 км по сельскохозяйственным угодьям, затем проходит на северо-восток ломаной линией 700 м по южной и восточной границам лесного квартала 60, по сельскохозяйственным угодьям 2,9 км, пересекая полосу отвода профилированной автодороги, обрыв и массив древесно-кустарниковой растительности, до реки Оша, идет 500 м вниз по течению данной реки, далее проходит на юго-восток 300 м по юго-западной границе и на северо-восток ломаной линией 1,2 км по юго-восточной границе лесного квартала 43, пересекая пересыхающий ручей, 150 м по сельскохозяйственным угодьям, затем идет на северо-запад 300 м по восточной границе лесного квартала 43, пересекая пересыхающий ручей, далее проходит на северо-восток 100 м по сельскохозяйственным угодьям, затем идет на север ломаной линией 350 м по восточной границе лесного квартала 43 до узловой точки 13, расположенной в 3,4 км на северо-запад от поселка Первомайский на стыке границ Елантовского, Старошешминского и Шереметьевского сельских поселений.

Граница Елантовского сельского поселения по смежеству с Шереметьевским сельским поселением проходит от узловой точ-

ки 13 на юго-восток ломаной линией 500 м по южной и западной границам лесных кварталов 39, 44 Кушниковского участкового лесничества Государственного бюджетного учреждения Республики Татарстан «Заинское лесничество», ломаной линией 300 м по сельскохозяйственным угодьям, 300 м по юго-западной границе лесного квартала 44, идет 150 м по сельскохозяйственным угодьям, 250 м по юго-западной границе лесного квартала 44, по сельскохозяйственным угодьям 200 м, ломаной линией 2,6 км по юго-западной границе лесных кварталов 44, 49 до реки Оша, проходит 2,2 км вниз по течению данной реки, далее идет 2,2 км вверх по течению ручья, затем проходит на юго-запад 100 м по массиву леса, пересекая полосу отвода автодороги Шереметьевка – Кармалы, далее идет на восток 300 м по северной границе лесного квартала 7 Урганчинского участкового лесничества Государственного бюджетного учреждения Республики Татарстан «Заинское лесничество», затем проходит на юг 4,2 км по восточной границе лесных кварталов 7, 17, 30, 43, 56 до узловой точки 12, расположенной в 5,3 км на юго-запад от поселка Самоновка на стыке границ Елантовского, Шереметьевского сельских поселений и Новошешминского муниципального района.

Граница Елантовского сельского поселения по смежеству с Новошешминским муниципальным районом проходит от узловой точки 12 по границе Нижнекамского муниципального района до узловой точки 11, расположенной в 6,6 км на юго-запад от села Городище на стыке границ Елантовского, Кармалинского сельских поселений и Новошешминского муниципального района.

Граница Елантовского сельского поселения по смежеству с Кармалинским сельским поселением проходит от узловой точки 11 на северо-восток 2,7 км по сельскохозяйственным угодьям, пересекая лесную полосу, 350 м по юго-восточной границе лесной полосы, 200 м по сельскохозяйственным угодьям, 200 м по юго-восточной границе лесной полосы, 950 м по сельскохозяйственным угодьям, 100 м по юго-восточной границе массива древесно-кустарниковой растительности, 400 м по сельскохозяйственным угодьям, далее идет на северо-запад 100 м по днищу оврага до ручья, проходит 3,6 км вниз по его течению, пересекая полосу отвода автодороги Шереметьевка – Кармалы, затем идет 8,2 км вниз по течению реки Шешмы, далее проходит на северо-восток 450 м по сельскохозяйственным угодьям, пересекая обрыв, 1,5 км по северо-западной границе лесных кварталов 69, 67 Кушниковского участкового лесничества Государственного бюджетного учреждения Республики Татарстан «Заинское лесничество» до узловой точки 9.

Приложение 7
к Закону Республики Татарстан
«Об установлении границ территорий и статусе
муниципального образования «Нижнекамский
муниципальный район» и муниципальных
образований в его составе»

Картографическое описание границы территории муниципального образования «Каенлинское сельское поселение» Нижнекамского муниципального района

Настоящее картографическое описание является описанием карты-схемы границы территории муниципального образования «Каенлинское сельское поселение» (приложение 1 к Закону Республики Татарстан «Об установлении границ территорий и статусе муниципального образования «Нижнекамский муниципальный район» и муниципальных образований в его составе»).

Каенлинское сельское поселение граничит с муниципальным образованием «город Нижнекамск», Афанасовским, Краснокадкинским, Майскогорским, Сухаревским, Шингальчинским сельскими поселениями, Елабужским и Мамадышским муниципальными районами.

Граница Каенлинского сельского поселения по смежеству с Мамадышским муниципальным районом проходит от узловой точки 15, расположенной на реке Прось в 850 м на северо-запад от села Смыловка на стыке границ Каенлинского, Сухаревского сельских поселений и Мамадышского муниципального района, по границе Нижнекамского муниципального района до узловой точки 16(61), расположенной в акватории Куйбышевского водохранилища в 1,4 км на северо-запад от деревни Березовая Грива на стыке границ Каенлинского сельского поселения, Мамадышского и Елабужского муниципальных районов.

Граница Каенлинского сельского поселения по смежеству с Елабужским муниципальным районом проходит от узловой точки 16(61) по границе Нижнекамского муниципального района до узловой точки 17 с координатами X = 453815,03, Y = 2276749,34, расположенной в акватории Куйбышевского водохранилища в 3,6 км на северо-восток от деревни Березовая Грива на стыке границ Каенлинского сельского поселения, муниципального образования «город Нижнекамск» и Елабужского муниципального района.

Граница Каенлинского сельского поселения по смежеству с муниципальным образованием «город Нижнекамск» проходит от узловой точки 18, расположенной на реке Зай в 3,3 км на севе-

ро-восток от деревни Березовая Грива на стыке границ Каенлинского сельского поселения, муниципального образования «город Нижнекамск» и Афанасовского сельского поселения, вниз по течению реки Зай 550 м, далее идет на север 150 м по акватории Куйбышевского водохранилища до узловой точки 17.

Граница Каенлинского сельского поселения по смежеству с Афанасовским сельским поселением проходит от узловой точки 27, расположенной на реке Зай в 2,1 км на восток от села Борок на стыке границ Каенлинского, Афанасовского и Шингальчинского сельских поселений, вниз по течению реки Зай 11,2 км до узловой точки 18.

Граница Каенлинского сельского поселения по смежеству с Шингальчинским сельским поселением проходит от узловой точки 27 вверх по течению реки Зай 14,6 км, затем идет на юго-восток 50 м по сельскохозяйственным угодьям, 2,2 км по юго-западной границе лесных кварталов 30, 31 Кзыл-Юлского участкового лесничества Государственного бюджетного учреждения Республики Татарстан «Нижнекамское лесничество», 1,8 км по сельскохозяйственным угодьям до узловой точки 28, расположенной в 3,1 км на восток от деревни Уська на стыке границ Каенлинского, Шингальчинского и Краснокадкинского сельских поселений.

Граница Каенлинского сельского поселения по смежеству с Краснокадкинским сельским поселением проходит от узловой точки 28 на юго-запад 1,4 км по сельскохозяйственным угодьям, 500 м по северной границе обособленного участка лесного квартала 76, ломаной линией 3,0 км по сельскохозяйственным угодьям, пересекая болото, реку Зай, озеро и полосу отвода автодороги «Чистополь – Нижнекамск» – Красная Кадка – Верхние Челны, 100 м по юго-восточной границе массива древесно-кустарниковой растительности, 250 м по сельскохозяйственным угодьям до узловой точки 42, расположенной в 2,1 км на северо-запад от села Красная Кадка на стыке границ Каенлинского, Краснокадкинского и Майскогорского сельских поселений.

Граница Каенлинского сельского поселения по смежеству с Майскогорским сельским поселением проходит от узловой точки 42 на северо-запад 600 м по сельскохозяйственным угодьям до пересыхающего ручья, идет вниз по его течению 2,0 км, далее проходит на северо-запад 400 м по сельскохозяйственным угодьям, пересекая массив древесно-кустарниковой растительности, 350 м по юго-западной границе лесной полосы, 100 м по сельскохозяйственным угодьям, 250 м по юго-западной границе лесной полосы, 450 м по сельскохозяйственным угодьям, 650 м по автодороге Заинск – Сухарево до узловой точки 32, распо-

ложенной в 450 м на восток от деревни Сименеево на стыке границ Каенлинского, Майскогорского и Сухаревского сельских поселений.

Граница Каенлинского сельского поселения по смежеству с Сухаревским сельским поселением проходит от узловой точки 32 на северо-запад 100 м по автодороге Заинск – Сухарево, далее идет по сельскохозяйственным угодьям на северо-запад 1,1 км, на запад 300 м, пересекая дамбу и обрыв, затем проходит вниз по течению реки Иныш 4,2 км до впадения в нее реки Развилы, далее идет вверх по течению данной реки 2,2 км, затем проходит на северо-запад ломаной линией 4,7 км по сельскохозяйственным угодьям, пересекая обрывистый берег реки Развилы, полосу отвода автодороги Чистополь – Нижнекамск и овраг, 300 м по лесной полосе, 50 м по сельскохозяйственным угодьям, 950 м по северо-восточной границе лесной полосы, 500 м по юго-западной границе лесной полосы, 50 м по сельскохозяйственным угодьям, 500 м по юго-западной границе и на запад 500 м по южной границе лесных полос, 500 м по лесной полосе, далее идет на юг 400 м по восточной границе лесной полосы, 200 м по сельскохозяйственным угодьям, 200 м по восточной границе лесной полосы, затем проходит по сельскохозяйственным угодьям на юг 150 м, на запад 400 м и 50 м по южной границе лесной полосы, пересекая полосу отвода профилированной автодороги, далее идет на юго-запад 1,2 км по юго-восточной границе, на северо-запад 250 м по юго-западной границе лесного квартала 9 Болгарского участкового лесничества Государственного бюджетного учреждения Республики Татарстан «Заинское лесничество», 200 м по северной границе коллективных садов, 150 м по сельскохозяйственным угодьям, пересекая овраг, до реки Прось, проходит вверх по ее течению 600 м до узловой точки 15.

Приложение 8
к Закону Республики Татарстан
«Об установлении границ территорий и статусе
муниципального образования «Нижнекамский
муниципальный район» и муниципальных
образований в его составе»

Картографическое описание границы территории муниципального образования «Кармалинское сельское поселение» Нижнекамского муниципального района

Настоящее картографическое описание является описанием карты-схемы границы территории муниципального образова-

ния «Кармалинское сельское поселение» (приложение 1 к Закону Республики Татарстан «Об установлении границ территорий и статусе муниципального образования «Нижнекамский муниципальный район» и муниципальных образований в его составе»).

Кармалинское сельское поселение граничит с Елантовским, Старошешминским сельскими поселениями, Новошешминским и Чистопольским муниципальными районами.

Граница Кармалинского сельского поселения по смежеству с Чистопольским муниципальным районом проходит от узловой точки 10(82), расположенной в 9,5 км на юго-запад от села Городище на стыке границ Кармалинского сельского поселения, Чистопольского и Новошешминского муниципальных районов, по границе Нижнекамского муниципального района до узловой точки 8, расположенной в акватории реки Шешмы в 2,3 км на северо-восток от поселка Свердловец на стыке границ Кармалинского, Старошешминского сельских поселений и Чистопольского муниципального района.

Граница Кармалинского сельского поселения по смежеству со Старошешминским сельским поселением проходит от узловой точки 8 вверх по течению реки Шешмы 3,6 км, далее идет на юго-восток 600 м по сельскохозяйственным угодьям, 750 м по болоту, 700 м по сельскохозяйственным угодьям, пересекая болото, до узловой точки 9, расположенной в 2,8 км на юго-запад от села Старошешминск на стыке границ Кармалинского, Старошешминского и Елантовского сельских поселений.

Граница Кармалинского сельского поселения по смежеству с Елантовским сельским поселением проходит от узловой точки 11, расположенной в 6,6 км на юго-запад от села Городище на стыке границ Кармалинского, Елантовского сельских поселений и Новошешминского муниципального района, на северо-восток 2,7 км по сельскохозяйственным угодьям, пересекая лесную полосу, 350 м по юго-восточной границе лесной полосы, 200 м по сельскохозяйственным угодьям, 200 м по юго-восточной границе лесной полосы, 950 м по сельскохозяйственным угодьям, 100 м по юго-восточной границе массива древесно-кустарниковой растительности, 400 м по сельскохозяйственным угодьям, далее идет на северо-запад 100 м по днищу оврага до ручья, проходит 3,6 км вниз по его течению, пересекая полосу отвода автодороги Шереметьевка – Кармалы, затем идет 8,2 км вниз по течению реки Шешмы, далее проходит на северо-восток 450 м по сельскохозяйственным угодьям, пересекая обрыв, 1,5 км по северо-западной границе лесных кварталов 69, 67 Кушниковского участкового лесничества Государственного бюджетного учреждения Республики Татарстан «Заинское лесничество» до узловой точки 9.

Граница Кармалинского сельского поселения по смежеству с Новошешминским муниципальным районом проходит от узловой точки 11 по границе Нижнекамского муниципального района до узловой точки 10(82).

Приложение 9
к Закону Республики Татарстан
«Об установлении границ территорий и статусе
муниципального образования «Нижнекамский
муниципальный район» и муниципальных
образований в его составе»

Картографическое описание границы территории муниципального образования «Краснокадкинское сельское поселение» Нижнекамского муниципального района

Настоящее картографическое описание является описанием карты-схемы границы территории муниципального образования «Краснокадкинское сельское поселение» (приложение 1 к Закону Республики Татарстан «Об установлении границ территорий и статусе муниципального образования «Нижнекамский муниципальный район» и муниципальных образований в его составе»).

Краснокадкинское сельское поселение граничит с Каенлинским, Майскогорским, Нижнеуратьминским, Шингальчинским сельскими поселениями и Заинским муниципальным районом.

Граница Краснокадкинского сельского поселения по смежеству с Заинским муниципальным районом проходит от узловой точки 29, расположенной в 3,0 км на северо-восток от села Нижние Челны на стыке границ Краснокадкинского, Шингальчинского сельских поселений и Заинского муниципального района, по границе Нижнекамского муниципального района до узловой точки 30, расположенной в 2,2 км на юг от села Верхние Челны на стыке границ Краснокадкинского, Нижнеуратьминского сельских поселений и Заинского муниципального района.

Граница Краснокадкинского сельского поселения по смежеству с Нижнеуратьминским сельским поселением проходит от узловой точки 30 на северо-запад 400 м по сельскохозяйственным угодьям, 150 м по северо-восточной границе лесного квартала 50 Болгарского участкового лесничества Государственного бюджетного учреждения Республики Татарстан «Заинское лесничество», 200 м по сельскохозяйственным угодьям, 700 м по северной границе лесного квартала 50, пересекая пересыхающий ручей, 50 м по сельскохозяйственным угодьям, 200 м по северной границе лесного квартала 50, по сельскохозяйственным угодьям

150 м, идет 100 м по северной границе лесного квартала 50, пересекая пересыхающий ручей, 50 м по сельскохозяйственным угодьям, 50 м по северной границе лесного квартала 50, по сельскохозяйственным угодьям 50 м, проходит 50 м по северной границе лесного квартала 50, по сельскохозяйственным угодьям 150 м и 550 м по северо-восточной границе лесного квартала 49, идет 400 м по сельскохозяйственным угодьям, 400 м по северо-восточной границе и на юго-запад 850 м по северо-западной границе лесного квартала 49, далее проходит по сельскохозяйственным угодьям на запад 100 м, на северо-восток 1,6 км, идет 150 м по восточной границе лесного квартала 44, пересекая пруд, затем проходит на северо-запад ломаной линией 1,5 км по северо-восточной границе лесного квартала 39, далее идет на север ломаной линией 500 м по сельскохозяйственным угодьям, 50 м по левому берегу пруда, 100 м по северо-восточной границе лесного квартала 39 до узловой точки 31, расположенной в 2,1 км на юго-запад от села Большие Аты на стыке границ Краснокадкинского, Нижнеуратьминского и Майскогорского сельских поселений.

Граница Краснокадкинского сельского поселения по смежеству с Майскогорским сельским поселением проходит от узловой точки 31 на северо-восток 100 м по сельскохозяйственным угодьям, 200 м по пруду, далее идет по сельскохозяйственным угодьям на север 200 м, на северо-восток ломаной линией 2,6 км, на северо-запад 550 м, по южной границе массива древесно-кустарниковой растительности 150 м, затем проходит по сельскохозяйственным угодьям на северо-запад 100 м, пересекая пересыхающий ручей, на восток ломаной линией 200 м, идет вниз по течению пересыхающего ручья 350 м, далее проходит на юго-восток 100 м по сельскохозяйственным угодьям, 150 м по карьеру, 100 м по сельскохозяйственным угодьям, затем идет по карьеру на северо-восток 50 м, на северо-запад 600 м, по юго-западной границе лесной полосы 150 м, далее проходит по сельскохозяйственным угодьям на северо-запад 150 м, на северо-восток 750 м, пересекая лесные полосы, затем идет на северо-запад 100 м по юго-западной границе полосы отвода автодороги Заинск – Сухарево, проходит 200 м, пересекая полосу отвода данной автодороги, далее идет по сельскохозяйственным угодьям на северо-восток 2,3 км, на северо-запад 600 м до узловой точки 42, расположенной в 2,1 км на северо-запад от села Красная Кадка на стыке границ Краснокадкинского, Майскогорского и Каенлинского сельских поселений.

Граница Краснокадкинского сельского поселения по смежеству с Каенлинским сельским поселением проходит от узловой точки 28, расположенной в 3,1 км на восток от дерев-

ни Уська на стыке границ Краснокадкинского, Каенлинского и Шингальчинского сельских поселений, на юго-запад 1,4 км по сельскохозяйственным угодьям, 500 м по северной границе обособленного участка лесного квартала 76, ломаной линией 3,0 км по сельскохозяйственным угодьям, пересекая болото, реку Зай, озеро и полосу отвода автодороги «Чистополь — Нижнекамск» — Красная Кадка — Верхние Челны, 100 м по юго-восточной границе массива древесно-кустарниковой растительности, 250 м по сельскохозяйственным угодьям до узловой точки 42.

Граница Краснокадкинского сельского поселения по смежеству с Шингальчинским сельским поселением проходит от узловой точки 28 на юго-восток 2,8 км по сельскохозяйственным угодьям, 2,5 км по юго-западной, южной границам лесных кварталов 60, 61 Кзыл-Юлского участкового лесничества Государственного бюджетного учреждения Республики Татарстан «Нижнекамское лесничество», пересекая ручьи, затем идет на юг 300 м по западной границе лесного квартала 62, пересекая пересыхающий ручей, 350 м по сельскохозяйственным угодьям, 100 м по западной границе лесного квартала 62, по сельскохозяйственным угодьям 350 м, проходит 200 м по западной границе лесного квартала 62 и 150 м по сельскохозяйственным угодьям до ручья, идет вверх по его течению 950 м до узловой точки 29.

Приложение 10
к Закону Республики Татарстан
«Об установлении границ территорий и статусе
муниципального образования «Нижнекамский
муниципальный район» и муниципальных
образований в его составе»

Картографическое описание границы территории муниципального образования «Красноключинское сельское поселение» Нижнекамского муниципального района

Настоящее картографическое описание является описанием карты-схемы границы территории муниципального образования «Красноключинское сельское поселение» (приложение 1 к Закону Республики Татарстан «Об установлении границ территорий и статусе муниципального образования «Нижнекамский муниципальный район» и муниципальных образований в его составе»).

Красноключинское сельское поселение граничит с муниципальным образованием «город Нижнекамск», Простинским сельским поселением и Елабужским муниципальным районом.

Граница Красноключинского сельского поселения по смежеству с Елабужским муниципальным районом проходит от узловой точки 19, расположенной на озере Соболеково в 900 м на северо-запад от поселка Пробуждение на стыке границ Красноключинского сельского поселения, муниципального образования «город Нижнекамск» и Елабужского муниципального района, по границе Нижнекамского муниципального района до узловой точки 44 с координатами X = 463815,04, Y = 2289998,28, расположенной в акватории Куйбышевского водохранилища в 2,7 км на восток от поселка Красный Ключ на стыке границ Красноключинского, Простинского сельских поселений и Елабужского муниципального района.

Граница Красноключинского сельского поселения по смежеству с Простинским сельским поселением проходит от узловой точки 44 на юг 250 м по акватории Куйбышевского водохранилища до узловой точки 43, расположенной на северной границе острова Песчаный в 2,7 км на юго-восток от поселка Красный Ключ на стыке границ Красноключинского, Простинского сельских поселений и муниципального образования «город Нижнекамск».

Граница Красноключинского сельского поселения по смежеству с муниципальным образованием «город Нижнекамск» проходит от узловой точки 19 по озеру Соболеково на юго-восток 750 м, на юго-запад ломаной линией 2,1 км, далее идет на юг 100 м по болоту, затем проходит на восток ломаной линией 600 м по лесному кварталу 6 Биклянского участкового лесничества Государственного бюджетного учреждения Республики Татарстан «Нижнекамское лесничество», далее идет на юго-восток 100 м по юго-западной границе и на северо-восток 1,0 км по лесному кварталу 1, затем проходит на восток ломаной линией 1,6 км по лесным кварталам 1, 2, далее идет на юг 300 м по автодороге, соединяющей город Нижнекамск с поселком Красный Ключ, затем проходит на восток 30 м по сельскохозяйственным угодьям, далее идет на юг 150 м по западной границе, на восток 1,1 км по южной границе лесного квартала 3, по сельскохозяйственным угодьям 100 м, пересекая полосу отвода профилированной автодороги, затем проходит на север 300 м по восточной границе лесного квартала 3, далее идет на северо-запад 350 м по левому берегу Куйбышевского водохранилища, затем проходит на восток 850 м по акватории Куйбышевского водохранилища, 1,4 км по северной границе острова Песчаный до узловой точки 43.

Приложение 11
к Закону Республики Татарстан
«Об установлении границ территорий и статусе
муниципального образования «Нижнекамский
муниципальный район» и муниципальных
образований в его составе»

Картографическое описание границы территории муниципального образования «Майскогорское сельское поселение» Нижнекамского муниципального района

Настоящее картографическое описание является описанием карты-схемы границы территории муниципального образования «Майскогорское сельское поселение» (приложение 1 к Закону Республики Татарстан «Об установлении границ территорий и статусе муниципального образования «Нижнекамский муниципальный район» и муниципальных образований в его составе»).

Майскогорское сельское поселение граничит с Каенлинским, Краснокадкинским, Нижнеуратьминским, Сухаревским и Шереметьевским сельскими поселениями.

Граница Майскогорского сельского поселения по смежеству с Сухаревским сельским поселением проходит от узловой точки 33, расположенной в 200 м на запад от деревни Выгороженный Ключ на стыке границ Майскогорского, Сухаревского и Шереметьевского сельских поселений, на северо-восток 650 м по сельскохозяйственным угодьям, 100 м по северо-западной границе массива древесно-кустарниковой растительности, затем идет на юго-восток 250 м по массиву древесно-кустарниковой растительности, далее проходит на северо-восток 250 м по пруду, идет вниз по течению ручья 100 м, проходит на восток 150 м по пруду, идет вниз по течению ручья 700 м, пересекая полосу отвода автодороги Чистополь – Нижнекамск, проходит на юго-восток 400 м по пруду, идет вниз по течению ручья 1,6 км, затем проходит на юго-восток 750 м по автодороге «Заинск – Сухарево» – Болгар, далее идет по сельскохозяйственным угодьям на юго-восток 600 м, на северо-восток 100 м, затем проходит вниз по течению пересыхающего ручья 2,1 км, пересекая полосу отвода автодороги «Заинск – Сухарево» – Болгар, далее идет вниз по течению ручья 2,4 км до его слияния с другим ручьем, проходит на юго-восток 1,5 км вверх по течению ручья, затем идет на северо-восток 750 м по сельскохозяйственным угодьям, пересекая массивы древесно-кустарниковой растительности, до узловой точки 32, расположенной в 450 м на восток от деревни

Сименеево на стыке границ Майскогорского, Сухаревского и Каенлинского сельских поселений.

Граница Майскогорского сельского поселения по смежеству с Каенлинским сельским поселением проходит от узловой точки 42, расположенной в 2,1 км на северо-запад от села Красная Кадка на стыке границ Майскогорского, Каенлинского и Краснокадкинского сельских поселений, на северо-запад 600 м по сельскохозяйственным угодьям до пересыхающего ручья, идет вниз по его течению 2,0 км, далее проходит на северо-запад 400 м по сельскохозяйственным угодьям, пересекая массив древесно-кустарниковой растительности, 350 м по юго-западной границе лесной полосы, 100 м по сельскохозяйственным угодьям, 250 м по юго-западной границе лесной полосы, 450 м по сельскохозяйственным угодьям, 650 м по автодороге Заинск – Сухарево до узловой точки 32.

Граница Майскогорского сельского поселения по смежеству с Краснокадкинским сельским поселением проходит от узловой точки 31, расположенной в 2,1 км на юго-запад от села Большие Аты на стыке границ Майскогорского, Краснокадкинского и Нижнеуратьминского сельских поселений, на северо-восток 100 м по сельскохозяйственным угодьям, 200 м по пруду, далее идет по сельскохозяйственным угодьям на север 200 м, на северо-восток ломаной линией 2,6 км, на северо-запад 550 м, по южной границе массива древесно-кустарниковой растительности 150 м, затем проходит по сельскохозяйственным угодьям на северо-запад 100 м, пересекая пересыхающий ручей, на восток ломаной линией 200 м, идет вниз по течению пересыхающего ручья 350 м, далее проходит на юго-восток 100 м по сельскохозяйственным угодьям, 150 м по карьеру, 100 м по сельскохозяйственным угодьям, затем идет по карьеру на северо-восток 50 м, на северо-запад 600 м, по юго-западной границе лесной полосы 150 м, далее проходит по сельскохозяйственным угодьям на северо-запад 150 м, на северо-восток 750 м, пересекая лесные полосы, затем идет на северо-запад 100 м по юго-западной границе полосы отвода автодороги Заинск – Сухарево, проходит 200 м, пересекая полосу отвода данной автодороги, далее идет по сельскохозяйственным угодьям на северо-восток 2,3 км, на северо-запад 600 м до узловой точки 42.

Граница Майскогорского сельского поселения по смежеству с Нижнеуратьминским сельским поселением проходит от узловой точки 31 на юго-запад 100 м по северной границе лесного квартала 39 Болгарского участкового лесничества Государственного бюджетного учреждения Республики Татарстан «Заинское лесничество», 200 м по сельскохозяйственным угодьям,

пересекая ручей, 1,1 км по северо-западной, северной границам лесных кварталов 39, 38, далее идет на север 150 м по сельскохозяйственным угодьям, 150 м по северной границе лесного квартала 38, по сельскохозяйственным угодьям 150 м и 100 м по северной границе лесного квартала 38, затем проходит на запад 50 м по сельскохозяйственным угодьям, 1,6 км по северной границе лесных кварталов 38, 37, 36, далее идет на юго-запад 550 м по северо-западной границе лесного квартала 36, по сельскохозяйственным угодьям 150 м, проходит ломаной линией 3,0 км по северо-западной и западной границам лесных кварталов 36, 41, 40, пересекая пересыхающий ручей, затем идет на юго-восток 100 м по сельскохозяйственным угодьям, 1,2 км по юго-западной границе лесного квартала 40, далее проходит на юг 700 м по западной границе лесных кварталов 45, 51, затем идет по сельскохозяйственным угодьям на юго-запад 150 м, на северо-запад 150 м, на юго-запад 350 м, по северной границе обрыва 550 м, далее проходит по сельскохозяйственным угодьям ломаной линией на северо-восток 500 м, на северо-запад 200 м, идет ломаной линией 500 м по северо-восточной границе обособленного участка лесного квартала 102, проходит 50 м по сельскохозяйственным угодьям, 250 м по северо-восточной границе обособленного участка лесного квартала 102, затем идет на северо-восток ломаной линией 750 м по сельскохозяйственным угодьям, далее проходит на запад 300 м по северо-восточной границе обособленного участка лесного квартала 102, затем идет на северо-восток 150 м по сельскохозяйственным угодьям, далее проходит на север 50 м, на северо-запад 150 м по северо-восточной границе обособленного участка лесного квартала 102, затем идет на юго-запад 600 м по юго-восточной границе лесного квартала 33, по сельскохозяйственным угодьям 200 м, далее проходит вниз по течению реки Уратьмы 1,2 км, затем идет на северо-запад ломаной линией 1,8 км по сельскохозяйственным угодьям, 450 м по юго-западной границе лесного квартала 32, проходит 300 м по сельскохозяйственным угодьям, 250 м по юго-западной границе лесного квартала 32, по сельскохозяйственным угодьям 100 м, пересекая реку Уратьму, далее идет вниз по течению данной реки 1,4 км до узловой точки 34, расположенной на реке Уратьме в 500 м на восток от села Шереметьевка на стыке границ Майскогорского, Нижнеуратьминского и Шереметьевского сельских поселений.

Граница Майскогорского сельского поселения по смежеству с Шереметьевским сельским поселением проходит от узловой точки 34 на северо-восток 50 м по сельскохозяйственным угодьям, 250 м по лесному кварталу 32 Болгарского участкового лесничества Государственного бюджетного учреждения Респуб-

лики Татарстан «Заинское лесничество», затем идет на северо-запад ломаной линией 800 м по северо-восточной границе данного лесного квартала, далее проходит на север 100 м по сельскохозяйственным угодьям, затем идет на северо-запад 250 м по северо-восточной границе лесных кварталов 32, 31, пересекая полосу отвода автодороги Подъезд к селу Шереметьевка, 100 м по сельскохозяйственным угодьям, далее проходит на юго-запад 100 м по северо-восточной границе лесного квартала 31, затем идет на северо-запад 200 м по сельскохозяйственным угодьям, 100 м по северо-восточной границе лесного квартала 31, далее проходит на северо-восток 100 м по сельскохозяйственным угодьям, затем идет на северо-запад ломаной линией 1,6 км по северо-восточной границе лесного квартала 31, далее проходит на север 100 м по сельскохозяйственным угодьям, пересекая полосу отвода автодороги Чистополь – Нижнекамск, затем идет на северо-запад ломаной линией 800 м по северо-восточной границе лесного квартала 31, далее проходит на северо-восток 800 м по юго-восточной границе лесного квартала 29, затем идет на юго-восток 1,6 км по юго-западной границе лесного квартала 30, далее проходит на северо-восток 100 м по сельскохозяйственным угодьям, 500 м по юго-восточной границе лесного квартала 30, по сельскохозяйственным угодьям 200 м, затем идет на северо-восток 500 м по юго-восточной границе, на северо-запад 50 м по северо-восточной границе лесного квартала 30, по юго-западной границе свалки 50 м и 200 м по северо-восточной границе лесного квартала 30, пересекая пруд, до узловой точки 33.

Приложение 12
к Закону Республики Татарстан
«Об установлении границ территорий и статусе
муниципального образования «Нижнекамский
муниципальный район» и муниципальных
образований в его составе»

Картографическое описание границы территории муниципального образования «Макаровское сельское поселение» Нижнекамского муниципального района

Настоящее картографическое описание является описанием карты-схемы границы территории муниципального образования «Макаровское сельское поселение» (приложение 1 к Закону Республики Татарстан «Об установлении границ территорий и статусе муниципального образования «Нижнекамский муниципальный район» и муниципальных образований в его составе»).

Макаровское сельское поселение граничит с Нижнеуратьминским, Сосновским, Шереметьевским сельскими поселениями, Заинским и Новошешминским муниципальными районами.

Граница Макаровского сельского поселения по смежеству с Шереметьевским сельским поселением проходит от узловой точки 36, расположенной в 4,3 км на юг от села Оша на стыке границ Макаровского, Шереметьевского сельских поселений и Новошешминского муниципального района, на север 3,1 км по западной границе лесных кварталов 52, 39, 26 Урганчинского участкового лесничества Государственного бюджетного учреждения Республики Татарстан «Заинское лесничество», далее идет на восток 550 м по северной границе лесного квартала 26, затем проходит на северо-восток 800 м по северо-западной границе лесного квартала 87 Болгарского участкового лесничества Государственного бюджетного учреждения Республики Татарстан «Заинское лесничество», 50 м по сельскохозяйственным угодьям, 50 м по северо-западной границе лесного квартала 86, пересекая реку Оша, 100 м по сельскохозяйственным угодьям, 250 м по северо-западной границе лесного квартала 86, идет 150 м по юго-восточной границе обособленного участка лесного квартала 104, проходит 2,6 км по северо-западной границе лесных кварталов 86, 85, 80, пересекая полосы отвода недействующей железной дороги и профилированной автодороги, до узловой точки 35, расположенной в 3,1 км на северо-восток от села Оша на стыке границ Макаровского, Шереметьевского и Нижнеуратьминского сельских поселений.

Граница Макаровского сельского поселения по смежеству с Нижнеуратьминским сельским поселением проходит от узловой точки 35 на северо-восток 250 м по северо-западной границе лесного квартала 80 Болгарского участкового лесничества Государственного бюджетного учреждения Республики Татарстан «Заинское лесничество», затем идет по сельскохозяйственным угодьям на северо-восток 50 м, на юго-восток ломаной линией 450 м, далее проходит вниз по течению ручья 250 м до его слияния с пересыхающим ручьем, идет вверх по его течению 150 м, затем проходит на северо-восток 50 м по профилированной автодороге, идет на юг 2,7 км по западной границе лесных кварталов 72, 81, 89, далее проходит на юго-восток 3,3 км по недействующей железной дороге, затем идет на юго-запад 30 м по юго-восточной границе, на северо-запад 300 м по юго-западной границе лесного квартала 92, далее проходит на юг 800 м по западной границе обособленного участка лесного квартала 106, затем идет на восток 1,9 км по северной границе лесных кварталов 9, 10 Ямашинского участкового лесничества Государствен-

ного бюджетного учреждения Республики Татарстан «Заинское лесничество», далее проходит на юго-восток 150 м по сельскохозяйственным угодьям, пересекая полосу отвода недействующей железной дороги, 200 м по северо-восточной границе лесного квартала 10, затем идет на северо-восток 1,3 км по сельскохозяйственным угодьям до пересыхающего ручья, пересекая полосу отвода недействующей железной дороги, проходит вниз по течению данного ручья 3,4 км, пересекая полосу отвода автодороги Заинск – Верхняя Уратьма – Шереметьевка, далее идет вверх по течению реки Уратьмы 100 м до впадения в нее ручья, затем проходит вверх по его течению 1,9 км, далее идет на восток ломаной линией 1,2 км, неоднократно пересекая пересыхающий ручей, до узловой точки 37, расположенной в 2,6 км на северо-восток от деревни Макаровка на стыке границ Макаровского, Нижнеуратьминского сельских поселений и Заинского муниципального района.

Граница Макаровского сельского поселения по смежеству с Заинским муниципальным районом проходит от узловой точки 37 по границе Нижнекамского муниципального района до узловой точки 38, расположенной в 4,9 км на северо-восток от села Тетвель на стыке границ Макаровского, Сосновского сельских поселений и Заинского муниципального района.

Граница Макаровского сельского поселения по смежеству с Сосновским сельским поселением проходит от узловой точки 38 на юго-запад 550 м по северо-западной границе лесного квартала 55 Ямашинского участкового лесничества Государственного бюджетного учреждения Республики Татарстан «Заинское лесничество», затем идет на северо-запад 750 м по северо-восточной границе лесной полосы, пересекая полосу отвода автодороги Верхняя Уратьма – Благодатное, 200 м по сельскохозяйственным угодьям, 250 м по лесной полосе, 750 м по сельскохозяйственным угодьям, пересекая реку Тетвельку и прибрежные массивы древесно-кустарниковой растительности, далее проходит на юго-запад 200 м по юго-восточной границе обособленного участка лесного квартала 110, идет 50 м по сельскохозяйственным угодьям, затем проходит на восток 400 м по южной границе обособленного участка лесного квартала 110, по сельскохозяйственным угодьям 550 м, идет 100 м по северной границе обособленного участка лесного квартала 111, по сельскохозяйственным угодьям 850 м, пересекая массив древесно-кустарниковой растительности, 50 м по северной границе обособленного участка лесного квартала 111, по сельскохозяйственным угодьям 50 м, проходит 150 м по северной границе обособленного участка лесного квартала 111, по сельскохозяйственным угодьям

250 м, далее идет на юго-запад 1,4 км по северо-западной границе лесного квартала 27, по сельскохозяйственным угодьям 400 м до ручья, пересекая массив прибрежной древесно-кустарниковой растительности, проходит вниз по течению ручья 150 м до его впадения в реку Старую, затем идет вниз по течению данной реки 450 м, далее проходит по сельскохозяйственным угодьям 350 м на северо-запад, 400 м на юго-запад, затем идет на юг 150 м по восточной границе обособленного участка лесного квартала 110, по сельскохозяйственным угодьям 100 м и 100 м по восточной границе обособленного участка лесного квартала 110, далее проходит на юго-запад ломаной линией 950 м по сельскохозяйственным угодьям, 200 м по восточной и юго-восточной границам обособленного участка лесного квартала 110, затем идет по сельскохозяйственным угодьям на юго-запад ломаной линией 1,6 км, на северо-запад 900 м до узловой точки 40, расположенной в 3,1 км на юго-запад от поселка Володарский на стыке границ Макаровского, Сосновского сельских поселений и Новошешминского муниципального района.

Граница Макаровского сельского поселения по смежеству с Новошешминским муниципальным районом проходит от узловой точки 40 по границе Нижнекамского муниципального района до узловой точки 36.

Приложение 13
к Закону Республики Татарстан
«Об установлении границ территорий и статусе
муниципального образования «Нижнекамский
муниципальный район» и муниципальных
образований в его составе»

Картографическое описание границы территории муниципального образования «Нижнеуратьминское сельское поселение» Нижнекамского муниципального района

Настоящее картографическое описание является описанием карты-схемы границы территории муниципального образования «Нижнеуратьминское сельское поселение» (приложение 1 к Закону Республики Татарстан «Об установлении границ территорий и статусе муниципального образования «Нижнекамский муниципальный район» и муниципальных образований в его составе»).

Нижнеуратьминское сельское поселение граничит с Краснокадкинским, Майскогорским, Макаровским, Шереметьевским сельскими поселениями и Заинским муниципальным районом.

Граница Нижнеуратьминского сельского поселения по смежеству с Шереметьевским сельским поселением проходит от узловой точки 35, расположенной в 3,1 км на северо-восток от села Оша на стыке границ Нижнеуратьминского, Шереметьевского и Макаровского сельских поселений, на северо-запад 100 м по сельскохозяйственным угодьям, 1,4 км по юго-западной границе лесной полосы, 50 м по сельскохозяйственным угодьям, 350 м по юго-западной границе лесной полосы, 1,7 км по сельскохозяйственным угодьям, затем идет на северо-восток 700 м по автодороге Шереметьевка – Кармалы, далее проходит по сельскохозяйственным угодьям на юго-восток 650 м, на северо-восток 50 м, затем идет вниз по течению ручья 4,3 км, далее проходит на северо-восток 950 м по сельскохозяйственным угодьям, пересекая обрывистый берег ручья, затем идет на юго-восток 600 м по автодороге Заинск – Верхняя Уратьма – Шереметьевка, далее проходит на северо-восток 200 м по северо-западной границе лесной полосы, 100 м по северо-западной границе производственной площади, затем идет на северо-запад 250 м по сельскохозяйственным угодьям, далее проходит на север 150 м по восточной границе коллективных садов, затем идет на северо-восток 200 м по восточной границе оврага до реки Уратьмы, проходит вниз по течению данной реки 600 м, далее идет на северо-восток 10 м по массиву древесно-кустарниковой растительности, затем проходит на юго-восток 650 м по сельскохозяйственным угодьям до узловой точки 34, расположенной на реке Уратьме в 500 м на восток от села Шереметьевка на стыке границ Нижнеуратьминского, Шереметьевского и Майскогорского сельских поселений.

Граница Нижнеуратьминского сельского поселения по смежеству с Майскогорским сельским поселением проходит от узловой точки 31, расположенной в 2,1 км на юго-запад от села Большие Аты на стыке границ Нижнеуратьминского, Майскогорского и Краснокадкинского сельских поселений, на юго-запад 100 м по северной границе лесного квартала 39 Болгарского участкового лесничества Государственного бюджетного учреждения Республики Татарстан «Заинское лесничество», 200 м по сельскохозяйственным угодьям, пересекая ручей, 1,1 км по северо-западной, северной границам лесных кварталов 39, 38, далее идет на север 150 м по сельскохозяйственным угодьям, 150 м по северной границе лесного квартала 38, по сельскохозяйственным угодьям 150 м и 100 м по северной границе лесного квартала 38, затем проходит на запад 50 м по сельскохозяйственным угодьям, 1,6 км по северной границе лесных кварталов 38, 37, 36, далее идет на юго-запад 550 м по северо-западной границе лесного квартала 36, по сельскохозяйственным угодьям 150 м, проходит

ломаной линией 3,0 км по северо-западной и западной границам лесных кварталов 36, 41, 40, пересекая пересыхающий ручей, затем идет на юго-восток 100 м по сельскохозяйственным угодьям, 1,2 км по юго-западной границе лесного квартала 40, далее проходит на юг 700 м по западной границе лесных кварталов 45, 51, затем идет по сельскохозяйственным угодьям на юго-запад 150 м, на северо-запад 150 м, на юго-запад 350 м, по северной границе обрыва 550 м, далее проходит по сельскохозяйственным угодьям ломаной линией на северо-восток 500 м, на северо-запад 200 м, идет ломаной линией 500 м по северо-восточной границе обособленного участка лесного квартала 102, проходит 50 м по сельскохозяйственным угодьям, 250 м по северо-восточной границе обособленного участка лесного квартала 102, затем идет на северо-восток ломаной линией 750 м по сельскохозяйственным угодьям, далее проходит на запад 300 м по северо-восточной границе обособленного участка лесного квартала 102, затем идет на северо-восток 150 м по сельскохозяйственным угодьям, далее проходит на север 50 м, на северо-запад 150 м по северо-восточной границе обособленного участка лесного квартала 102, затем идет на юго-запад 600 м по юго-восточной границе лесного квартала 33, по сельскохозяйственным угодьям 200 м, далее проходит вниз по течению реки Уратьмы 1,2 км, затем идет на северо-запад ломаной линией 1,8 км по сельскохозяйственным угодьям, 450 м по юго-западной границе лесного квартала 32, проходит 300 м по сельскохозяйственным угодьям, 250 м по юго-западной границе лесного квартала 32, по сельскохозяйственным угодьям 100 м, пересекая реку Уратьму, далее идет вниз по течению данной реки 1,4 км до узловой точки 34.

Граница Нижнеуратьминского сельского поселения по смежеству с Краснокадкинским сельским поселением проходит от узловой точки 30, расположенной в 2,2 км на юг от села Верхние Челны на стыке границ Нижнеуратьминского, Краснокадкинского сельских поселений и Заинского муниципального района, на северо-запад 400 м по сельскохозяйственным угодьям, 150 м по северо-восточной границе лесного квартала 50 Болгарского участкового лесничества Государственного бюджетного учреждения Республики Татарстан «Заинское лесничество», 200 м по сельскохозяйственным угодьям, 700 м по северной границе лесного квартала 50, пересекая пересыхающий ручей, 50 м по сельскохозяйственным угодьям, 200 м по северной границе лесного квартала 50, по сельскохозяйственным угодьям 150 м, идет 100 м по северной границе лесного квартала 50, пересекая пересыхающий ручей, 50 м по сельскохозяйственным угодьям, 50 м по северной границе лесного квартала 50, по сельскохозяйствен-

ным угодьям 50 м, проходит 50 м по северной границе лесного квартала 50, по сельскохозяйственным угодьям 150 м и 550 м по северо-восточной границе лесного квартала 49, идет 400 м по сельскохозяйственным угодьям, 400 м по северо-восточной границе и на юго-запад 850 м по северо-западной границе лесного квартала 49, далее проходит по сельскохозяйственным угодьям на запад 100 м, на северо-восток 1,6 км, идет 150 м по восточной границе лесного квартала 44, пересекая пруд, затем проходит на северо-запад ломаной линией 1,5 км по северо-восточной границе лесного квартала 39, далее идет на север ломаной линией 500 м по сельскохозяйственным угодьям, 50 м по левому берегу пруда, 100 м по северо-восточной границе лесного квартала 39 до узловой точки 31.

Граница Нижнеуратьминского сельского поселения по смежеству с Заинским муниципальным районом проходит от узловой точки 30 по границе Нижнекамского муниципального района до узловой точки 37, расположенной в 2,6 км на северо-восток от деревни Макаровка на стыке границ Нижнеуратьминского, Макаровского сельских поселений и Заинского муниципального района.

Граница Нижнеуратьминского сельского поселения по смежеству с Макаровским сельским поселением проходит от узловой точки 35 на северо-восток 250 м по северо-западной границе лесного квартала 80 Болгарского участкового лесничества Государственного бюджетного учреждения Республики Татарстан «Заинское лесничество», затем идет по сельскохозяйственным угодьям на северо-восток 50 м, на юго-восток ломаной линией 450 м, далее проходит вниз по течению ручья 250 м до его слияния с пересыхающим ручьем, идет вверх по его течению 150 м, затем проходит на северо-восток 50 м по профилированной автодороге, идет на юг 2,7 км по западной границе лесных кварталов 72, 81, 89, далее проходит на юго-восток 3,3 км по недействующей железной дороге, затем идет на юго-запад 30 м по юго-восточной границе, на северо-запад 300 м по юго-западной границе лесного квартала 92, далее проходит на юг 800 м по западной границе обособленного участка лесного квартала 106, затем идет на восток 1,9 км по северной границе лесных кварталов 9, 10 Ямашинского участкового лесничества Государственного бюджетного учреждения Республики Татарстан «Заинское лесничество», далее проходит на юго-восток 150 м по сельскохозяйственным угодьям, пересекая полосу отвода недействующей железной дороги, 200 м по северо-восточной границе лесного квартала 10, затем идет на северо-восток 1,3 км по сельскохозяйственным угодьям до пересыхающего ручья, пересекая полосу отвода недействующей железной дороги, проходит вниз по тече-

нию данного ручья 3,4 км, пересекая полосу отвода автодороги Заинск – Верхняя Уратьма – Шереметьевка, далее идет вверх по течению реки Уратьмы 100 м до впадения в нее ручья, затем проходит вверх по его течению 1,9 км, далее идет на восток ломаной линией 1,2 км, неоднократно пересекая пересыхающий ручей, до узловой точки 37.

Приложение 14
к Закону Республики Татарстан
«Об установлении границ территорий и статусе
муниципального образования «Нижнекамский
муниципальный район» и муниципальных
образований в его составе»

Картографическое описание границы территории муниципального образования «Простинское сельское поселение» Нижнекамского муниципального района

Настоящее картографическое описание является описанием карты-схемы границы территории муниципального образования «Простинское сельское поселение» (приложение 1 к Закону Республики Татарстан «Об установлении границ территорий и статусе муниципального образования «Нижнекамский муниципальный район» и муниципальных образований в его составе»).

Простинское сельское поселение граничит с муниципальным образованием «город Нижнекамск», Красноключинским сельским поселением, Елабужским и Тукаевским муниципальными районами.

Граница Простинского сельского поселения по смежеству с Красноключинским сельским поселением проходит от узловой точки 44 с координатами X = 463815,04, Y = 2289998,28, расположенной в акватории Куйбышевского водохранилища в 2,7 км на восток от поселка Красный Ключ на стыке границ Простинского, Красноключинского сельских поселений и Елабужского муниципального района, на юг 250 м по акватории Куйбышевского водохранилища до узловой точки 43, расположенной на северной границе острова Песчаный в 2,7 км на юго-восток от поселка Красный Ключ на стыке границ Простинского, Красноключинского сельских поселений и муниципального образования «город Нижнекамск».

Граница Простинского сельского поселения по смежеству с Елабужским муниципальным районом проходит от узловой точки 44 по границе Нижнекамского муниципального района до узловой точки 20(62), расположенной в акватории Куйбышевско-

го водохранилища в 8,3 км на северо-восток от села Прости на стыке границ Простинского сельского поселения, Елабужского и Тукаевского муниципальных районов.

Граница Простинского сельского поселения по смежеству с Тукаевским муниципальным районом проходит от узловой точки 20(62) по границе Нижнекамского муниципального района до узловой точки 21, расположенной в 5,2 км на юго-восток от села Прости на стыке границ Простинского сельского поселения, муниципального образования «город Нижнекамск» и Тукаевского муниципального района.

Граница Простинского сельского поселения по смежеству с муниципальным образованием «город Нижнекамск» проходит от узловой точки 43 на восток 1,9 км по северной границе острова Песчаный, затем идет на юго-восток 600 м по акватории Куйбышевского водохранилища, затем проходит по сельскохозяйственным угодьям на юг ломаной линией 1,0 км, пересекая ручей и массивы древесно-кустарниковой растительности, на юго-запад 1,2 км, пересекая ручей и прибрежные полосы древесно-кустарниковой растительности, 150 м по болоту, пересекая ручей, 750 м по автодороге Нижнекамск — Соболеково, далее идет на юг ломаной линией 1,3 км по сельскохозяйственным угодьям, неоднократно пересекая ручей и прибрежные массивы древесно-кустарниковой растительности, затем проходит вверх по течению ручья 50 м, далее идет на юг ломаной линией 800 м по сельскохозяйственным угодьям, неоднократно пересекая ручьи, затем проходит на юго-запад ломаной линией 1,4 км по северной, восточной и южной границам гаражного кооператива, 50 м по юго-восточной границе полосы отвода профилированной автодороги, затем идет на юго-восток ломаной линией 6,9 км по сельскохозяйственным угодьям, пересекая овраги, полосы отвода профилированных автодорог и автодороги Нижнекамск — Прости, ручьи, массивы древесно-кустарниковой растительности и леса, 600 м по юго-западной границе обособленного участка лесного квартала 114 Биклянского участкового лесничества Государственного бюджетного учреждения Республики Татарстан «Нижнекамское лесничество», 50 м по сельскохозяйственным угодьям, 100 м по юго-западной границе и на северо-восток 550 м по юго-восточной границе обособленного участка лесного квартала 114, затем проходит на восток 450 м по лесному кварталу 43 до узловой точки 21.

Приложение 15
к Закону Республики Татарстан
«Об установлении границ территорий и статусе
муниципального образования «Нижнекамский
муниципальный район» и муниципальных
образований в его составе»

Картографическое описание границы территории муниципального образования «Сосновское сельское поселение» Нижнекамского муниципального района

Настоящее картографическое описание является описанием карты-схемы границы территории муниципального образования «Сосновское сельское поселение» (приложение 1 к Закону Республики Татарстан «Об установлении границ территорий и статусе муниципального образования «Нижнекамский муниципальный район» и муниципальных образований в его составе»).

Сосновское сельское поселение граничит с Макаровским сельским поселением, Альметьевским, Заинским и Новошешминским муниципальными районами.

Граница Сосновского сельского поселения по смежеству с Макаровским сельским поселением проходит от узловой точки 38, расположенной в 4,9 км на северо-восток от села Тетвель на стыке границ Сосновского, Макаровского сельских поселений и Заинского муниципального района, на юго-запад 550 м по северо-западной границе лесного квартала 55 Ямашинского участкового лесничества Государственного бюджетного учреждения Республики Татарстан «Заинское лесничество», затем идет на северо-запад 750 м по северо-восточной границе лесной полосы, пересекая полосу отвода автодороги Верхняя Уратьма – Благодатное, 200 м по сельскохозяйственным угодьям, 250 м по лесной полосе, 750 м по сельскохозяйственным угодьям, пересекая реку Тетвельку и прибрежные массивы древесно-кустарниковой растительности, далее проходит на юго-запад 200 м по юго-восточной границе обособленного участка лесного квартала 110, идет 50 м по сельскохозяйственным угодьям, затем проходит на восток 400 м по южной границе обособленного участка лесного квартала 110, по сельскохозяйственным угодьям 550 м, идет 100 м по северной границе обособленного участка лесного квартала 111, по сельскохозяйственным угодьям 850 м, пересекая массив древесно-кустарниковой растительности, 50 м по северной границе обособленного участка лесного квартала 111, по сельскохозяйственным угодьям 50 м, проходит 150 м по северной границе обособленного участка лесного квартала 111, по

сельскохозяйственным угодьям 250 м, далее идет на юго-запад 1,4 км по северо-западной границе лесного квартала 27, по сельскохозяйственным угодьям 400 м до ручья, пересекая массив прибрежной древесно-кустарниковой растительности, проходит вниз по течению ручья 150 м до впадения в реку Старую, затем идет вниз по течению данной реки 450 м, далее проходит по сельскохозяйственным угодьям 350 м на северо-запад, 400 м на юго-запад, затем идет на юг 150 м по восточной границе обособленного участка лесного квартала 110, по сельскохозяйственным угодьям 100 м и 100 м по восточной границе обособленного участка лесного квартала 110, далее проходит на юго-запад ломаной линией 950 м по сельскохозяйственным угодьям, 200 м по восточной и юго-восточной границам обособленного участка лесного квартала 110, затем идет по сельскохозяйственным угодьям на юго-запад ломаной линией 1,6 км, на северо-запад 900 м до узловой точки 40, расположенной в 3,1 км на юго-запад от поселка Володарский на стыке границ Сосновского, Макаровского сельских поселений и Новошешминского муниципального района.

Граница Сосновского сельского поселения по смежеству с Заинским муниципальным районом проходит от узловой точки 38 по границе Нижнекамского муниципального района до узловой точки 39(84), расположенной в 5,4 км на юго-запад от села Верхняя Уратьма на стыке границ Сосновского сельского поселения, Заинского и Альметьевского муниципальных районов.

Граница Сосновского сельского поселения по смежеству с Альметьевским муниципальным районом проходит от узловой точки 39(84) по границе Нижнекамского муниципального района до узловой точки 41(83), расположенной в 2,7 км на юго-запад от деревни Благодатная на стыке границ Сосновского сельского поселения, Альметьевского и Новошешминского муниципальных районов.

Граница Сосновского сельского поселения по смежеству с Новошешминским муниципальным районом проходит от узловой точки 41(83) по границе Нижнекамского муниципального района до узловой точки 40.

Приложение 16
к Закону Республики Татарстан
«Об установлении границ территорий и статусе
муниципального образования «Нижнекамский
муниципальный район» и муниципальных
образований в его составе»

Картографическое описание границы территории муниципального образования «Старошешминское сельское поселение» Нижнекамского муниципального района

Настоящее картографическое описание является описанием карты-схемы границы территории муниципального образования «Старошешминское сельское поселение» (приложение 1 к Закону Республики Татарстан «Об установлении границ территорий и статусе муниципального образования «Нижнекамский муниципальный район» и муниципальных образований в его составе»).

Старошешминское сельское поселение граничит с муниципальным образованием «поселок городского типа Камские Поляны», Елантовским, Кармалинским, Шереметьевским сельскими поселениями, Мамадышским и Чистопольским муниципальными районами.

Граница Старошешминского сельского поселения по смежеству с Чистопольским муниципальным районом проходит от узловой точки 8, расположенной в акватории реки Шешмы в 2,3 км на северо-восток от поселка Свердловец на стыке границ Старошешминского, Кармалинского сельских поселений и Чистопольского муниципального района, по границе Нижнекамского муниципального района до узловой точки 1(60), расположенной в акватории Куйбышевского водохранилища в 6,3 км на северо-запад от села Ачи на стыке границ Старошешминского сельского поселения, Чистопольского и Мамадышского муниципальных районов.

Граница Старошешминского сельского поселения по смежеству с Мамадышским муниципальным районом проходит от узловой точки 1(60) по границе Нижнекамского муниципального района до узловой точки 2, расположенной в 5,8 км на север от села Ачи на стыке границ Старошешминского сельского поселения, муниципального образования «поселок городского типа Камские Поляны» и Мамадышского муниципального района.

Граница Старошешминского сельского поселения по смежеству с муниципальным образованием «поселок городского типа Камские Поляны» проходит от узловой точки 7, расположенной в 4,8 км на восток от села Ачи на стыке границ Старошешмин-

ского сельского поселения, муниципального образования «поселок городского типа Камские Поляны» и Шереметьевского сельского поселения, на юго-запад 500 м по северо-западной границе лесного квартала 6 Кушниковского участкового лесничества Государственного бюджетного учреждения Республики Татарстан «Заинское лесничество», затем идет на юго-восток 100 м по юго-западной границе массива леса, далее проходит по сельскохозяйственным угодьям на юго-запад 250 м, пересекая полосу отвода профилированной автодороги, на юго-восток 150 м, затем идет на юго-запад 350 м по северо-западной границе массива леса, далее проходит вниз по течению ручья Старая Оша 2,3 км, затем идет на юго-восток 450 м по западной границе лесных кварталов 8, 13, далее проходит на юго-запад 100 м по северо-восточной и юго-восточной границам кладбища, 2,0 км по западной и северо-западной границам лесных кварталов 13, 18, 24, затем идет на северо-запад ломаной линией 1,2 км по южной и юго-западной границам коллективных садов, далее проходит на северо-восток 4,9 км по профилированной автодороге, 1,8 км по северо-западной границе полосы отвода профилированной автодороги, затем идет на северо-запад 1,4 км по профилированной автодороге, пересекая полосу отвода недействующей железной дороги, далее проходит на юго-запад 500 м по юго-восточной границе полосы отвода профилированной автодороги, затем идет на восток 30 м по северной границе полосы отвода автодороги Чистополь — Нижнекамск, пересекает ее и проходит на запад 700 м по южной границе полосы отвода данной автодороги, далее идет на юго-восток 350 м по северо-восточной границе полосы отвода профилированной автодороги, ломаной линией 200 м по северо-восточной границе и на юго-запад 500 м по юго-восточной границе кладбища, затем проходит на северо-запад ломаной линией 950 м по восточной и северо-восточной границам лесного квартала 3, пересекая полосу отвода автодороги Чистополь — Нижнекамск, далее идет на восток 700 м по северной границе полосы отвода данной автодороги, затем проходит на северо-восток 500 м по северо-западной границе полосы отвода профилированной автодороги, далее идет на северо-запад 5,1 км по профилированной автодороге, затем проходит на юго-запад 550 м по юго-восточной границе, на северо-запад ломаной линией 1,3 км по юго-западной границе, на север ломаной линией 2,9 км по западной границе промышленного объекта, пересекая канавы и дамбу, 150 м по дамбе до узловой точки 2.

Граница Старошешминского сельского поселения по смежеству с Шереметьевским сельским поселением проходит от узловой точки 7 на юго-восток 1,3 км по северо-восточной границе

лесных кварталов 6, 11 Кушниковского участкового лесничества Государственного бюджетного учреждения Республики Татарстан «Заинское лесничество», 300 м по сельскохозяйственным угодьям, пересекая полосу отвода недействующей железной дороги, 1,4 км по северо-восточной границе лесных кварталов 11, 12, пересекая пересыхающий ручей, далее идет на юг 4,0 км по восточной и юго-восточной границам лесных кварталов 12, 17, 23, 29, 34, пересекая полосу отвода недействующей железной дороги, 100 м по сельскохозяйственным угодьям, 50 м по восточной границе лесного квартала 34, проходит 200 м по сельскохозяйственным угодьям, 100 м по восточной границе лесного квартала 34, по сельскохозяйственным угодьям 150 м и 850 м по западной границе лесного квартала 39 до узловой точки 13, расположенной в 3,4 км на северо-запад от поселка Первомайский на стыке границ Старошешминского, Шереметьевского и Елантовского сельских поселений.

Граница Старошешминского сельского поселения по смежеству с Елантовским сельским поселением проходит от узловой точки 9, расположенной в 2,8 км на юго-запад от села Старошешминск на стыке границ Старошешминского, Елантовского и Кармалинского сельских поселений, на северо-восток 100 м по северо-западной границе лесного квартала 67 Кушниковского участкового лесничества Государственного бюджетного учреждения Республики Татарстан «Заинское лесничество», затем идет по сельскохозяйственным угодьям на северо-восток 100 м, на юго-восток 50 м, далее проходит на северо-восток ломаной линией 750 м по северо-восточной, северо-западной границам лесных кварталов 67, 68, затем идет на юг ломаной линией 2,5 км по восточной границе лесных кварталов 68, 70, 71, далее проходит на юго-восток 500 м по юго-западной границе лесной полосы, 300 м по сельскохозяйственным угодьям, затем идет на северо-восток 50 м по массиву древесно-кустарниковой растительности, 250 м по юго-восточной границе данного массива древесно-кустарниковой растительности, 50 м по сельскохозяйственным угодьям, 50 м по северо-западной границе обособленного участка лесного квартала 99, проходит 150 м по сельскохозяйственным угодьям, 100 м по северо-западной границе обособленного участка лесного квартала 99 и 200 м по сельскохозяйственным угодьям, далее идет на юго-восток ломаной линией 100 м по северо-западной и северо-восточной границам обособленного участка лесного квартала 99, ломаной линией 1,6 км по сельскохозяйственным угодьям, пересекая пересыхающий ручей и массив древесно-кустарниковой растительности, 450 м по северо-восточной и восточной границам обособленного участка лесного квартала 99, затем про-

ходит на северо-восток 1,7 км по северо-западной границе лесного квартала 61, далее идет на восток 1,3 км по северной границе лесных кварталов 61, 62, затем проходит на юг 800 м по восточной границе лесного квартала 62, далее идет на восток 1,1 км по сельскохозяйственным угодьям, затем проходит на северо-восток ломаной линией 700 м по южной и восточной границам лесного квартала 60, по сельскохозяйственным угодьям 2,9 км, пересекая полосу отвода профилированной автодороги, обрыв и массив древесно-кустарниковой растительности, до реки Оша, идет 500 м вниз по течению данной реки, далее проходит на юго-восток 300 м по юго-западной границе и на северо-восток ломаной линией 1,2 км по юго-восточной границе лесного квартала 43, пересекая пересыхающий ручей, 150 м по сельскохозяйственным угодьям, затем идет на северо-запад 300 м по восточной границе лесного квартала 43, пересекая пересыхающий ручей, далее проходит на северо-восток 100 м по сельскохозяйственным угодьям, затем идет на север ломаной линией 350 м по восточной границе лесного квартала 43 до узловой точки 13.

Граница Старошешминского сельского поселения по смежеству с Кармалинским сельским поселением проходит от узловой точки 8 вверх по течению реки Шешмы 3,6 км, далее идет на юго-восток 600 м по сельскохозяйственным угодьям, 750 м по болоту, 700 м по сельскохозяйственным угодьям, пересекая болото, до узловой точки 9.

Чересполосный участок Старошешминского сельского поселения граничит с муниципальным образованием «поселок городского типа Камские Поляны», Шереметьевским сельским поселением и Мамадышским муниципальным районом.

Граница чересполосного участка Старошешминского сельского поселения по смежеству с Мамадышским муниципальным районом проходит от узловой точки 3 с координатами X = 440771,33, Y = 2254587,95, расположенной в акватории Куйбышевского водохранилища в 6,1 км на северо-восток от села Ачи на стыке границ чересполосного участка Старошешминского сельского поселения, муниципального образования «поселок городского типа Камские Поляны» и Мамадышского муниципального района, по границе Нижнекамского муниципального района до узловой точки 5 с координатами X = 440122,62, Y = 2257374,67, расположенной в акватории Куйбышевского водохранилища в 6,9 км на северо-восток от села Ачи на стыке границ чересполосного участка Старошешминского, Шереметьевского сельских поселений и Мамадышского муниципального района.

Граница чересполосного участка Старошешминского сельского поселения по смежеству с Шереметьевским сельским поселением проходит от узловой точки 5 на юго-запад 900 м по акватории Куйбышевского водохранилища, затем идет вверх по течению ручья 3,4 км, далее проходит на юго-запад 200 м по северо-западной границе обособленного участка лесного квартала 98 Болгарского участкового лесничества Государственного бюджетного учреждения Республики Татарстан «Заинское лесничество», 100 м по сельскохозяйственным угодьям, пересекая полосы отвода недействующей железной дороги и профилированной автодороги, до узловой точки 6, расположенной в 4,3 км на северо-восток от села Ачи на стыке границ чересполосного участка Старошешминского, Шереметьевского сельских поселений и муниципального образования «поселок городского типа Камские Поляны».

Граница чересполосного участка Старошешминского сельского поселения по смежеству с муниципальным образованием «поселок городского типа Камские Поляны» проходит от узловой точки 3 на юго-запад 100 м по дамбе, 150 м по юго-восточной границе промышленного объекта, 250 м по сельскохозяйственным угодьям, 2,8 км по юго-восточной границе промышленного объекта, пересекая ручей, затем идет на юго-восток 3,8 км по недействующей железной дороге, 300 м по юго-западной границе полосы отвода недействующей железной дороги до узловой точки 6.

Приложение 17
к Закону Республики Татарстан
«Об установлении границ территорий и статусе
муниципального образования «Нижнекамский
муниципальный район» и муниципальных
образований в его составе»

Картографическое описание границы территории муниципального образования «Сухаревское сельское поселение» Нижнекамского муниципального района

Настоящее картографическое описание является описанием карты-схемы границы территории муниципального образования «Сухаревское сельское поселение» (приложение 1 к Закону Республики Татарстан «Об установлении границ территорий и статусе муниципального образования «Нижнекамский муниципальный район» и муниципальных образований в его составе»).

Сухаревское сельское поселение граничит с Каенлинским, Майскогорским, Шереметьевским сельскими поселениями и Мамадышским муниципальным районом.

Граница Сухаревского сельского поселения по смежеству с Мамадышским муниципальным районом проходит от узловой точки 14 с координатами X = 443620,76, Y = 2268296,05, расположенной в акватории Куйбышевского водохранилища в 3,6 км на северо-запад от села Смыловка на стыке границ Сухаревского, Шереметьевского сельских поселений и Мамадышского муниципального района, по границе Нижнекамского муниципального района до узловой точки 15, расположенной на реке Прось в 850 м на северо-запад от села Смыловка на стыке границ Сухаревского, Каенлинского сельских поселений и Мамадышского муниципального района.

Граница Сухаревского сельского поселения по смежеству с Каенлинским сельским поселением проходит от узловой точки 32, расположенной в 450 м на восток от деревни Сименеево на стыке границ Сухаревского, Каенлинского и Майскогорского сельских поселений, на северо-запад 100 м по автодороге Заинск — Сухарево, далее идет по сельскохозяйственным угодьям на северо-запад 1,1 км, на запад 300 м, пересекая дамбу и обрыв, затем проходит вниз по течению реки Иныш 4,2 км до впадения в нее реки Развилы, далее идет вверх по течению данной реки 2,2 км, затем проходит на северо-запад ломаной линией 4,7 км по сельскохозяйственным угодьям, пересекая обрывистый берег реки Развилы, полосу отвода автодороги Чистополь — Нижнекамск и овраг, 300 м по лесной полосе, 50 м по сельскохозяйственным угодьям, 950 м по северо-восточной границе лесной полосы, 500 м по юго-западной границе лесной полосы, 50 м по сельскохозяйственным угодьям, 500 м по юго-западной границе и на запад 500 м по южной границе лесных полос, 500 м по лесной полосе, далее идет на юг 400 м по восточной границе лесной полосы, 200 м по сельскохозяйственным угодьям, 200 м по восточной границе лесной полосы, затем проходит по сельскохозяйственным угодьям на юг 150 м, на запад 400 м и 50 м по южной границе лесной полосы, пересекая полосу отвода профилированной автодороги, далее идет на юго-запад 1,2 км по юго-восточной границе, на северо-запад 250 м по юго-западной границе лесного квартала 9 Болгарского участкового лесничества Государственного бюджетного учреждения Республики Татарстан «Заинское лесничество», 200 м по северной границе коллективных садов, 150 м по сельскохозяйственным угодьям, пересекая овраг, до реки Прось, проходит вверх по ее течению 600 м до узловой точки 15.

Граница Сухаревского сельского поселения по смежеству с Майскогорским сельским поселением проходит от узловой точки 33, расположенной в 200 м на запад от деревни Выгороженный Ключ на стыке границ Сухаревского, Майскогорского и Шере-

метьевского сельских поселений, на северо-восток 650 м по сельскохозяйственным угодьям, 100 м по северо-западной границе массива древесно-кустарниковой растительности, затем идет на юго-восток 250 м по массиву древесно-кустарниковой растительности, далее проходит на северо-восток 250 м по пруду, идет вниз по течению ручья 100 м, проходит на восток 150 м по пруду, идет вниз по течению ручья 700 м, пересекая полосу отвода автодороги Чистополь – Нижнекамск, проходит на юго-восток 400 м по пруду, идет вниз по течению ручья 1,6 км, затем проходит на юго-восток 750 м по автодороге «Заинск – Сухарево» – Болгар, далее идет по сельскохозяйственным угодьям на юго-восток 600 м, на северо-восток 100 м, затем проходит вниз по течению пересыхающего ручья 2,1 км, пересекая полосу отвода автодороги «Заинск – Сухарево» – Болгар, далее идет вниз по течению ручья 2,4 км до его слияния с другим ручьем, проходит на юго-восток 1,5 км вверх по течению ручья, затем идет на северо-восток 750 м по сельскохозяйственным угодьям, пересекая массивы древесно-кустарниковой растительности, до узловой точки 32.

Граница Сухаревского сельского поселения по смежеству с Шереметьевским сельским поселением проходит от узловой точки 33 на северо-запад 350 м по сельскохозяйственным угодьям, затем идет на север ломаной линией 50 м по северо-восточной границе лесного квартала 30 Болгарского участкового лесничества Государственного бюджетного учреждения Республики Татарстан «Заинское лесничество», далее проходит на северо-восток 50 м по сельскохозяйственным угодьям, затем идет на северо-запад ломаной линией 600 м по северо-восточной границе лесного квартала 30, по сельскохозяйственным угодьям 100 м, проходит 400 м по северо-восточной границе лесного квартала 30, по сельскохозяйственным угодьям 50 м, идет 250 м по северо-восточной границе лесного квартала 30, по сельскохозяйственным угодьям 150 м, далее проходит на север 3,4 км по восточной границе лесных кварталов 25, 24, 21, затем идет на запад 2,3 км по северной границе лесных кварталов 21, 20, далее проходит на север 300 м по восточной границе лесного квартала 19, затем идет на северо-восток 500 м по северо-западной границе лесного квартала 18, далее проходит на северо-запад ломаной линией 1,0 км по болоту, 200 м по южной границе обособленного участка лесного квартала 97, по юго-западной границе массива древесно-кустарниковой растительности 300 м и 50 м по болоту, пересекая ручей, затем идет на запад 350 м по массиву древесно-кустарниковой растительности, пересекая реку Уратьму, далее проходит вниз по течению реки Уратьмы 650 м, затем идет вверх по течению реки Прось 150 м, проходит на северо-запад 400 м

по северо-восточной границе полосы древесно-кустарниковой растительности, 200 м по болоту, далее идет на северо-восток 850 м по озеру, 200 м по юго-восточной границе острова, 100 м по озеру, затем проходит на запад 1,4 км по северной границе озера, 550 м по сельскохозяйственным угодьям, пересекая болото и старицу Гнилуха, 50 м по старице Гнилуха, далее идет вверх по течению ручья 900 м, затем проходит на юг 50 м по восточной границе, на северо-восток 450 м по северо-западной границе озера, 100 м по массиву древесно-кустарниковой растительности, 450 м по сельскохозяйственным угодьям, 100 м по северо-западной границе обособленного участка лесного квартала 96 и 50 м по массиву древесно-кустарниковой растительности, далее идет на северо-запад 150 м по акватории Куйбышевского водохранилища до узловой точки 14.

Приложение 18
к Закону Республики Татарстан
«Об установлении границ территорий и статусе
муниципального образования «Нижнекамский
муниципальный район» и муниципальных
образований в его составе»

Картографическое описание границы территории муниципального образования «Шереметьевское сельское поселение» Нижнекамского муниципального района

Настоящее картографическое описание является описанием карты-схемы границы территории муниципального образования «Шереметьевское сельское поселение» (приложение 1 к Закону Республики Татарстан «Об установлении границ территорий и статусе муниципального образования «Нижнекамский муниципальный район» и муниципальных образований в его составе»).

Шереметьевское сельское поселение граничит с муниципальным образованием «поселок городского типа Камские Поляны», Елантовским, Майскогорским, Макаровским, Нижнеуратьминским, Старошешминским, Сухаревским сельскими поселениями, Мамадышским и Новошешминским муниципальными районами.

Граница Шереметьевского сельского поселения по смежеству с Мамадышским муниципальным районом проходит от узловой точки 5 с координатами X = 440122,62, Y = 2257374,67, расположенной в акватории Куйбышевского водохранилища в 6,9 км на северо-восток от села Ачи на стыке границ Шереметьевского сельского поселения, чересполосного участка Старошеш-

минского сельского поселения и Мамадышского муниципального района, по границе Нижнекамского муниципального района до узловой точки 14 с координатами X = 443620,76, Y = 2268296,05, расположенной в акватории Куйбышевского водохранилища в 3,6 км на северо-запад от села Смыловка на стыке границ Шереметьевского, Сухаревского сельских поселений и Мамадышского муниципального района.

Граница Шереметьевского сельского поселения по смежеству с Сухаревским сельским поселением проходит от узловой точки 33, расположенной в 200 м на запад от деревни Выгороженный Ключ на стыке границ Шереметьевского, Сухаревского и Майскогорского сельских поселений, на северо-запад 350 м по сельскохозяйственным угодьям, затем идет на север ломаной линией 50 м по северо-восточной границе лесного квартала 30 Болгарского участкового лесничества Государственного бюджетного учреждения Республики Татарстан «Заинское лесничество», далее проходит на северо-восток 50 м по сельскохозяйственным угодьям, затем идет на северо-запад ломаной линией 600 м по северо-восточной границе лесного квартала 30, по сельскохозяйственным угодьям 100 м, проходит 400 м по северо-восточной границе лесного квартала 30, по сельскохозяйственным угодьям 50 м, идет 250 м по северо-восточной границе лесного квартала 30, по сельскохозяйственным угодьям 150 м, далее проходит на север 3,4 км по восточной границе лесных кварталов 25, 24, 21, затем идет на запад 2,3 км по северной границе лесных кварталов 21, 20, далее проходит на север 300 м по восточной границе лесного квартала 19, затем идет на северо-восток 500 м по северо-западной границе лесного квартала 18, далее проходит на северо-запад ломаной линией 1,0 км по болоту, 200 м по южной границе обособленного участка лесного квартала 97, по юго-западной границе массива древесно-кустарниковой растительности 300 м и 50 м по болоту, пересекая ручей, затем идет на запад 350 м по массиву древесно-кустарниковой растительности, пересекая реку Уратьму, далее проходит вниз по течению реки Уратьмы 650 м, затем идет вверх по течению реки Прось 150 м, проходит на северо-запад 400 м по северо-восточной границе полосы древесно-кустарниковой растительности, 200 м по болоту, далее идет на северо-восток 850 м по озеру, 200 м по юго-восточной границе острова, 100 м по озеру, затем проходит на запад 1,4 км по северной границе озера, 550 м по сельскохозяйственным угодьям, пересекая болото и старицу Гнилуха, 50 м по старице Гнилуха, далее идет вверх по течению ручья 900 м, затем проходит на юг 50 м по восточной границе, на северо-восток 450 м по северо-западной границе озера, 100 м по массиву древес-

но-кустарниковой растительности, 450 м по сельскохозяйственным угодьям, 100 м по северо-западной границе обособленного участка лесного квартала 96 и 50 м по массиву древесно-кустарниковой растительности, далее идет на северо-запад 150 м по акватории Куйбышевского водохранилища до узловой точки 14.

Граница Шереметьевского сельского поселения по смежеству с Майскогорским сельским поселением проходит от узловой точки 34, расположенной на реке Уратьме в 500 м на восток от села Шереметьевка на стыке границ Шереметьевского, Майскогорского и Нижнеуратьминского сельских поселений, на северо-восток 50 м по сельскохозяйственным угодьям, 250 м по лесному кварталу 32 Болгарского участкового лесничества Государственного бюджетного учреждения Республики Татарстан «Заинское лесничество», затем идет на северо-запад ломаной линией 800 м по северо-восточной границе данного лесного квартала, далее проходит на север 100 м по сельскохозяйственным угодьям, затем идет на северо-запад 250 м по северо-восточной границе лесных кварталов 32, 31, пересекая полосу отвода автодороги Подъезд к селу Шереметьевка, 100 м по сельскохозяйственным угодьям, далее проходит на юго-запад 100 м по северо-восточной границе лесного квартала 31, затем идет на северо-запад 200 м по сельскохозяйственным угодьям, 100 м по северо-восточной границе лесного квартала 31, далее проходит на северо-восток 100 м по сельскохозяйственным угодьям, затем идет на северо-запад ломаной линией 1,6 км по северо-восточной границе лесного квартала 31, далее проходит на север 100 м по сельскохозяйственным угодьям, пересекая полосу отвода автодороги Чистополь — Нижнекамск, затем идет на северо-запад ломаной линией 800 м по северо-восточной границе лесного квартала 31, далее проходит на северо-восток 800 м по юго-восточной границе лесного квартала 29, затем идет на юго-восток 1,6 км по юго-западной границе лесного квартала 30, далее проходит на северо-восток 100 м по сельскохозяйственным угодьям, 500 м по юго-восточной границе лесного квартала 30, по сельскохозяйственным угодьям 200 м, затем идет на северо-восток 500 м по юго-восточной границе, на северо-запад 50 м по северо-восточной границе лесного квартала 30, по юго-западной границе свалки 50 м и 200 м по северо-восточной границе лесного квартала 30, пересекая пруд, до узловой точки 33.

Граница Шереметьевского сельского поселения по смежеству с Нижнеуратьминским сельским поселением проходит от узловой точки 35, расположенной в 3,1 км на северо-восток от села Оша на стыке границ Шереметьевского, Нижнеуратьминского и Макаровского сельских поселений, на северо-запад 100 м

по сельскохозяйственным угодьям, 1,4 км по юго-западной границе лесной полосы, 50 м по сельскохозяйственным угодьям, 350 м по юго-западной границе лесной полосы, 1,7 км по сельскохозяйственным угодьям, затем идет на северо-восток 700 м по автодороге Шереметьевка – Кармалы, далее проходит по сельскохозяйственным угодьям на юго-восток 650 м, на северо-восток 50 м, затем идет вниз по течению ручья 4,3 км, далее проходит на северо-восток 950 м по сельскохозяйственным угодьям, пересекая обрывистый берег ручья, затем идет на юго-восток 600 м по автодороге Заинск – Верхняя Уратьма – Шереметьевка, далее проходит на северо-восток 200 м по северо-западной границе лесной полосы, 100 м по северо-западной границе производственной площади, затем идет на северо-запад 250 м по сельскохозяйственным угодьям, далее проходит на север 150 м по восточной границе коллективных садов, затем идет на северо-восток 200 м по восточной границе оврага до реки Уратьмы, проходит вниз по течению данной реки 600 м, далее идет на северо-восток 10 м по массиву древесно-кустарниковой растительности, затем проходит на юго-восток 650 м по сельскохозяйственным угодьям до узловой точки 34.

Граница Шереметьевского сельского поселения по смежеству с Макаровским сельским поселением проходит от узловой точки 36, расположенной в 4,3 км на юг от села Оша на стыке границ Шереметьевского, Макаровского сельских поселений и Новошешминского муниципального района, на север 3,1 км по западной границе лесных кварталов 52, 39, 26 Урганчинского участкового лесничества Государственного бюджетного учреждения Республики Татарстан «Заинское лесничество», далее идет на восток 550 м по северной границе лесного квартала 26, затем проходит на северо-восток 800 м по северо-западной границе лесного квартала 87 Болгарского участкового лесничества Государственного бюджетного учреждения Республики Татарстан «Заинское лесничество», 50 м по сельскохозяйственным угодьям, 50 м по северо-западной границе лесного квартала 86, пересекая реку Оша, 100 м по сельскохозяйственным угодьям, 250 м по северо-западной границе лесного квартала 86, идет 150 м по юго-восточной границе обособленного участка лесного квартала 104, проходит 2,6 км по северо-западной границе лесных кварталов 86, 85, 80, пересекая полосы отвода недействующей железной дороги и профилированной автодороги, до узловой точки 35.

Граница Шереметьевского сельского поселения по смежеству с Новошешминским муниципальным районом проходит от узловой точки 36 по границе Нижнекамского муниципального района до узловой точки 12, расположенной в 5,3 км на юго-

запад от поселка Самоновка на стыке границ Шереметьевского, Елантовского сельских поселений и Новошешминского муниципального района.

Граница Шереметьевского сельского поселения по смежеству с Елантовским сельским поселением проходит от узловой точки 13, расположенной в 3,4 км на северо-запад от поселка Первомайский на стыке границ Шереметьевского, Елантовского и Старошешминского сельских поселений, на юго-восток ломаной линией 500 м по южной и западной границам лесных кварталов 39, 44 Кушниковского участкового лесничества Государственного бюджетного учреждения Республики Татарстан «Заинское лесничество», ломаной линией 300 м по сельскохозяйственным угодьям, 300 м по юго-западной границе лесного квартала 44, идет 150 м по сельскохозяйственным угодьям, 250 м по юго-западной границе лесного квартала 44, по сельскохозяйственным угодьям 200 м, ломаной линией 2,6 км по юго-западной границе лесных кварталов 44, 49 до реки Оша, проходит 2,2 км вниз по течению данной реки, далее идет 2,2 км вверх по течению ручья, затем проходит на юго-запад 100 м по массиву леса, пересекая полосу отвода автодороги Шереметьевка – Кармалы, далее идет на восток 300 м по северной границе лесного квартала 7 Урганчинского участкового лесничества Государственного бюджетного учреждения Республики Татарстан «Заинское лесничество», затем проходит на юг 4,2 км по восточной границе лесных кварталов 7, 17, 30, 43, 56 до узловой точки 12.

Граница Шереметьевского сельского поселения по смежеству со Старошешминским сельским поселением проходит от узловой точки 7, расположенной в 4,8 км на восток от села Ачи на стыке границ Шереметьевского, Старошешминского сельских поселений и муниципального образования «поселок городского типа Камские Поляны», на юго-восток 1,3 км по северо-восточной границе лесных кварталов 6, 11 Кушниковского участкового лесничества Государственного бюджетного учреждения Республики Татарстан «Заинское лесничество», 300 м по сельскохозяйственным угодьям, пересекая полосу отвода недействующей железной дороги, 1,4 км по северо-восточной границе лесных кварталов 11, 12, пересекая пересыхающий ручей, далее идет на юг 4,0 км по восточной и юго-восточной границам лесных кварталов 12, 17, 23, 29, 34, пересекая полосу отвода недействующей железной дороги, 100 м по сельскохозяйственным угодьям, 50 м по восточной границе лесного квартала 34, проходит 200 м по сельскохозяйственным угодьям, 100 м по восточной границе лесного квартала 34, по сельскохозяйственным угодьям 150 м и 850 м по западной границе лесного квартала 39 до узловой точки 13.

Граница Шереметьевского сельского поселения по смежеству с муниципальным образованием «поселок городского типа Камские Поляны» проходит от узловой точки 6, расположенной в 4,3 км на северо-восток от села Ачи на стыке границ Шереметьевского сельского поселения, муниципального образования «поселок городского типа Камские Поляны» и чересполосного участка Старошешминского сельского поселения, на юго-восток 300 м по юго-западной границе полосы отвода недействующей железной дороги, ломаной линией 1,2 км по сельскохозяйственным угодьям, пересекая полосы отвода недействующей железной дороги и профилированной автодороги, 450 м по юго-западной границе полосы отвода данной профилированной автодороги, затем идет на северо-восток 300 м по канаве, 250 м по днищу оврага, пересекая дамбу, 250 м по северо-западной границе оврага, далее проходит ломаной линией по сельскохозяйственным угодьям, неоднократно пересекая овраг, 1,0 км на северо-восток, 400 м на юго-восток, 400 м на северо-восток, 200 м на северо-запад, 250 м по юго-западной границе и на юго-восток 100 м по северо-восточной границе оврага, затем идет на юго-восток 150 м по северной границе оврага, 200 м по сельскохозяйственным угодьям, пересекая овраг, далее проходит на северо-восток ломаной линией 600 м по сельскохозяйственным угодьям, 250 м по северной границе оврага, затем идет по сельскохозяйственным угодьям на юго-восток ломаной линией 700 м, на северо-восток 1,8 км, неоднократно пересекая овраг, 100 м по юго-восточной границе обособленного участка лесного квартала 98 Болгарского участкового лесничества Государственного бюджетного учреждения Республики Татарстан «Заинское лесничество», 100 м по сельскохозяйственным угодьям, пересекая ручей, далее проходит на северо-запад 1,1 км по юго-западной границе полосы отвода профилированной автодороги, затем идет на запад 150 м по северной границе массива древесно-кустарниковой растительности, 150 м по болоту, 100 м по северо-восточной границе массива древесно-кустарниковой растительности и на север 100 м, далее проходит на северо-запад ломаной линией 400 м по массиву древесно-кустарниковой растительности, затем идет на восток 1,8 км по левому берегу Куйбышевского водохранилища, далее проходит по сельскохозяйственным угодьям на юг 150 м, на запад 350 м, затем идет на запад 650 м по северной границе болота, далее проходит на юго-восток 1,1 км по северо-восточной границе полосы отвода профилированной автодороги, ломаной линией 1,5 км по сельскохозяйственным угодьям, пересекая ручей Вязовка и массивы древесно-кустарниковой растительности, затем идет на юго-запад 1,0 км по сельскохозяйственным

угодьям, пересекая овраг, далее проходит на юго-восток 550 м по профилированной автодороге, затем идет на запад 150 м по сельскохозяйственным угодьям, далее проходит на юг ломаной линией 400 м по восточной границе обособленного участка лесного квартала 98, ломаной линией 150 м по сельскохозяйственным угодьям, затем идет на запад ломаной линией 300 м по юго-восточной границе обособленного участка лесного квартала 98, далее проходит на юго-восток ломаной линией 350 м по сельскохозяйственным угодьям, 200 м по северной и восточной границам массива древесно-кустарниковой растительности, затем идет на юго-запад ломаной линией 750 м по сельскохозяйственным угодьям, пересекая полосу отвода профилированной автодороги, далее проходит на юго-восток 100 м по северо-восточной границе обособленного участка лесного квартала 94 Кушниковского участкового лесничества Государственного бюджетного учреждения Республики Татарстан «Заинское лесничество», ломаной линией 400 м по сельскохозяйственным угодьям, затем идет на юго-запад 50 м по юго-восточной границе оврага, ломаной линией 350 м по сельскохозяйственным угодьям, далее проходит на северо-восток 1,1 км по северо-западной границе и на юг ломаной линией 800 м по восточной границе коллективных садов, затем идет на юго-запад 100 м по обособленному участку лесного квартала 94, по восточной границе коллективных садов 550 м и 200 м по восточной границе обособленного участка лесного квартала 94, далее проходит на юго-восток ломаной линией 350 м по северо-восточной границе коллективных садов, 100 м по восточной границе массива леса, затем идет на запад 200 м по северной границе, на юго-запад ломаной линией по северо-западной границе лесного квартала 76, далее проходит на северо-запад 200 м по профилированной автодороге, 150 м по сельскохозяйственным угодьям, пересекая ручей Вязовка, 3,6 км по данной автодороге, пересекая ручьи, затем идет на юго-запад 1,1 км по юго-восточной границе полосы отвода профилированной автодороги до узловой точки 7.

Граница Шереметьевского сельского поселения по смежеству с чересполосным участком Старошешминского сельского поселения проходит от узловой точки 5 на юго-запад 900 м по акватории Куйбышевского водохранилища, затем идет вверх по течению ручья 3,4 км, далее проходит на юго-запад 200 м по северо-западной границе обособленного участка лесного квартала 98 Болгарского участкового лесничества Государственного бюджетного учреждения Республики Татарстан «Заинское лесничество», 100 м по сельскохозяйственным угодьям, пересекая полосы отвода недействующей железной дороги и профилированной автодороги, до узловой точки 6.

Приложение 19
к Закону Республики Татарстан
«Об установлении границ территорий и статусе
муниципального образования «Нижнекамский
муниципальный район» и муниципальных
образований в его составе»

Картографическое описание границы территории муниципального образования «Шингальчинское сельское поселение» Нижнекамского муниципального района

Настоящее картографическое описание является описанием карты-схемы границы территории муниципального образования «Шингальчинское сельское поселение» (приложение 1 к Закону Республики Татарстан «Об установлении границ территорий и статусе муниципального образования «Нижнекамский муниципальный район» и муниципальных образований в его составе»).

Шингальчинское сельское поселение граничит с муниципальным образованием «город Нижнекамск», Афанасовским, Каенлинским, Краснокадкинским сельскими поселениями, Заинским и Тукаевским муниципальными районами.

Граница Шингальчинского сельского поселения по смежеству с Афанасовским сельским поселением проходит от узловой точки 24, расположенной в 1,6 км на северо-запад от села Сарсаз-Бли на стыке границ Шингальчинского, Афанасовского сельских поселений и муниципального образования «город Нижнекамск», на запад 400 м по сельскохозяйственным угодьям, 1,2 км по северной границе коллективных садов, 150 м по коллективным садам, 50 м по северной границе обособленного участка лесного квартала 118 Биклянского участкового лесничества Государственного бюджетного учреждения Республики Татарстан «Нижнекамское лесничество», 150 м по сельскохозяйственным угодьям, пересекая массив древесно-кустарниковой растительности, до узловой точки 27, расположенной на реке Зай в 2,1 км на восток от села Борок на стыке границ Шингальчинского, Афанасовского и Каенлинского сельских поселений.

Граница Шингальчинского сельского поселения по смежеству с муниципальным образованием «город Нижнекамск» проходит от узловой точки 25, расположенной в 3,8 км на северо-восток от поселка Ключ Труда на стыке границ Шингальчинского сельского поселения, муниципального образования «город Нижнекамск» и Тукаевского муниципального района, на запад 2,5 км по южной границе лесных кварталов 110, 109, 108 Биклянского участкового лесничества Государственного бюджетного учре-

ждения Республики Татарстан «Нижнекамское лесничество», затем идет на северо-запад ломаной линией 450 м по лесному кварталу 108, далее проходит на северо-запад ломаной линией 1,9 км по западной границе лесных кварталов 108, 103, пересекая пересыхающий ручей, затем идет на север 350 м по сельскохозяйственным угодьям, 250 м по западной границе лесного квартала 103, пересекая ручей, 200 м по сельскохозяйственным угодьям, ломаной линией 650 м по западной границе лесного квартала 94, далее проходит на юго-запад 1,4 км по сельскохозяйственным угодьям, 350 м по юго-восточной границе обособленного участка лесного квартала 115, по сельскохозяйственным угодьям 900 м, пересекая овраг, затем идет на северо-запад 500 м по сельскохозяйственным угодьям, пересекая реку Аланку и ее левый обрывистый берег, 200 м по юго-западной границе коллективных садов, 650 м по сельскохозяйственным угодьям, далее проходит на юго-запад ломаной линией 1,5 км по юго-восточной границе лесных кварталов 39, 38, пересекая полосу отвода профилированной автодороги, затем идет на северо-запад 400 м по северо-восточной границе полосы отвода автодороги Нижнекамск – детский оздоровительный лагерь труда и отдыха, 500 м по данной автодороге, далее проходит на юго-запад 950 м по северо-западной границе полосы отвода профилированной автодороги, ломаной линией 3,2 км по сельскохозяйственным угодьям, пересекая полосу отвода профилированной автодороги, затем идет на восток 400 м по северной границе, на юг 450 м по восточной границе городской свалки, далее проходит по сельскохозяйственным угодьям на восток 450 м, на юго-восток 300 м, пересекая пересыхающий ручей и обрывистый правый берег, на запад ломаной линией 500 м, по профилированной автодороге 400 м, идет 200 м по южной границе и на север 750 м по западной границе городской свалки до узловой точки 24.

Граница Шингальчинского сельского поселения по смежеству с Тукаевским муниципальным районом проходит от узловой точки 25 по границе Нижнекамского муниципального района до узловой точки 26(87), расположенной в 5,0 км на юго-восток от деревни Кашаево на стыке границ Шингальчинского сельского поселения, Тукаевского и Заинского муниципальных районов.

Граница Шингальчинского сельского поселения по смежеству с Заинским муниципальным районом проходит от узловой точки 26(87) по границе Нижнекамского муниципального района до узловой точки 29, расположенной в 3,0 км на северо-восток от села Нижние Челны на стыке границ Шингальчинского, Краснокадкинского сельских поселений и Заинского муниципального района.

Граница Шингальчинского сельского поселения по смежеству с Краснокадкинским сельским поселением проходит от узловой точки 28, расположенной в 3,1 км на восток от деревни Уська на стыке границ Шингальчинского, Краснокадкинского и Каенлинского сельских поселений, на юго-восток 2,8 км по сельскохозяйственным угодьям, 2,5 км по юго-западной, южной границам лесных кварталов 60, 61 Кзыл-Юлского участкового лесничества Государственного бюджетного учреждения Республики Татарстан «Нижнекамское лесничество», пересекая ручьи, затем идет на юг 300 м по западной границе лесного квартала 62, пересекая пересыхающий ручей, 350 м по сельскохозяйственным угодьям, 100 м по западной границе лесного квартала 62, по сельскохозяйственным угодьям 350 м, проходит 200 м по западной границе лесного квартала 62 и 150 м по сельскохозяйственным угодьям до ручья, идет вверх по его течению 950 м до узловой точки 29.

Граница Шингальчинского сельского поселения по смежеству с Каенлинским сельским поселением проходит от узловой точки 27 вверх по течению реки Зай 14,6 км, затем идет на юго-восток 50 м по сельскохозяйственным угодьям, 2,2 км по юго-западной границе лесных кварталов 30, 31 Кзыл-Юлского участкового лесничества Государственного бюджетного учреждения Республики Татарстан «Нижнекамское лесничество», 1,8 км по сельскохозяйственным угодьям до узловой точки 28.».