



ПОСТАНОВЛЕНИЕ

ГОСУДАРСТВЕННОГО СОВЕТА РЕСПУБЛИКИ ТАТАРСТАН

О проекте закона Республики Татарстан № 26-5 «О преобразовании поселка Иннополис Верхнеуслонского района, изменении границ территорий отдельных муниципальных образований и преобразовании Введенско-Слободского сельского поселения Верхнеуслонского муниципального района, а также внесении изменений в Закон Республики Татарстан «Об установлении границ территорий и статусе муниципального образования «Верхнеуслонский муниципальный район» и муниципальных образований в его составе»

Государственный Совет Республики Татарстан ПОСТАНОВЛЯЕТ:

Принять в первом чтении проект закона Республики Татарстан № 26-5 «О преобразовании поселка Иннополис Верхнеуслонского района, изменении границ территорий отдельных муниципальных образований и преобразовании Введенско-Слободского сельского поселения Верхнеуслонского муниципального района, а также внесении изменений в Закон Республики Татарстан «Об установлении границ территорий и статусе муниципального образования «Верхнеуслонский муниципальный район» и муниципальных образований в его составе», внесенный Советом Верхнеуслонского муниципального района Республики Татарстан.

Председатель Государственного
Совета Республики Татарстан



Ф.Х. Мухаметшин

г. Казань,
26 ноября 2014 года
№ 190-V ГС

Проект
№ 26-5
вносится
Советом Верхнеуслонского
муниципального района
Республики Татарстан

ЗАКОН РЕСПУБЛИКИ ТАТАРСТАН

О преобразовании поселка Иннополис Верхнеуслонского района, изменении границ территорий отдельных муниципальных образований и преобразовании Введенско-Слободского сельского поселения Верхнеуслонского муниципального района, а также внесении изменений в Закон Республики Татарстан «Об установлении границ территорий и статусе муниципального образования «Верхнеуслонский муниципальный район» и муниципальных образований в его составе»

Статья 1

Преобразовать поселок Иннополис Верхнеуслонского района с согласия населения данного поселка, выраженного на сходе граждан, в город Иннополис.

Статья 2

Изменить согласно приложению к настоящему Закону границы территорий входящих в состав Верхнеуслонского муниципального района муниципальных образований:

- 1) «Введенско-Слободское сельское поселение» и «Набережно-Морквашское сельское поселение»;
- 2) «Нижнеуслонское сельское поселение» и «Октябрьское сельское поселение»;
- 3) «Октябрьское сельское поселение» и «Набережно-Морквашское сельское поселение».

Статья 3

С согласия населения, выраженного путем голосования (на сходе граждан) в соответствии с Федеральным законом от 6 октября 2003 года № 131-ФЗ «Об общих принципах организации местного самоуправления в Российской Федерации» (далее – Федеральный закон «Об общих принципах организации местного самоуправления в Российской Федерации»), преобразовать входящее в состав

Верхнеуслонского муниципального района муниципальное образование «Введенско-Слободское сельское поселение» в границах, установленных с учетом предусмотренных статьей 2 настоящего Закона изменений, путем его разделения и образования на его основе двух муниципальных образований (далее – вновь образованные муниципальные образования):

«город Иннополис» в составе города Иннополис (административный центр) и прилегающей к нему территории;

«Введенско-Слободское сельское поселение» в составе села Введенская Слобода (административный центр) и прилегающих к нему территорий, включая территории деревень Елизаветино, Медведково, Савино, поселков Восточная Звезда, «Детский санаторий», Петропавловская Слобода.

Статья 4

1. Полномочия представительного органа вновь образованного муниципального образования «город Иннополис» осуществляются сходом граждан.

2. Срок полномочий депутатов представительного органа первого созыва и первого главы вновь образованного муниципального образования «Введенско-Слободское сельское поселение» - пять лет.

3. Численность депутатов представительного органа первого созыва вновь образованного муниципального образования «Введенско-Слободское сельское поселение» составляет семь человек.

4. Назначение выборов в органы местного самоуправления вновь образованного муниципального образования «Введенско-Слободское сельское поселение», подготовка и проведение выборов осуществляются в порядке и сроки, установленные законодательством.

Статья 5

Если иное не будет установлено в решении о структуре органов местного самоуправления вновь образованных муниципальных образований, принимаемом на местном референдуме или сходе граждан в порядке, предусмотренном частью 5 статьи 34 Федерального закона «Об общих принципах организации местного самоуправления в Российской Федерации», установить, что:

1) глава вновь образованного муниципального образования «город Иннополис» избирается на сходе граждан и исполняет полномочия главы местной администрации;

2) первый глава вновь образованного муниципального образования «Введенско-Слободское сельское поселение» избирается представительным органом данного муниципального образования из своего состава тайным голосованием.

Депутат представительного органа первого созыва вновь образованного муниципального образования «Введенско-Слободское сельское поселение» считается избранным главой данного муниципального образования, если за его

избрание проголосовало более половины от установленного числа депутатов представительного органа.

До избрания главы вновь образованного муниципального образования «Введенско-Слободское сельское поселение» заседание представительного органа данного муниципального образования открывает и ведет старейший по возрасту депутат представительного органа;

3) избранный глава вновь образованного муниципального образования «Введенско-Слободское сельское поселение» исполняет полномочия председателя представительного органа данного муниципального образования.

Статья 6

Внести в Закон Республики Татарстан от 31 января 2005 года № 19-ЗРТ «Об установлении границ территорий и статусе муниципального образования «Верхнеуслонский муниципальный район» и муниципальных образований в его составе» (Ведомости Государственного Совета Татарстана, 2005, № 1 (II часть); 2008, № 12 (VI часть); 2013, № 7) следующие изменения:

1) дополнить статьей 1¹ следующего содержания:

«**Статья 1¹.** Установить границы территории муниципального образования «город Иннополис», входящего в состав муниципального образования «Верхнеуслонский муниципальный район» и состоящего из города Иннополис и прилегающих к нему территорий, согласно карте-схеме (приложение к настоящему Закону) и картографическому описанию границы (приложение 2¹ к настоящему Закону), наделить его статусом городского поселения.»;

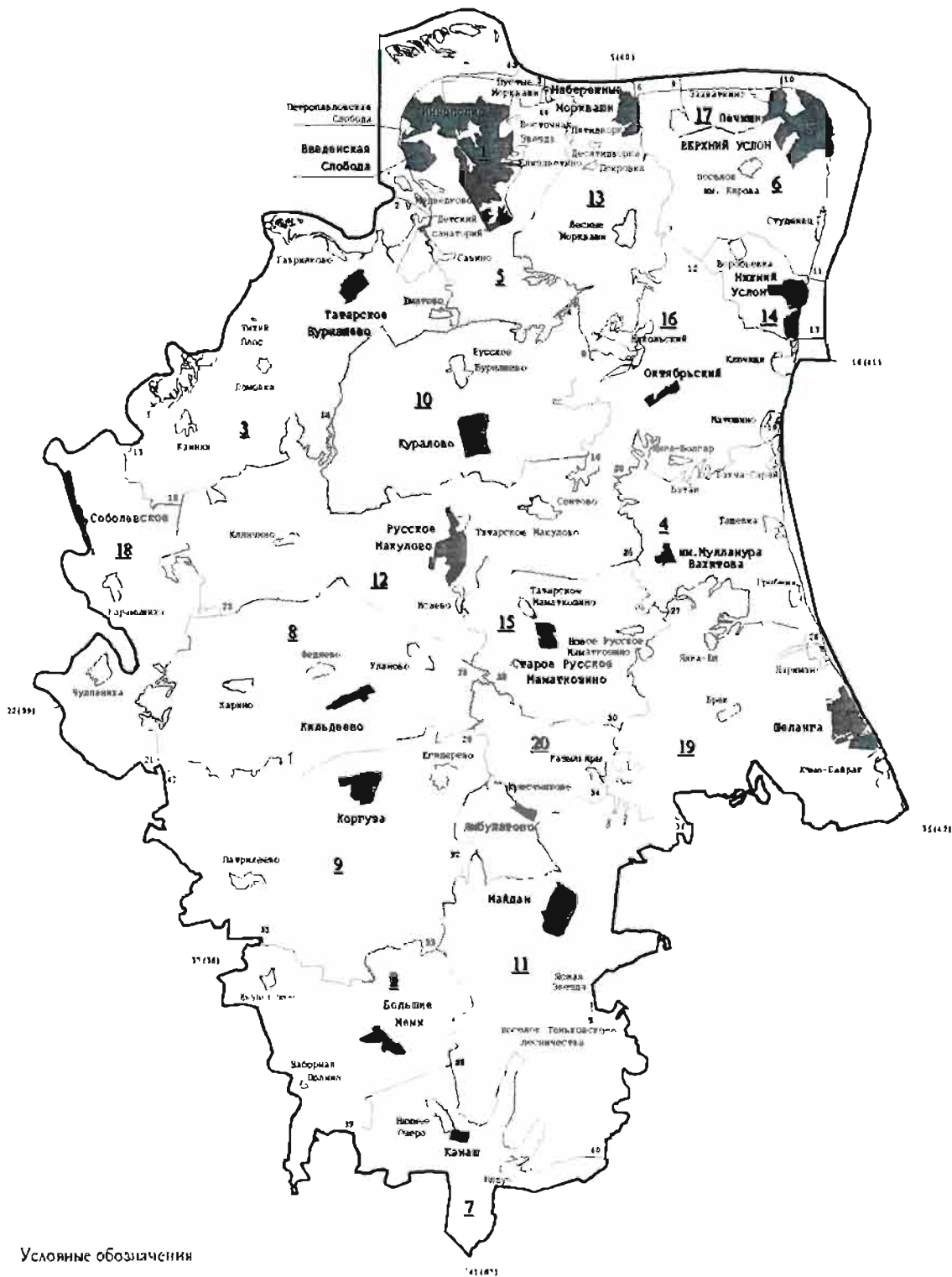
2) в абзаце пятом статьи 2 слово «Иннополис,» исключить;

3) приложения 1 и 2 изложить в следующей редакции:

Карта-схема

границ муниципальных образований, входящих в состав
муниципального образования
«Верхнеуслонский муниципальный район»

«Приложение 1
к Закону Республики Татарстан
«Об установлении границ территорий
и статусе муниципального образования
«Верхнеуслонский муниципальный район»
и муниципальных образований в его составе»



Условные обозначения

- границы муниципального района
- номер узловой точки
- границы поселений и их номера
- населенные пункты
- административный центр муниципального района
- административный центр поселения

Описание смежных границ
муниципального района

- муниципальное образование города Казани
- Ланшеский муниципальный район
- Камско-Устьинский муниципальный район
- Апастовский муниципальный район
- Кайбицкий муниципальный район
- Зеленодольский муниципальный район

- 5 (40) 18 (41)
- 18 (41) 35 (42)
- 35 (42) 41 (67)
- 41 (67) - (48)
- 1 (18) 1 (19)
- 1 (19) 1 (19)

Городские и сельские поселения,
входящие в состав муниципального образования
«Верхнеуслонский муниципальный район»

№ на карте-схеме	Муниципальное образование
1	город Иннополис
2	Большемеминское сельское поселение
3	Бурнашевское сельское поселение
4	Вахитовское сельское поселение
5	Введенско-Слободское сельское поселение
6	Верхнеуслонское сельское поселение
7	Канашское сельское поселение
8	Кильдеевское сельское поселение
9	Коргузинское сельское поселение
10	Кураловское сельское поселение
11	Майданское сельское поселение
12	Макуловское сельское поселение
3	Набережно-Морквашское сельское поселение
14	Нижнеуслонское сельское поселение
15	Новорусско-Маматкозинское сельское поселение
16	Октябрьское сельское поселение
17	Печищинское сельское поселение
18	Соболевское сельское поселение
19	Шеланговское сельское поселение
20	Ямбулатовское сельское поселение

Приложение 2
к Закону Республики Татарстан
«Об установлении границ территорий и статусе
муниципального образования «Верхнеуслонский
муниципальный район» и муниципальных
образований в его составе»

**Картографическое описание границ территории муниципального образования
«Верхнеуслонский муниципальный район»**

Настоящее картографическое описание является описанием карты-схемы границы территории муниципального образования «Верхнеуслонский муниципальный район» (приложение 1 к Закону Республики Татарстан «Об установлении границ территорий и статусе муниципального образования

«Верхнеуслонский муниципальный район» и муниципальных образований в его составе»).

Верхнеуслонский муниципальный район граничит с муниципальным образованием города Казани, Лаишевским, Камско-Устьинским, Апастовским, Кайбицким и Зеленодольским муниципальными районами.

Граница муниципального образования «Верхнеуслонский муниципальный район» по смежеству с муниципальным образованием города Казани проходит от узловой точки 5(40) с координатами $X = 475381,48$, $Y = 1287907,55$, расположенной в акватории Куйбышевского водохранилища в 500 м на северо-запад от села Набережные Моркваша на стыке границ Верхнеуслонского муниципального района, муниципального образования города Казани и Зеленодольского муниципального района, по акватории Куйбышевского водохранилища на северо-восток 810 м до точки с координатами $X = 475445,01$, $Y = 288652,85$, далее, не меняя направления, 2,11 км до точки с координатами $X = 475631,58$, $Y = 1290757,09$, затем идет на северо-восток 2,79 км, на восток 1,8 км до точки с координатами $X = 475801,82$, $Y = 1295352,25$, далее в том же направлении 1,93 км, затем проходит на юго-восток 2,6 км, на юг 1,0 км, на юго-запад 7,0 км до точки с координатами $X = 466410,57$, $Y = 1297345,48$, далее идет на юг 2,29 км до точки с координатами $X = 464129,89$, $Y = 1297268,89$, затем идет на юго-восток 1,22 км до узловой точки 18(41), расположенной в акватории Куйбышевского водохранилища в 1,5 км на восток от села Ключищи на стыке границ Верхнеуслонского муниципального района, муниципального образования города Казани и Лаишевского муниципального района.

Граница муниципального образования «Верхнеуслонский муниципальный район» по смежеству с муниципальным образованием «Лаишевский муниципальный район» проходит от узловой точки 18(41) по акватории Куйбышевского водохранилища на юг до узловой точки 35(42) с координатами $X = 443209,20$, $Y = 1301438,57$, расположенной в акватории Куйбышевского водохранилища в 1,7 км на юго-восток от поселка Кзыл-Байрак на стыке границ Верхнеуслонского, Лаишевского и Камско-Устьинского муниципальных районов.

Граница муниципального образования «Верхнеуслонский муниципальный район» по смежеству с муниципальным образованием «Камско-Устьинский муниципальный район» проходит от узловой точки 35(42) на юго-запад 850 м по Куйбышевскому водохранилищу, 300 м по юго-восточной границе лесного квартала 21 Шеланговского участкового лесничества Государственного бюджетного учреждения Республики Татарстан «Приволжское лесничество», 150 м по юго-восточной границе обособленного участка лесного квартала 29, по сельскохозяйственным угодьям 100 м, по юго-восточной границе лесной полосы 300 м, на северо-запад 400 м по лесной полосе, на юго-запад ломаной линией 100 м по сельскохозяйственным угодьям, 300 м по юго-западной границе лесной полосы, 150 м по сельскохозяйственным угодьям, 250 м по юго-восточной границе обособленного участка лесного квартала 29, по сельскохозяйственным угодьям на юго-запад 1,0 км, пересекая ручей и полосу отвода автодороги «Казань – Ульяновск» – Камское Устье, на северо-запад ломаной линией 550 м на юго-запад

ломаной линией 650 м до реки Горбинки, пересекая прибрежный массив древесно-кустарниковой растительности, идет 2,5 км вверх по течению данной реки, на запад 50 м по северной границе обособленного участка лесного квартала 112 Кляринского участкового лесничества Государственного бюджетного учреждения Республики Татарстан «Тетюшское лесничество», 100 м по сельскохозяйственным угодьям, 350 м по южной и 650 м на северо-запад по юго-западной границам лесной полосы, 50 м по сельскохозяйственным угодьям, 150 м по юго-западной границе лесной полосы, 300 м по сельскохозяйственным угодьям, 600 м по юго-западной границе лесной полосы, по сельскохозяйственным угодьям на северо-запад 200 м и ломаной линией на юго-запад 250 м, ломаной линией на юго-запад 5,7 км по северо-восточной, восточной и юго-восточной границам и ломаной линией на северо-запад 3,6 км по южной и юго-западной границам лесного квартала 20 Шеланговского участкового лесничества Государственного бюджетного учреждения Республики Татарстан «Приволжское лесничество», на запад 10 м по юго-западной границе массива леса, 100 м по сельскохозяйственным угодьям, 50 м по южной границе массива леса, 50 м по сельскохозяйственным угодьям, 200 м по южной границе лесных посадок, 950 м по сельскохозяйственным угодьям, ломаной линией на юго-восток 1,4 км по восточной границе лесных кварталов 19, 25, 26, пересекая ручей, на юг ломаной линией 1,2 км по сельскохозяйственным угодьям, 50 м по западной границе обособленного участка лесного квартала 62 Кляринского участкового лесничества Государственного бюджетного учреждения Республики Татарстан «Тетюшское лесничество», пересекая ручей, далее идет на северо-запад 150 м по северо-восточной границе массива леса, на северо-запад ломаной линией 350 м по сельскохозяйственным угодьям, пересекая массив древесно-кустарниковой растительности, затем проходит 50 м по северо-восточной границе обособленного участка лесного квартала 26 Шеланговского участкового лесничества Государственного бюджетного учреждения Республики Татарстан «Приволжское лесничество», 250 м по обособленному участку лесного квартала 26, на юго-восток ломаной линией 150 м по сельскохозяйственным угодьям, 200 м по лесному кварталу 28, на юго-запад 750 м по юго-восточной и ломаной линией на северо-запад 900 м по южной и юго-западной границам лесного квартала 28 Шеланговского участкового лесничества Государственного бюджетного учреждения Республики Татарстан «Приволжское лесничество», на юго-запад 600 м по сельскохозяйственным угодьям, 50 м по массиву леса до пересыхающего ручья, вниз по течению данного ручья 600 м, на юго-запад ломаной линией 1,5 км по западной границе лесного квартала 63, пересекая ручей, 200 м по сельскохозяйственным угодьям, ломаной линией 900 м по юго-восточной границе лесной полосы, по сельскохозяйственным угодьям 50 м, пересекая овраг, ручей и прибрежные массивы древесно-кустарниковой растительности, 450 м по юго-восточной границе лесной полосы, 200 м по сельскохозяйственным угодьям, пересекая полосу отвода автодороги Уланово – Теньки и лесную полосу, 1,3 км по юго-восточной границе лесной полосы, 50 м по сельскохозяйственным угодьям, ломаной линией на юго-восток 100 м по оврагу, ломаной линией на юго-восток 500 м по юго-западной границе лесного квартала 65 до пересыхающего ручья, идет

вниз по течению данного ручья 2,9 км до устья пересыхающего ручья, проходит вверх по течению пересыхающего ручья 250 м, ломаной линией на северо-запад 850 м по северо-восточной границе лесного квартала 67, ломаной линией на юг 700 м по северо-западной границе лесного квартала 67 до пересыхающего ручья, идет вверх по течению данного ручья 2,2 км, на запад 50 м по южной границе обособленного участка лесного квартала 24 Теньковского участкового лесничества Государственного бюджетного учреждения Республики Татарстан «Приволжское лесничество», 100 м по сельскохозяйственным угодьям, 50 м по южной границе обособленного участка лесного квартала 24, по сельскохозяйственным угодьям 150 м, на юго-запад 850 м по юго-восточной границе лесной полосы, на юго-восток 1,1 км по восточной границе полосы отвода автодороги Майдан – Ясная Звезда, по сельскохозяйственным угодьям 150 м, на восток 150 м по северной границе обособленного участка лесного квартала 115 Кляринского участкового лесничества Государственного бюджетного учреждения Республики Татарстан «Тетюшское лесничество», ломаной линией 200 м на восток по сельскохозяйственным угодьям, ломаной линией на северо-восток 900 м и на юго-восток 600 м, пересекая ручей, далее идет по северной границе лесного квартала 9 Теньковского участкового лесничества Государственного бюджетного учреждения Республики Татарстан «Приволжское лесничество», идет на юго-запад 800 м, на северо-восток 600 м, на юго-восток 900 м по восточной границе лесного квартала 9, ломаной линией на юг 9,7 км по северо-восточной, восточной и юго-восточной границам лесных кварталов 17, 21, 36, 35, 40, 41, 56, пересекая овраги, пруд, затем проходит на юго-восток 50 м по северо-восточной границе лесных посадок, ломаной линией 100 м по сельскохозяйственным угодьям, на юго-запад 300 м по западной границе обособленного участка лесного квартала 117 Кляринского участкового лесничества Государственного бюджетного учреждения Республики Татарстан «Тетюшское лесничество» до пересыхающего ручья, вниз по течению данного ручья 1,2 км, на северо-запад 100 м по сельскохозяйственным угодьям, 200 м по северо-восточной границе лесного квартала 106, ломаной линией на юго-запад 2,4 км по северной границе лесных кварталов 106, 105, на запад 1,3 км по сельскохозяйственным угодьям до реки Меминки, проходит вниз по течению данной реки 1,4 км, по сельскохозяйственным угодьям на юго-восток 200 м, ломаной линией на юго-запад 550 м до реки Меминки, идет вниз по течению данной реки 2,1 км до узловой точки 41(87), расположенной в 4,1 на юго-запад от деревни Юлдуз на стыке границ Верхнеуслонского, Камско-Устьинского и Апастовского муниципальных районов.

Граница муниципального образования «Верхнеуслонский муниципальный район» по смежеству с муниципальным образованием «Апастовский муниципальный район» проходит от узловой точки 37(38), расположенной в 1,1 км на северо-запад от поселка Ивановское на стыке границ Верхнеуслонского, Апастовского и Кайбицкого муниципальных районов, по сельскохозяйственным угодьям на юго-запад 900 м, на юго-восток 500 м, на юго-запад 100 м, по восточной границе лесных посадок 100 м, по сельскохозяйственным угодьям 250 м, по западной границе низинного болота 50 м, по сельскохозяйственным угодьям 250 м и на юго-восток 250 м, на восток 300 м, по северной границе массива древесно-

кустарниковой растительности 100 м, ломаной линией 1,0 км по северной границе лесных посадок, на юго-восток 00 м по сельскохозяйственным угодьям до реки Свяги, пересекая ее обрывистый левый берег, проходит вверх по течению данной реки 6,4 км до ее левого берега, на юг 100 м по обрывистому участку левого берега данной реки, далее идет ломаной линией 3,5 км по северо-западной, западной и юго-западной границам, на северо-восток 200 м по южной границе лесного квартала 68 Чулпанихинского участкового лесничества Государственного бюджетного учреждения Республики Татарстан «Приволжское лесничество» до левого берега реки Свяги, 40 м на северо-восток по берегу данной реки и по самой реке, вниз по течению реки 1,9 км, на северо-восток 40 м, пересекая реку Свягу до ее правого берега, 300 м по южной и ломаной линией 2,0 км по юго-восточной, восточной и северо-восточной границам лесного квартала 67, ломаной линией на юго-восток 1,8 км по южной границе лесных кварталов 63, 64, 66 до пересыхающего ручья, вниз по течению данного ручья 1,8 км, по сельскохозяйственным угодьям ломаной линией на юг 100 м, на восток 50 м, по южной границе массива древесно-кустарниковой растительности 100 м, на юго-восток по сельскохозяйственным угодьям 50 м, по оврагу 350 м, на северо-восток ломаной линией 800 м по сельскохозяйственным угодьям, пересекая полосу отвода автодороги Казань – Ульяновск, на юго-восток 150 м по оврагу, на восток 100 м по сельскохозяйственным угодьям, на юго-запад 600 м по западной, на северо-восток ломаной линией 1,2 км по южной и на север 400 м по юго-восточной границам лесного квартала 69, на северо-восток 400 м по сельскохозяйственным угодьям, по южной границе лесных посадок 250 м, на восток ломаной линией 700 м по сельскохозяйственным угодьям, пересекая овраги и пересыхающий ручей, 250 м по юго-западной границе лесных посадок, на юго-восток ломаной линией 950 м по сельскохозяйственным угодьям, на юго-запад 1,8 км и на юго-восток 1,6 км до ручья – до узловой точки 41(87).

Граница муниципального образования «Верхнеуслонский муниципальный район» по смежеству с муниципальным образованием «Кайбицкий муниципальный район» проходит от узловой точки 37(38) ломаной линией на юго-восток 50 м по лесным посадкам, 100 м по массиву древесно-кустарниковой растительности, ломаной линией на северо-восток 400 м по сельскохозяйственным угодьям, далее идет на север ломаной линией 1,3 км по западной границе лесного квартала 54 Чулпанихинского участкового лесничества Государственного бюджетного учреждения Республики Татарстан «Приволжское лесничество», затем проходит на юго-восток 100 м по северо-западной границе данного лесного квартала, 50 м по сельскохозяйственным угодьям, ломаной линией на северо-восток 450 м по северо-западной границе лесного квартала 54, по сельскохозяйственным угодьям 50 м, ломаной линией 200 м по северо-западной границе лесного квартала 54, на запад 400 м по массиву древесно-кустарниковой растительности, 50 м по южной границе массива древесно-кустарниковой растительности, по сельскохозяйственным угодьям 200 м, по северной границе массива древесно-кустарниковой растительности 100 м, по сельскохозяйственным угодьям 200 м, по массиву древесно-кустарниковой растительности 50 м, по сельскохозяйственным угодьям

400 м и на север 100 м, далее идет по массиву древесно-кустарниковой растительности 100 м, по сельскохозяйственным угодьям 650 м, по восточной границе массива древесно-кустарниковой растительности 50 м, затем проходит на юго-запад ломаной линией 550 м по юго-восточной, на запад 250 м по южной и на северо-запад ломаной линией 400 м по юго-западной границам лесного квартала 51, далее идет на юго-запад 1,2 км по сельскохозяйственным угодьям до реки Имелли, затем проходит 2,1 км вниз по течению данной реки до озера, идет на северо-восток 100 м по озеру, 400 м вниз по течению реки Имелли, 350 м на северо-восток по озеру, 100 м вниз по течению реки Имелли, ломаной линией на север 450 м по озеру, проходит 700 м вниз по течению реки Имелли до впадения ее в реку Свягу, далее идет на север 40 м по реке Свяге и проходит 2,3 км вниз по ее течению, далее и т 30 м на северо-запад по реке Свяге до ее левого берега, затем проходит 150 м по сельскохозяйственным угодьям, ломаной линией на северо-восток 650 м по восточной границе лесного квартала 43, по сельскохозяйственным угодьям 100 м, затем проходит 100 м по восточной границе лесного квартала 43, далее идет ломаной линией на юго-восток 600 м по юго-западной и на северо-восток 200 м по юго-восточной границам лесного квартала 44, проходит 200 м на северо-запад по лесному кварталу 44, ломаной линией на север 50 м по сельскохозяйственным угодьям, ломаной линией на северо-восток 200 м по восточной границе лесного квартала 44, на северо-запад ломаной линией 50 м по сельскохозяйственным угодьям, 100 м по северо-восточной границе лесного квартала 44, ломаной линией на юго-запад 200 м по северной границе лесного квартала 44, на северо-запад 50 м по сельскохозяйственным угодьям, 150 м по западной границе лесного квартала 42, ломаной линией на север 250 м по сельскохозяйственным угодьям, ломаной линией на северо-восток 750 м по восточной границе лесного квартала 42, далее идет ломаной линией на север 1,3 км по сельскохозяйственным угодьям, пересекая полосу отвода автодороги Уланово – Каратун, реку Лучевку, далее идет на северо-запад 350 м по юго-западной границе лесного квартала 29, на юго-запад по сельскохозяйственным угодьям 50 м и 250 м по юго-восточной границе лесных посадок, затем проходит на юго-восток 300 м по юго-восточной границе обособленного участка лесного квартала 36, ломаной линией на запад 250 м по южной границе данного обособленного участка, на северо-запад 50 м по сельскохозяйственным угодьям, далее идет ломаной линией 300 м по юго-западной границе обособленного участка лесного квартала 36, по сельскохозяйственным угодьям 400 м, пересекая пересыхающий ручей, 50 м по лесному кварталу 36, затем проходит 900 м на юго-запад по юго-восточной границе лесной полосы, по сельскохозяйственным угодьям 300 м, пересекая пересыхающий ручей, и идет ломаной линией на северо-запад 200 м по восточной границе лесного квартала 38, по сельскохозяйственным угодьям 300 м, далее идет 850 м по северо-восточной границе лесного квартала 38, по сельскохозяйственным угодьям 100 м, затем проходит 200 м по северной границе лесного квартала 38, идет 100 м на северо-запад по реке Свяге и проходит 3,0 км вниз по ее течению до узловой точки 22(39) с координатами $X = 447530,00$, $Y = 1262892,76$, расположенной в акватории реки Свяги в 1,8 км на юго-запад от села Чулпаниха на стыке границ Верхнеуслонского,

Кайбицкого и Зеленодольского муниципальных районов.

Граница муниципального образования «Верхнеуслонский муниципальный район» по смежеству с муниципальным образованием «Зеленодольский муниципальный район» проходит от узловой точки 22(39) вниз по течению реки Свяяги 4,1 км и по данной реке на северо-восток 80 м до ее правого берега, затем проходит по сельскохозяйственным угодьям 400 м до северо-западного берега озера Вершина, идет 100 м по северо-западному берегу данного озера, 450 м по сельскохозяйственным угодьям, 100 м по северо-западной границе массива древесно-кустарниковой растительности, 300 м по сельскохозяйственным угодьям, затем проходит 50 м по массиву древесно-кустарниковой растительности, 300 м по сельскохозяйственным угодьям на юго-восток, далее идет по болоту 100 м, по юго-западной границе болота 100 м, по массиву древесно-кустарниковой растительности 250 м, затем проходит ломаной линией по сельскохозяйственным угодьям 450 м до пересыхающего ручья, идет 1,1 км вверх по течению данного ручья, по сельскохозяйственным угодьям на юго-восток 400 м и на северо-восток 100 м, проходит 100 м по юго-восточной границе массива леса, по сельскохозяйственным угодьям 100 м, по массиву леса 150 м, по восточной границе массива леса 50 м, далее идет на северо-запад 250 м по сельскохозяйственным угодьям, 150 м по восточной границе массива леса, 100 м по массиву леса, затем проходит ломаной линией 1,6 км по сельскохозяйственным угодьям, далее идет на запад 100 м по болоту, по сельскохозяйственным угодьям 200 м, по озеру Ачитское 450 м, по сельскохозяйственным угодьям 200 м, проходит по юго-западной границе болота 150 м, по сельскохозяйственным угодьям 650 м до реки Свяяги, далее идет вниз по течению данной реки 16,5 км, на северо-восток ломаной линией 6,9 км по левому берегу реки Свяяги, на северо-восток по восточному берегу Куйбышевского водохранилища 6,2 км, по акватории Куйбышевского водохранилища на северо-восток 28,0 км до узловой точки 5(40).»;

4) дополнить приложением 2¹ следующего содержания:

«Приложение 2¹
к Закону Республики Татарстан
«Об установлении границ территорий и статусе
муниципального образования «Верхнеуслонский
муниципальный район» и муниципальных
образований в его составе»

**Картографическое описание границы территории
муниципального образования «город Иннополис»
Верхнеуслонского муниципального района**

Настоящее картографическое описание является описанием карты-схемы границы территории муниципального образования «город Иннополис» (приложение 1 к Закону Республики Татарстан «Об установлении границ территорий и статусе

муниципального образования «Верхнеуслонский муниципальный район» и муниципальных образований в его составе»).

Муниципальное образование «город Иннополис» граничит с Введенско-Слободским, Набережно-Морквашским сельскими поселениями и Зеленодольским муниципальным районом.

Граница муниципального образования «город Иннополис» по смежеству с Зеленодольским муниципальным районом проходит от узловой точки 43 с координатами $X = 476051,52$, $Y = 1283705,26$, расположенной в акватории Куйбышевского водохранилища в 2,2 км на север от поселка Восточная Звезда на стыке границ муниципального образования «город Иннополис», Введенско-Слободского сельского поселения и Зеленодольского муниципального района, по границе Верхнеуслонского муниципального района до узловой точки 3 с координатами $X = 475602,64$, $Y = 1284679,72$, расположенной в акватории Куйбышевского водохранилища в 500 м на север от поселка Пустые Морквашы на стыке границ муниципального образования «город Иннополис», Набережно-Морквашского сельского поселения и Зеленодольского муниципального района.

Граница муниципального образования «город Иннополис» по смежеству с Набережно-Морквашским сельским поселением проходит от узловой точки 3 на юг 450 м по акватории Куйбышевского водохранилища, затем идет на юго-запад 800 м по лесному кварталу 16 Свияжского участкового лесничества Государственного бюджетного учреждения Республики Татарстан «Приволжское лесничество» до узловой точки 44, расположенной в 350 м на запад от поселка Пустые Морквашы на стыке границ Введенско-Слободского, Набережно-Морквашского сельских поселений и муниципального образования «город Иннополис».

Граница муниципального образования «город Иннополис» по смежеству с Введенско-Слободским сельским поселением проходит от узловой точки 43 по акватории Куйбышевского водохранилища на юго-запад 600 м, ломаной линией на запад 2,5 км, на юго-запад 200 м, затем идет по лесному кварталу 11 Свияжского участкового лесничества Государственного бюджетного учреждения Республики Татарстан «Приволжское лесничество» на юго-запад 200 м, на запад 600 м и на юг 900 м, далее проходит по сельскохозяйственным угодьям 50 м на запад, 350 м на северо-запад, 500 м ломаной линией на юго-запад, затем идет по южной границе массива леса в общем направлении на запад 600 м, на северо-запад 200 м по южной границе массива леса, 150 м по южной границе лесного квартала 0, затем идет по южной границе массива леса 50 м на северо-восток, 100 м ломаной линией на запад, далее проходит на юго-запад 150 м ломаной линией по южной границе лесного квартала 10, идет 950 м по береговой линии Куйбышевского водохранилища, затем идет на северо-восток 25 м вверх по течению пересыхающего ручья, далее проходит по сельскохозяйственным угодьям 50 м на север, 550 м на юго-восток, пересекая пересыхающий ручей, и идет 20 м по западной границе оврага, далее проходит по сельскохозяйственным угодьям 100 м на юго-запад, 350 м на юго-восток, 550 м на юго-запад, 150 м на северо-запад, 150 м на северо-восток, 200 м на юго-запад, 250 м на юго-восток, 50 м на северо-запад, 100 м на юго-восток, затем идет по северо-западной границе лесного квартала 21 на северо-запад 250 м, в общем направлении

на запад 100 м, далее проходит по сельскохозяйственным угодьям 50 м на север, 50 м на запад, 50 м на юг, затем идет в общем направлении 1,4 км на северо-восток по северо-западной границе лесного квартала 21, далее проходит 50 м на запад по северной границе лесного квартала 21, затем идет по северо-восточной границе лесного квартала 21 на юго-восток 150 м, на северо-запад 100 м, в общем направлении на юг 850 м, далее проходит на северо-восток 200 м по северо-западной границе оврага, затем идет на юго-запад 200 м по юго-восточной границе оврага, далее проходит по северо-восточной границе лесного квартала 21 на юго-восток 150 м, на северо-восток 300 м, на юго-запад 250 м, на запад 550 м, затем идет на запад 100 м по сельскохозяйственным угодьям, далее проходит на юго-запад 150 м по западной границе обособленного участка лесного квартала 22, затем идет на юго-запад 100 м по сельскохозяйственным угодьям, пересекая ручей, далее проходит на юг 100 м по северо-восточной границе обрыва, 150 м по сельскохозяйственным угодьям, 200 м по сельскохозяйственным угодьям на юго-запад, 500 м на юго-восток, затем идет на 50 м по северо-западной границе оврага на юго-запад, далее проходит на северо-восток по юго-восточной границе оврага, затем идет на восток 50 м по сельскохозяйственным угодьям, далее проходит на юг 50 м по западной границе оврага, затем идет на северо-восток 50 м по северо-западной границе обособленного участка лесного квартала 22, затем идет в общем направлении на юг 1,2 км по восточной границе обособленного участка лесного квартала 22, далее проходит по сельскохозяйственным угодьям на юго-восток 50 м, на юго-запад 100 м, затем идет по северо-восточной границе полосы отвода автодороги «Москва – Уфа» – Введенская Слобода на юго-восток 2,7 км, на северо-восток 550 м, далее проходит на северо-восток 450 м по сельскохозяйственным угодьям, 100 м по северной границе полосы отвода федеральной автодороги Москва – Уфа, 150 м по сельскохозяйственным угодьям, 50 м по лесному кварталу 54 до ручья Морквашка, далее проходит вниз по течению данного ручья, по его левому берегу 2,7 км, затем идет на запад 30 м по южной границе лесного квартала 44, далее проходит на север 100 м по западной границе массива леса, затем идет на запад 1,0 км по юго-западной границе лесного квартала 44, далее проходит по сельскохозяйственным угодьям на север ломаной линией 30 м, на северо-восток 650 м, на север ломаной линией 1,1 км, на юго-запад 550 м, на северо-запад 200 м, на север 600 м, на северо-восток 50 м, затем идет на северо-восток 500 м по северо-западной границе лесных посадок, далее проходит на север 450 м по сельскохозяйственным угодьям, затем идет по южной границе массива леса на северо-восток 550 м, на юго-восток ломаной линией 900 м, далее проходит на запад 450 м по южной границе лесных кварталов 14, 15, затем идет на северо-восток 450 м по лесному кварталу 15 до узловой точки 44.»;

5) приложения 3 – 21 изложить в следующей редакции:

«Приложение 3
к Закону Республики Татарстан
«Об установлении границ территорий и статусе
муниципального образования «Верхнеуслонский
муниципальный район» и муниципальных
образований в его составе»

**Картографическое описание границы территории
муниципального образования «Большемеминское сельское поселение»
Верхнеуслонского муниципального района**

Настоящее картографическое описание является описанием карты-схемы границы территории муниципального образования «Большемеминское сельское поселение» (приложение 1 к Закону Республики Татарстан «Об установлении границ территорий и статусе муниципального образования «Верхнеуслонский муниципальный район» и муниципальных образований в его составе»).

Большемеминское сельское поселение граничит с Канашским, Коргузинским, Майданским сельскими поселениями, Апастовским и Кайбицким муниципальными районами.

Граница Большемеминского сельского поселения по смежеству с Апастовским муниципальным районом проходит от узловой точки 39, расположенной в 3,6 км на юго-запад от деревни Нижнее Озеро на стыке границ Большемеминского, Канашского сельских поселений и Апастовского муниципального района, по границе Верхнеуслонского муниципального района до узловой точки 37(38), расположенной в 1,1 км на северо-запад от поселка Ивановское на стыке границ Большемеминского сельского поселения, Апастовского и Кайбицкого муниципальных районов.

Граница Большемеминского сельского поселения по смежеству с Кайбицким муниципальным районом проходит от узловой точки 37(38) по границе Верхнеуслонского муниципального района до узловой точки 31, расположенной в 1,4 км на север от поселка Ивановское на стыке границ Большемеминского, Коргузинского сельских поселений и Кайбицкого муниципального района.

Граница Большемеминского сельского поселения по смежеству с Коргузинским сельским поселением: проходит от узловой точки 33, расположенной в 4,2 км на северо-восток от села Большие Мемии на стыке границ Большемеминского, Коргузинского и Майданского сельских поселений, ломаной линией на юго-запад 750 м по юго-восточной, ломаной линией на север 900 м по западной границам лесного квартала 4 Теньковского участкового лесничества Государственного бюджетного учреждения Республики Татарстан «Приволжское лесничество», далее идет 3,0 км вниз по течению пересыхающего ручья до впадения его в ручей Меминка, проходит 1,2 км вниз по течению данного ручья, затем идет по сельскохозяйственным угодьям на запад ломаной линией 1,1 км, пересекая массивы древесно-кустарниковой растительности, обрыв, овраг, затем идет на юг 250 м, пересекая лесную полосу, далее проходит на северо-запад 50 м по юго-западной

границе лесной полосы, 150 м по сельскохозяйственным угодьям, пересекая овраг, идет 150 м по оврагу, пересекая пересыхающий ручей, далее проходит 450 м по сельскохозяйственным угодьям, 400 м по южной границе лесной полосы, 100 м по сельскохозяйственным угодьям и на север 400 м, пересекая лесную полосу, затем идет 200 м по западной границе лесной полосы, на запад 200 м по северной границе лесной полосы, 400 м по лесной полосе, 150 м по южной границе лесной полосы, затем идет по сельскохозяйственным угодьям 250 м и на север 150 м, на северо-запад ломаной линией 800 м до пересыхающего ручья Большой Лог, пересекая его обрывистый левый берег, проходит вниз по течению данного ручья 1,5 км до его впадения в реку Свиягу, идет на запад 20 м по данной реке и 400 м вниз по ее течению, далее проходит на запад 30 м по реке Свияге до ее левого берега, 50 м по северной границе лесного квартала 54 Чулпанихинского участкового лесничества Государственного бюджетного учреждения Республики Татарстан «Приволжское лесничество» до узловой точки 31.

Граница Большееминского сельского поселения по смежеству с Майданским сельским поселением проходит от узловой точки 33 на юго-восток 100 м по обособленному участку лесного квартала 42 Теньковского участкового лесничества Государственного бюджетного учреждения Республики Татарстан «Приволжское лесничество», ломаной линией 2,0 км по сельскохозяйственным угодьям, пересекая полосу отвода федеральной автодороги Казань – Ульяновск, 200 м по северо-восточной границе лесных посадок, 1,0 км по сельскохозяйственным угодьям до пересыхающего ручья, затем идет 500 м вниз по течению данного ручья, далее проходит на юго-запад 50 м по обособленному участку лесного квартала 24, ломаной линией 350 м по северной границе лесных кварталов 11, 10, по сельскохозяйственным угодьям 100 м, ломаной линией 800 м по северо-западной и на восток 200 м по западной границам лесного квартала 10, пересекая пересыхающий ручей, затем идет 100 м по сельскохозяйственным угодьям, далее проходит на юг ломаной линией 1,8 км по западной границе лесного квартала 10, на юго-запад 100 м по данному лесному кварталу, 200 м по западной границе лесных кварталов 10, 26, далее проходит 200 м по сельскохозяйственным угодьям, 250 м по западной границе лесного квартала 26 до узловой точки 38, расположенной в 0,7 км на север от деревни Нижнее Озеро на стыке границ Большееминского, Майданского и Канашского сельских поселений.

Граница Большееминского сельского поселения по смежеству с Канашским сельским поселением проходит от узловой точки 38 на юго-запад 50 м по сельскохозяйственным угодьям, пересекая массив леса, 300 м по северо-западной границе лесной полосы, 250 м по сельскохозяйственным угодьям, пересекая овраг, 300 м по северо-западной границе лесной полосы, 3,3 км по сельскохозяйственным угодьям, пересекая ручей Меминка, его обрывистые берега, полосу отвода федеральной автодороги Казань – Ульяновск и овраг, затем проходит на юго-восток 500 м, далее идет на юг 1,2 км по восточной границе лесных кварталов 65, 66 Чулпанихинского участкового лесничества Государственного бюджетного учреждения Республики Татарстан «Приволжское лесничество», идет на северо-запад 500 м и на юго-запад 400 м по юго-восточной и южной границам лесного

квартала 66 до узловой точки 39.

Приложение 4
к Закону Республики Татарстан
«Об установлении границ территорий и статусе
муниципального образования «Верхнеуслонский
муниципальный район» и муниципальных
образований в его составе»

**Картографическое описание границы территории
муниципального образования «Бурнашевское сельское поселение»
Верхнеуслонского муниципального района**

Настоящее картографическое описание является описанием карты-схемы границы территории муниципального образования «Бурнашевское сельское поселение» (приложение 1 к Закону Республики Татарстан «Об установлении границ территорий и статусе муниципального образования «Верхнеуслонский муниципальный район» и муниципальных образований в его составе»).

Бурнашевское сельское поселение граничит с Введенско-Слободским, Кураловским, Макуловским, Соболевским сельскими поселениями и Зеленодольским муниципальным районом.

Граница Бурнашевского сельского поселения по смежеству с Зеленодольским муниципальным районом проходит от узловой точки 3, расположенной в акватории реки Свяги в 2,1 км на юго-запад от деревни Каинки на стыке границ Бурнашевского, Соболевского сельских поселений и Зеленодольского муниципального района, по границе Верхнеуслонского муниципального района до узловой точки 2 с координатами $X = 470229,33$, $Y = 1277969,66$, расположенной в акватории Куйбышевского водохранилища в 1,3 км на юго-запад от деревни Медведково на стыке границ Бурнашевского, Введенско-Слободского сельских поселений и Зеленодольского муниципального района.

Граница Бурнашевского сельского поселения по смежеству с Введенско-Слободским сельским поселением проходит от узловой точки 1, расположенной в 500 м на юго-восток от села Юматово на стыке границ Введенско-Слободского, Бурнашевского и Кураловского сельских поселений, на северо-восток 250 м по сельскохозяйственным угодьям, затем идет на север 400 м по западной границе лесной полосы, далее проходит на северо-запад 50 м по сельскохозяйственным угодьям, 150 м по западной границе лесной полосы, затем идет на запад 500 м по сельскохозяйственным угодьям, далее проходит на северо-восток 350 м по обособленному участку лесного квартала 96 Свяжского участкового лесничества Государственного бюджетного учреждения Республики Татарстан «Приволжское лесничество», 100 м по юго-восточной границе оврага до реки Сулицы, идет 2,6 км вниз по течению данной реки, затем проходит на северо-запад 250 м по северо-восточной границе лесного квартала 68, на юго-запад 50 м по акватории реки Сулицы, пересекая остров, далее идет 1,7 км по северной и северо-западной

границам лесных кварталов 68, 67, затем проходит на северо-запад 650 м по северо-восточной границе лесного квартала 67, по сельскохозяйственным угодьям 200 м, далее идет на северо-восток 200 м по северо-восточной границе лесного квартала 67, по сельскохозяйственным угодьям 50 м, пересекая полосу отвода федеральной автодороги Москва – Уфа, 1,1 км по юго-восточной границе лесных кварталов 58, 57, по западной границе массива древесно-кустарниковой растительности 300 м, по массиву древесно-кустарниковой растительности 250 м, по северо-западной границе массива древесно-кустарниковой растительности 100 м, 200 м по массиву древесно-кустарниковой растительности до левого берега Куйбышевского водохранилища, затем идет по акватории данного водохранилища на северо-восток 800 м, на северо-запад 2,0 км до узловой точки 2.

Граница Бурнашевского сельского поселения по смежеству с Кураловским сельским поселением проходит от узловой точки 1 на юго-запад 700 м по сельскохозяйственным угодьям, пересекая реку Сулицу и прибрежные массивы древесно-кустарниковой растительности, затем идет на запад 50 м по массиву древесно-кустарниковой растительности, пересекая канаву, далее идет 650 м по обособленному участку лесного квартала 96 Свияжского участкового лесничества Государственного бюджетного учреждения Республики Татарстан «Приволжское лесничество», 100 м по сельскохозяйственным угодьям, пересекая полосу отвода автодороги «Казань – Ульяновск» – Татарское Бурнашево – Юматово, далее проходит на юго-запад 100 м по северной и северо-западной границам массива древесно-кустарниковой растительности, 100 м по массиву древесно-кустарниковой растительности, пересекая полосу отвода автодороги «Казань – Ульяновск» – Татарское Бурнашево, 200 м по лесной полосе, 200 м по юго-восточной границе лесной полосы, 100 м по сельскохозяйственным угодьям, 450 м по полосе древесно-кустарниковой растительности, 150 м по сельскохозяйственным угодьям, 200 м по лесной полосе, 50 м по сельскохозяйственным угодьям, затем идет на северо-запад 200 м по лесной полосе, 350 м по сельскохозяйственным угодьям, пересекая лесную полосу, далее проходит 550 м по юго-западной границе лесной полосы, на юго-запад 100 м по юго-восточной границе лесной полосы, 400 м по лесной полосе, ломаной линией 3,5 км по сельскохозяйственным угодьям, пересекая обрыв, пруд и массив древесно-кустарниковой растительности, затем проходит 150 м по массиву древесно-кустарниковой растительности, 1,1 км по сельскохозяйственным угодьям до узловой точки 14, расположенной в 3,7 км на юго-восток от деревни Ломовка на стыке границ Бурнашевского, Кураловского и Макуловского сельских поселений.

Граница Бурнашевского сельского поселения по смежеству с Макуловским сельским поселением проходит от узловой точки 4 на юг ломаной линией 2,3 км по северо-западной и западной границам лесного квартала 85 Свияжского участкового лесничества Государственного бюджетного учреждения Республики Татарстан «Приволжское лесничество», затем идет на юго-восток 50 м по сельскохозяйственным угодьям, далее проходит на юго-запад ломаной линией 850 м по западной и северной границам лесных кварталов 85, 88, затем идет на северо-запад ломаной линией 2,1 км по северо-восточной и северной границам лесных кварталов 88, 84, далее проходит на север 50 м по сельскохозяйственным угодьям,

идет на запад ломаной линией 950 м по северной границе лесного квартала 84, проходит на северо-запад 150 м и на северо-восток 200 м по обособленному участку лесного квартала 97, далее идет ломаной линией на север 1,3 км по восточной границе лесного квартала 83, затем проходит на юг ломаной линией 2,7 км по северо-западной, западной и юго-западной границам лесных кварталов 83, 84, далее идет на юго-запад 300 м по сельскохозяйственным угодьям, 100 м по северо-западной границе обособленного участка лесного квартала 75 Чулпанихинского участкового лесничества Государственного бюджетного учреждения Республики Татарстан «Приволжское лесничество», 50 м по массиву древесно-кустарниковой растительности, 50 м по северо-западной границе обособленного участка лесного квартала 75, по лесной полосе 1,0 км, затем проходит на запад 600 м по сельскохозяйственным угодьям, пересекая пересыхающий ручей и прибрежный массив древесно-кустарниковой растительности, далее идет на юго-запад 2,0 км по юго-восточной границе лесных кварталов 86, 87 Свяжского участкового лесничества Государственного бюджетного учреждения Республики Татарстан «Приволжское лесничество», затем проходит на юго-восток 850 м по сельскохозяйственным угодьям, 150 м по северо-восточной границе обособленного участка лесного квартала 98 до ручья, идет 850 м вверх по его течению, далее проходит на северо-запад 150 м по восточной границе лесного квартала 8 Чулпанихинского участкового лесничества Государственного бюджетного учреждения Республики Татарстан «Приволжское лесничество», 200 м по сельскохозяйственным угодьям, затем идет 700 м по северо-восточной и на юго-запад 1,4 км по северо-западной границам лесного квартала 8 до узловой точки 5, расположенной в 3,2 км на юг от деревни Каинки на стыке границ Бурнашевского, Макуловского и Соболевского сельских поселений.

Граница Бурнашевского сельского поселения по смежеству с Соболевским сельским поселением проходит от узловой точки 15 на запад 50 м по сельскохозяйственным угодьям, 50 м по лесной полосе, 400 м по северной границе лесной полосы, 100 м по сельскохозяйственным угодьям, 50 м по лесной полосе, 150 м по северной границе лесной полосы, далее идет ломаной линией на юго-запад 750 м, пересекая пересыхающий ручей по юго-восточной, на северо-запад 250 м по юго-западной, на север 150 м по западной границам обособленного участка лесного квартала 81 Свяжского участкового лесничества Государственного бюджетного учреждения Республики Татарстан «Приволжское лесничество», проходит ломаной линией 200 м по данному обособленному участку, на северо-запад 100 м по сельскохозяйственным угодьям, по лесной полосе 500 м, далее проходит на север 400 м по восточной границе и 30 м по обособленному участку лесного квартала 90, затем идет на северо-запад ломаной линией 700 м по северо-восточной и северной границам обособленного участка лесного квартала 90, далее проходит на запад 150 м по северной границе обособленного участка лесного квартала 90, по данному обособленному участку идет 100 м до ручья и проходит 1,8 км вниз по его течению до узловой точки 13.

Приложение 5
к Закону Республики Татарстан
«Об установлении границ территорий и статусе
муниципального образования «Верхнеуслонский
муниципальный район» и муниципальных
образований в его составе»

**Картографическое описание границы территории
муниципального образования «Вахитовское сельское поселение»
Верхнеуслонского муниципального района**

Настоящее картографическое описание является описанием карты-схемы границы территории муниципального образования «Вахитовское сельское поселение» (приложение 1 к Закону Республики Татарстан «Об установлении границ территорий и статусе муниципального образования «Верхнеуслонский муниципальный район» и муниципальных образований в его составе»).

Вахитовское сельское поселение граничит с Макуловским, Новорусско-Маматкозинским, Октябрьским, Шеланговским сельскими поселениями и Лаишевским муниципальным районом.

Граница Вахитовского сельского поселения по смежеству с Октябрьским сельским поселением проходит от узловой точки 19, расположенной в акватории Куйбышевского водохранилища в 500 м на восток от села Матюшино на стыке границ Вахитовского, Октябрьского сельских поселений и Лаишевского муниципального района, ломаной линией на юго-запад 900 м по акватории Куйбышевского водохранилища до устья ручья, идет 2,3 км вверх по его течению, пересекая полосу отвода профилированной автодороги, далее проходит на юго-восток 750 м по северо-восточной и восточной границам лесного квартала 32 Ключищенского участкового лесничества Государственного бюджетного учреждения Республики Татарстан «Приволжское лесничество», затем идет на юго-запад 200 м по сельскохозяйственным угодьям, ломаной линией 800 м по юго-восточной границе лесного квартала 32, по сельскохозяйственным угодьям 50 м, проходит 500 м по юго-восточной границе лесного квартала 32, по сельскохозяйственным угодьям 150 м, идет 150 м по юго-восточной и ломаной линией на северо-запад 1,7 км по южной границе лесного квартала 32, пересекая пересыхающий ручей, далее проходит по сельскохозяйственным угодьям на юго-запад 250 м, на северо-запад 100 м, затем идет на север ломаной линией 150 м по юго-западной границе лесного квартала 32, далее проходит на северо-восток 100 м по сельскохозяйственным угодьям, затем идет на север ломаной линией 950 м по юго-западной и южной границам лесного квартала 32, далее проходит на северо-запад 50 м по юго-западной границе массива леса, затем идет на юго-запад 20 м по сельскохозяйственным угодьям, 100 м по восточной границе лесного квартала 31, по сельскохозяйственным угодьям 200 м, проходит 850 м по восточной и на северо-запад ломаной линией 850 м по южной границам лесного квартала 31, пересекая пересыхающий ручей, далее идет на юго-запад 850 м по сельскохозяйственным

угодьям, пересекая вал, затем проходит на северо-запад 700 м по юго-западной границе вала, пересекая полосу отвода автодороги «Казань – Ульяновск» – Камское Устье, далее идет по сельскохозяйственным угодьям 550 м и 100 м на север, 100 м по юго-восточной границе обособленного участка лесного квартала 30, на северо-восток 100 м по сельскохозяйственным угодьям, затем проходит на северо-запад 200 м по юго-восточной границе обособленного участка лесного квартала 30, далее идет на северо-восток 50 м по сельскохозяйственным угодьям, 150 м по юго-восточной границе обособленного участка лесного квартала 30, ломаной линией 1,0 км по сельскохозяйственным угодьям, 100 м по юго-восточной границе обособленного участка лесного квартала 30, по сельскохозяйственным угодьям 100 м, затем проходит на юго-запад ломаной линией 2,0 км по северной границе обособленного участка лесного квартала 30, по сельскохозяйственным угодьям 50 м, далее идет на северо-запад 150 м по северной границе обособленного участка лесного квартала 30, по сельскохозяйственным угодьям 600 м, затем проходит на север 200 м по северной и на юго-запад 50 м по северо-западной границам обособленного участка лесного квартала 30, по сельскохозяйственным угодьям 100 м, идет 50 м по северо-западной границе обособленного участка лесного квартала 30, по сельскохозяйственным угодьям 250 м, далее проходит на юг 100 м по западной границе обособленного участка лесного квартала 30, затем идет на юго-запад 150 м по сельскохозяйственным угодьям, далее проходит на юг 250 м по западной границе обособленного участка лесного квартала 30, затем идет на юго-запад 150 м по сельскохозяйственным угодьям, 150 м по западной границе обособленного участка лесного квартала 30, далее проходит по сельскохозяйственным угодьям 200 м на юго-восток, 150 м на юго-запад, затем идет на северо-запад 200 м по западной границе обособленного участка лесного квартала 30, по сельскохозяйственным угодьям 150 м, далее проходит на запад ломаной линией 300 м, на юго-восток 550 м, на юго-запад 100 м по западной границе обособленного участка лесного квартала 30, затем идет на юг 250 м по сельскохозяйственным угодьям, далее проходит по северо-западной границе лесного квартала 38 на запад ломаной линией 500 м и ломаной линией на юг 150 м, затем идет по сельскохозяйственным угодьям 150 м на юго-восток, 150 м на юго-запад, далее проходит на запад 50 м по северо-западной границе лесного квартала 38, по сельскохозяйственным угодьям 100 м, затем идет на юго-запад 100 м по западной границе лесного квартала 38, по сельскохозяйственным угодьям 150 м, проходит 50 м по западной границе лесного квартала 38 и 200 м по сельскохозяйственным угодьям до узловой точки 20, расположенной в 2,5 км на юго-запад от села Янга-Болгар на стыке границ Вахитовского, Октябрьского и Макуловского сельских поселений.

Граница Вахитовского сельского поселения по смежеству с Лаишевским муниципальным районом проходит от узловой точки 19 по границе Верхнеуслонского муниципального района до узловой точки 26, расположенной в акватории Куйбышевского водохранилища в 600 м на северо-восток от деревни Нариман на стыке границ Вахитовского, Шеланговского сельских поселений и Лаишевского муниципального района.

Граница Вахитовского сельского поселения по смежеству с Шеланговским сельским поселением проходит от узловой точки 26 на юго-запад ломаной линией 750 м по акватории Куйбышевского водохранилища, затем идет на северо-запад 100 м по сельскохозяйственным угодьям, далее проходит на запад 200 м по массиву древесно-кустарниковой растительности, дважды пересекая ручей, затем идет на юго-запад 650 м по сельскохозяйственным угодьям, пересекая ручьи и прибрежные массивы древесно-кустарниковой растительности, далее проходит на запад 100 м по юго-восточной границе лесного квартала 56 Шеланговского участкового лесничества Государственного бюджетного учреждения Республики Татарстан «Приволжское лесничество», пересекая пересыхающий ручей, затем идет на юго-запад 950 м по сельскохозяйственным угодьям, пересекая обрывистый левый берег данного ручья и овраг, 150 м по юго-восточной границе лесного квартала 56, далее проходит на северо-запад 200 м по лесному кварталу 56, пересекая ручей, затем идет на северо-восток 100 м по северо-западной границе лесного квартала 56, далее проходит 100 м по сельскохозяйственным угодьям, 550 м по северо-западной границе лесного квартала 56, по сельскохозяйственным угодьям 100 м, затем идет на восток 500 м по северной границе лесного квартала 56, далее проходит по сельскохозяйственным угодьям 150 м на северо-восток, 750 м на северо-запад, 200 м по лесному кварталу 55, пересекая ручей, затем идет на запад 250 м по северо-западной границе данного лесного квартала, проходит 700 м по южной границе обособленного участка лесного квартала 53, по сельскохозяйственным угодьям 100 м и 450 м по южной границе обособленного участка лесного квартала 53, далее идет на юго-запад 50 м по сельскохозяйственным угодьям, 200 м по южной границе обособленного участка лесного квартала 53, затем проходит на север 150 м по сельскохозяйственным угодьям, далее идет на северо-запад 100 м по южной границе обособленного участка лесного квартала 53, затем проходит на запад 400 м по сельскохозяйственным угодьям, 150 м по южной границе обособленного участка лесного квартала 53, идет 50 м по северной границе обособленного участка лесного квартала 27, далее проходит на юго-запад 700 м и на северо-восток 350 м по южной границе обособленного участка лесного квартала 53, по сельскохозяйственным угодьям 100 м, проходит 150 м по южной границе обособленного участка лесного квартала 53, затем идет на запад ломаной линией 250 м и на юго-запад 2 км по южной границе данного обособленного участка лесного квартала, далее проходит на северо-запад 100 м, пересекая пересыхающий ручей, на северо-восток ломаной линией 700 м и на юго-запад 700 м по западной границе обособленного участка лесного квартала 53, пересекая пересыхающий ручей, по сельскохозяйственным угодьям на запад 30 м, пересекая обрыв, затем идет по сельскохозяйственным угодьям на северо-восток 550 м, на северо-запад 150 м, на восток 650 м по западной границе обособленного участка лесного квартала 53, на север ломаной линией 200 м по данному обособленному участку лесного квартала, на запад 650 м по западной границе обособленного участка лесного квартала 53, на северо-восток 200 м по сельскохозяйственным угодьям, 300 м по западной границе обособленного участка лесного квартала 53, по сельскохозяйственным угодьям на северо-запад 100 м, на северо-восток 300 м, пересекая овраг и протекающий по его днищу пересыхающий

ручей, далее проходит на юго-восток 250 м по северной границе обособленного участка лесного квартала 53, затем идет по сельскохозяйственным угодьям на восток 800 м, на северо-восток 200 м, на север 1,0 км, на запад 750 м, на северо-запад 500 м, на запад ломаной линией 150 м, на юго-запад 100 м по юго-восточной границе лесного квартала 100 м по юго-восточной границе лесного квартала 48 Ключищенского участкового лесничества Государственного бюджетного учреждения Республики Татарстан «Приволжское лесничество», 50 м по сельскохозяйственным угодьям, 200 м по юго-восточной границе лесного квартала 48, по сельскохозяйственным угодьям 100 м, проходит 50 м по юго-восточной границе лесного квартала 48, по сельскохозяйственным угодьям 50 м и 600 м по юго-восточной границе лесного квартала 48, пересекая пересыхающий ручей, затем идет на северо-восток 150 м по сельскохозяйственным угодьям, далее проходит ломаной линией 700 м по юго-западной, на северо-запад ломаной линией 350 м и на юго-запад 600 м по южной границам лесного квартала 48, затем идет 700 м по юго-восточной, на северо-запад 200 м по южной границам лесного квартала 46, по сельскохозяйственным угодьям 250 м, пересекая полосу отвода автодороги «Казань – Ульяновск» – Камское Устье, далее проходит на юго-запад 300 м по южной границе лесного квартала 46, затем идет на юго-восток ломаной линией 800 м по северо-восточной границе лесного квартала 52, проходит 100 м по юго-западной границе обособленного участка лесного квартала 86, идет 650 м по северо-восточной и на юго-запад 200 м по юго-восточной границам лесного квартала 52, далее проходит на север 300 м по сельскохозяйственным угодьям, затем идет на северо-запад 250 м и на юго-запад 1,5 км по южной границе лесного квартала 52, далее проходит на юго-восток 150 м по сельскохозяйственным угодьям, затем идет на юго-запад 50 м по южной границе лесного квартала 52 до узловой точки 27, расположенной в 1,3 км на северо-восток от деревни Новое Русское Маматкозино на стыке границ Вахитовского, Шеланговского и Новорусско-Маматкозинского сельских поселений.

Граница Вахитовского сельского поселения по смежеству с Новорусско-Маматкозинским сельским поселением проходит от узловой точки 27 на запад 100 м по южной границе лесного квартала 52 Ключищенского участкового лесничества Государственного бюджетного учреждения Республики Татарстан «Приволжское лесничество», 00 м по сельскохозяйственным угодьям, 50 м по южной границе лесного квартала 52, далее идет на северо-запад 00 м по сельскохозяйственным угодьям, затем проходит ломаной линией 550 м по южной и на юго-запад 550 м по южной границам лесного квартала 52, по сельскохозяйственным угодьям 50 м, затем проходит на запад ломаной линией 600 м по южной, на северо-запад 350 по юго-западной и западной границам лесного квартала 52, на восток 50 м и на юго-восток 50 м по западной границе лесного квартала 52, по сельскохозяйственным угодьям 50 м, далее идет ломаной линией 300 м и на север 200 м по юго-западной границе лесного квартала 52, на северо-восток по сельскохозяйственным угодьям 100 м, ломаной линией ,2 км по северо-западной границе лесного квартала 52, затем проходит на северо-запад ломаной линией 2,0 км по юго-восточной, южной, юго-западной и западной границам лесного квартала 45, пересекая ручей, до узловой

точки 24, расположенной в 900 м на запад от деревни имени Мулланура Вахитова на стыке границ Вахитовского, Новорусско-Маматкозинского и Макуловского сельских поселений.

Граница Вахитовского сельского поселения по смежеству с Макуловским сельским поселением проходит от узловой точки 20 на юго-восток 150 м по сельскохозяйственным угодьям, далее идет на юго-запад ломаной линией 400 м по северо-западной границе лесного квартала 38 Ключищенского участкового лесничества Государственного бюджетного учреждения Республики Татарстан «Приволжское лесничество», 50 м по сельскохозяйственным угодьям, затем проходит на юг ломаной линией 600 м по северо-западной, западной и юго-западной границам лесного квартала 38, далее идет на юго-восток 100 м по сельскохозяйственным угодьям, 50 м по юго-западной границе лесного квартала 38, по сельскохозяйственным угодьям 100 м, затем проходит на юг ломаной линией 650 м по юго-западной и южной границам лесного квартала 38, далее идет на северо-восток 50 м по сельскохозяйственным угодьям, затем проходит на восток 400 м по южной и северо-западной границам лесных кварталов 38, 39, пересекая реку Шиш и пересыхающий ручей, далее идет на юго-восток 50 м по сельскохозяйственным угодьям, ломаной линией 3,6 км по северо-западной, западной и юго-западной границам лесного квартала 39, пересекая пересыхающий ручей, затем проходит на юг 300 м по сельскохозяйственным угодьям, на юго-восток 200 м по северо-западной границе лесного квартала 45, далее идет 150 м по сельскохозяйственным угодьям, затем проходит на юго-запад 600 м по северо-западной границе лесного квартала 45 до узловой точки 24.

Приложение 6
к Закону Республики Татарстан
«Об установлении границ территорий и статусе
муниципального образования «Верхнеуслонский
муниципальный район» и муниципальных
образований в его составе»

**Картографическое описание границы территории
муниципального образования «Введенско-Слободское сельское поселение»
Верхнеуслонского муниципального района**

Настоящее картографическое описание является описанием карты-схемы границы территории муниципального образования «Введенско-Слободское сельское поселение» (приложение 1 к Закону Республики Татарстан «Об установлении границ территорий и статусе муниципального образования «Верхнеуслонский муниципальный район» и муниципальных образований в его составе»).

Введенско-Слободское сельское поселение граничит с муниципальным образованием «город Иннополис», Бурнашевским, Кураловским, Набережно-Морквашским сельскими поселениями и Зеленодольским муниципальным районом.

Граница Введенско-Слободского сельского поселения по смежеству с

Бурнашевским сельским поселением проходит от узловой точки 1, расположенной в 500 м на юго-восток от села Юматово на стыке границ Введенско-Слободского, Бурнашевского и Кураловского сельских поселений, на северо-восток 250 м по сельскохозяйственным угодьям, затем идет на север 400 м по западной границе лесной полосы, далее проходит на северо-запад 50 м по сельскохозяйственным угодьям, 150 м по западной границе лесной полосы, затем идет на запад 500 м по сельскохозяйственным угодьям, далее проходит на северо-восток 350 м по обособленному участку лесного квартала 96 Свияжского участкового лесничества Государственного бюджетного учреждения Республики Татарстан «Приволжское лесничество», 100 м по юго-восточной границе оврага до реки Сулицы, идет 2,6 км вниз по течению данной реки, затем проходит на северо-запад 250 м по северо-восточной границе лесного квартала 68, далее идет на юго-запад 50 м по акватории реки Сулицы, пересекая остров, 1,7 км по северной и северо-западной границам лесных кварталов 68, 67, затем проходит на северо-запад 650 м по северо-восточной границе лесного квартала 67, по сельскохозяйственным угодьям 200 м, далее идет на северо-восток 200 м по северо-восточной границе лесного квартала 67, по сельскохозяйственным угодьям 50 м, пересекая полосу отвода федеральной автодороги Москва – Уфа, 1,1 км по юго-восточной границе лесных кварталов 58, 57, по западной границе массива древесно-кустарниковой растительности 300 м, по массиву древесно-кустарниковой растительности 250 м, по северо-западной границе массива древесно-кустарниковой растительности 100 м, по массиву древесно-кустарниковой растительности 200 м до левого берега Куйбышевского водохранилища, затем идет по акватории данного водохранилища на северо-восток 800 м, на северо-запад 2,0 км до узловой точки 2 с координатами $X = 470229,33$, $Y = 1277969,66$, расположенной в акватории Куйбышевского водохранилища в 1,3 км на юго-запад от деревни Медведково на стыке границ Введенско-Слободского, Бурнашевского сельских поселений и Зеленодольского муниципального района.

Граница Введенско-Слободского сельского поселения по смежеству с Зеленодольским муниципальным районом проходит от узловой точки 2 по границе Верхнеуслонского муниципального района до узловой точки 43 с координатами $X = 476051,52$, $Y = 1283705,26$, расположенной в акватории Куйбышевского водохранилища в 2,2 км на север от поселка Восточная Звезда на стыке границ муниципального образования «город Иннополис», Введенско-Слободского сельского поселения и Зеленодольского муниципального района.

Граница Введенско-Слободского сельского поселения по смежеству с муниципальным образованием «город Иннополис» проходит от узловой точки 43 по акватории Куйбышевского водохранилища на юго-запад 600 м, ломаной линией на запад 2,5 км, на юго-запад 200 м, затем идет по лесному кварталу 11 Свияжского участкового лесничества Государственного бюджетного учреждения Республики Татарстан «Приволжское лесничество» на юго-запад 200 м, на запад 600 м и на юг 900 м, далее проходит по сельскохозяйственным угодьям 50 м на запад, 350 м на северо-запад, 500 м ломаной линией на юго-запад, затем идет по южной границе массива леса в общем направлении на запад 600 м, далее проходит на северо-запад

200 м по южной границе массива леса, 150 м по южной границе лесного квартала 10, затем идет по южной границе массива леса 50 м на северо-восток, 100 м ломаной линией на запад, далее проходит на юго-запад 150 м ломаной линией по южной границе лесного квартала 10, идет 950 м по береговой линии Куйбышевского водохранилища, затем идет на северо-восток 25 м вверх по течению пересыхающего ручья, далее проходит по сельскохозяйственным угодьям 50 м на север, 550 м на юго-восток, пересекая пересыхающий ручей, 20 м по западной границе оврага, далее проходит по сельскохозяйственным угодьям 100 м на юго-запад 350 м на юго-восток, 550 м на юго-запад, 50 м на северо-запад, 150 на северо-восток, 200 м на юго-запад, 250 м на юго-восток, 50 м на северо-запад, 100 м на юго-восток, затем идет по северо-западной границе лесного квартала 21 на северо-запад 250 м, в общем направлении на запад 100 м, далее проходит по сельскохозяйственным угодьям 50 м на север, 50 м на запад, 50 м на юг, затем идет в общем направлении на северо-восток 1,4 км по северо-западной границе лесного квартала 21, далее проходит на запад 50 м по северной границе лесного квартала 21, затем идет по северо-восточной границе лесного квартала 21 на юго-восток 150 м, на северо-запад 100 м, в общем направлении на юг 850 м, далее проходит на северо-восток 200 м по северо-западной границе оврага, затем идет на юго-запад 200 м по юго-восточной границе оврага, далее проходит по северо-восточной границе лесного квартала 21 на юго-восток 150 м, на северо-восток 300 м, на юго-запад 250 м, на запад 550 м, затем идет на запад 100 м по сельскохозяйственным угодьям, далее проходит на юго-запад 150 м по западной границе обособленного участка лесного квартала 22, затем идет на юго-запад 100 м по сельскохозяйственным угодьям, пересекая ручей, далее проходит на юг 100 м по северо-восточной границе обрыва, 150 м по сельскохозяйственным угодьям, далее проходит по сельскохозяйственным угодьям 200 м на юго-запад, 500 м на юго-восток, затем идет на юго-запад 50 м по северо-западной границе оврага, далее проходит на северо-восток по юго-восточной границе оврага, затем идет на восток 50 м по сельскохозяйственным угодьям, далее проходит на юг 50 м по западной границе оврага, затем идет на северо-восток 50 м по северо-западной границе обособленного участка лесного квартала 22, затем идет в общем направлении на юг 1,2 км по восточной границе обособленного участка лесного квартала 22, далее проходит по сельскохозяйственным угодьям на юго-восток 50 м, на юго-запад 100 м, затем идет по северо-восточной границе полосы отвода автодороги «Москва – Уфа» – Введенская Слобода на юго-восток 2,7 км, на северо-восток 550 м, далее проходит на северо-восток 450 м по сельскохозяйственным угодьям, 100 м по северной границе полосы отвода федеральной автодороги Москва – Уфа, 150 м по сельскохозяйственным угодьям, 50 м по лесному кварталу 54 до ручья Морквашка, далее проходит вниз по течению данного ручья, по его левому берегу 2,7 км, затем идет на запад 100 м по южной границе лесного квартала 44, далее проходит на север 100 м по западной границе массива леса, затем идет на запад 1,0 км по юго-западной границе лесного квартала 44, далее проходит по сельскохозяйственным угодьям на север ломаной линией 100 м, на северо-восток 650 м, на север ломаной линией 1 км, на юго-запад 550 м, на северо-запад 200 м, на север 600 м, на северо-восток 50 м, затем идет на северо-

восток 500 м по северо-западной границе лесных посадок, далее проходит на север 450 м по сельскохозяйственным угодьям, затем идет по южной границе массива леса на северо-восток 550 м, на юго-восток ломаной линией 900 м, далее проходит на запад 450 м по южной границе лесных кварталов 14, 15, затем идет на северо-восток 450 м по лесному кварталу 15 до узловой точки 44, расположенной в 350 м на запад от поселка Пустые Моркваши на стыке границ Введенско-Слободского, Набережно-Морквашского сельских поселений и муниципального образования «город Иннополис».

Граница Введенско-Слободского сельского поселения по смежеству с Набережно-Морквашским сельским поселением проходит от узловой точки 44 ломаной линией на северо-восток 1,4 км по лесным кварталам 15, 16 Свяжского участкового лесничества Государственного бюджетного учреждения Республики Татарстан «Приволжское лесничество» до полосы отвода автодороги «Москва – Уфа» – Пустые Моркваши, затем проходит на восток 450 м по южной границе полосы отвода данной автодороги, далее идет на юго-запад ломаной линией 1,1 км по южной границе лесного квартала 17 и 200 м по юго-восточной границам лесных кварталов 16, 25, по сельскохозяйственным угодьям 150 м, проходит 150 м по восточной границе лесного квартала 25, далее идет на юг 550 м по сельскохозяйственным угодьям, затем проходит ломаной линией 1,5 км по восточной границе лесных кварталов 25, 27 до федеральной автодороги Москва – Уфа, далее идет на юго-запад 2,2 км по данной автодороге, затем проходит на юго-восток 300 м по автодороге Казань – Ульяновск, далее идет на юго-запад 900 м по сельскохозяйственным угодьям, 100 м по северо-западной границе лесной полосы, 550 м по сельскохозяйственным угодьям, затем проходит 400 м по северо-западной и на юг 10 км по западной границам лесного квартала 60, далее идет на восток ломаной линией 600 м по южной границе лесного квартала 60 и на юго-запад 250 м по западной границе лесного квартала 60, затем проходит на юг 350 м по сельскохозяйственным угодьям, далее идет по западной границе лесного квартала 70 на запад 400 м и ломаной линией на юго-восток 650 м, затем проходит на восток 300 м по сельскохозяйственным угодьям, 50 м по западной границе лесного квартала 70, по сельскохозяйственным угодьям 150 м, далее идет на юго-восток 150 м и на запад ломаной линией 1,2 км по западной границе лесного квартала 70, затем проходит по сельскохозяйственным угодьям 150 м на юго-запад и 350 м на юго-восток, 200 м по юго-западной и южной границам лесного квартала 70, далее идет по сельскохозяйственным угодьям на восток 350 м, на северо-восток 100 м, затем проходит ломаной линией 1,4 км по северо-западной, северной, восточной и юго-восточной границам обособленного участка лесного квартала 102, далее идет на юго-восток 50 м по сельскохозяйственным угодьям, затем проходит на юго-восток 100 м, на северо-восток 200 м по южной границе лесного квартала 7 по сельскохозяйственным угодьям 300 м, далее идет на юго-восток ломаной линией 850 м по южной границе лесного квартала 70, затем проходит на северо-восток 200 м по сельскохозяйственным угодьям, далее идет на юго-восток 200 м по лесным посадкам, 50 м по сельскохозяйственным угодьям, затем проходит на северо-восток 600 м по северо-западной границе лесного квартала 74, 100 м по

сельскохозяйственным угодьям, 100 м по северо-западной границе лесного квартала 74, далее идет на юг ломаной линией 50 м по сельскохозяйственным угодьям, затем проходит на юго-запад 1,2 км по юго-восточной границе лесного квартала 74, неоднократно пересекая ручей, 50 м по сельскохозяйственным угодьям, 300 м по пруду, 150 м по юго-восточной границе лесного квартала 74, пересекая ручей, 150 м по пруду, 50 м по юго-восточной границе лесного квартала 74, по сельскохозяйственным угодьям 250 м, пересекая пересыхающий ручей, 250 м по юго-восточной границе массива леса, далее на юго-восток 40 м по юго-восточной границе массива леса, пересекая пересыхающий ручей, затем проходит на северо-восток 400 м по северо-западной границе массива леса, 200 м по северной границе лесного квартала 76 до узловой точки 4, расположенной в 3,5 км на северо-запад от поселка Никольский на стыке границ Введенско-Слободского, Набережно-Морквашского и Кураловского сельских поселений.

Граница Введенско-Слободского сельского поселения по смежеству с Кураловским сельским поселением проходит от узловой точки 4 на юго-запад ломаной линией 1,5 км по северо-восточной, восточной и юго-восточной границам лесного квартала 76 Свяжского участкового лесничества Государственного бюджетного учреждения Республики Татарстан «Приволжское лесничество», 450 м по сельскохозяйственным угодьям, 50 м по юго-восточной границе лесного квартала 76, по сельскохозяйственным угодьям 250 м, затем идет ломаной линией на юго-запад 450 м по южной границе, на северо-восток 750 м по западной и северо-западной границам лесного квартала 76, по сельскохозяйственным угодьям 200 м, далее проходит на юго-запад ломаной линией 2 км по юго-западной границе лесного квартала 76 и по юго-восточной, южной и юго-западной границам лесного квартала 75, затем идет на северо-запад по сельскохозяйственным угодьям 150 м, далее проходит на север 50 м по западной границе лесного квартала 75, по сельскохозяйственным угодьям 150 м, затем идет по западной границе лесного квартала 75 на северо-восток 100 м, на северо-запад 250 м, затем идет на северо-запад 50 м по сельскохозяйственным угодьям, далее проходит на северо-восток 500 м по западной границе лесного квартала 75, затем идет на север 150 м по сельскохозяйственным угодьям, далее проходит на северо-запад 150 м по юго-западной границе массива леса, 100 м по сельскохозяйственным угодьям, 50 м по южной границе лесной полосы, 10 км по лесной полосе, затем идет на юго-запад 750 м по сельскохозяйственным угодьям, 100 м по лесным посадкам, 800 м по сельскохозяйственным угодьям, пересекая массив древесно-кустарниковой растительности и овраг, до узловой точки 1.

Приложение 7
к Закону Республики Татарстан
«Об установлении границ территорий и статусе
муниципального образования «Верхнеуслонский
муниципальный район» и муниципальных
образований в его составе»

**Картографическое описание границы территории
муниципального образования «Верхнеуслонское сельское поселение»
Верхнеуслонского муниципального района**

Настоящее картографическое описание является описанием карты-схемы границы территории муниципального образования «Верхнеуслонское сельское поселение» (приложение 1 к Закону Республики Татарстан «Об установлении границ территорий и статусе муниципального образования «Верхнеуслонский муниципальный район» и муниципальных образований в его составе»).

Верхнеуслонское сельское поселение граничит с Набережно-Морквашским, Нижнеуслонским, Октябрьским, Печищинским сельскими поселениями и муниципальным образованием города Казани.

Граница Верхнеуслонского сельского поселения по смежеству с муниципальным образованием города Казани проходит от узловой точки 6 с координатами $X = 475445,01$, $Y = 1288652,85$, расположенной в акватории Куйбышевского водохранилища в 600 м на север от села Набережные Моркваши на стыке границ Верхнеуслонского, Набережно-Морквашского сельских поселений и муниципального образования города Казани, по границе Верхнеуслонского муниципального района до узловой точки 9 с координатами $X = 475631,58$, $Y = 1290757,09$, расположенной в акватории Куйбышевского водохранилища в 2,2 км на северо-восток от села Набережные Моркваши на стыке границ Верхнеуслонского, Печищинского сельских поселений и муниципального образования города Казани, а также от узловой точки 10, расположенной в акватории Куйбышевского водохранилища в 700 м на север от села Печищи на стыке границ Верхнеуслонского, Печищинского сельских поселений и муниципального образования города Казани, по границе Верхнеуслонского муниципального района до узловой точки 11 с координатами $X = 466410,57$, $Y = 1297345,48$, расположенной в акватории Куйбышевского водохранилища в 900 м на восток от села Нижний Услон на стыке границ Верхнеуслонского, Нижнеуслонского сельских поселений и муниципального образования города Казани.

Граница Верхнеуслонского сельского поселения по смежеству с Печищинским сельским поселением проходит от узловой точки 9 на юг 650 м по акватории Куйбышевского водохранилища до его левого берега, 350 м по лесному кварталу 19 Свяжского участкового лесничества Государственного бюджетного учреждения Республики Татарстан «Приволжское лесничество», 400 м по восточной границе лесного квартала 19, далее идет по сельскохозяйственным угодьям на юго-восток 700 м и на северо-запад 50 м, проходит 350 м по юго-западной границе массива древесно-кустарниковой растительности, затем идет ломаной линией 400 м по юго-восточной границе лесного квартала 19, далее проходит по сельскохозяйственным угодьям 400 м на запад и 100 м на юг, 100 м по восточной границе обособленного участка лесного квартала 6, по сельскохозяйственным угодьям 150 м, идет 50 м по восточной границе обособленного участка лесного квартала 106, по сельскохозяйственным угодьям 200 м и 150 м по восточной

границе лесного квартала 29, затем проходит на юго-восток 650 м по северной и северо-восточной границам лесного квартала 30, далее идет на северо-восток 500 м по сельскохозяйственным угодьям, 300 м по северо-западной границе лесной полосы, 150 м по сельскохозяйственным угодьям, 350 м по северо-западной границе лесной полосы, 500 м по сельскохозяйственным угодьям до ручья, проходит 2,9 км вниз по его течению, затем идет на северо-восток 1,3 км по сельскохозяйственным угодьям, неоднократно пересекая ручей, овраги и полосу отвода автодороги Верхний Услон – Печищи, далее проходит на северо-запад 150 м по обрыву, 550 м по сельскохозяйственным угодьям, затем идет на север 100 м по обрыву, 700 м по акватории Куйбышевского водохранилища до узловой точки 10.

Граница Верхнеуслонского сельского поселения по смежеству с Нижнеуслонским сельским поселением проходит от узловой точки 11 на запад 850 м по акватории Куйбышевского водохранилища до его правого берега, далее идет на юго-запад 50 м по юго-восточной границе лесного квартала 91 Свияжского участкового лесничества Государственного бюджетного учреждения Республики Татарстан «Приволжское лесничество», затем проходит на северо-запад 250 м по данному лесному кварталу, далее идет на запад 250 м по западной границе лесного квартала 91, затем проходит на северо-запад 900 м по восточной границе коллективных садов, 100 м по сельскохозяйственным угодьям, 350 м по северо-восточной границе коллективных садов, 200 м по северо-восточной границе обособленного участка лесного квартала 109, по сельскохозяйственным угодьям 400 м, идет 300 м по северо-восточной границе обособленного участка лесного квартала 109, по сельскохозяйственным угодьям 1,0 км и на юго-запад 800 м, пересекая полосу отвода автодороги Подъезд к деревне Воробьевка до ее южной границы, далее проходит на запад 650 м по данной границе полосы отвода автодороги Подъезд к деревне Воробьевка до автодороги Подъезд к селу Верхний Услон, пересекает полосу отвода данной автодороги и идет на юго-запад 1,3 км по северо-западной границе полосы отвода данной автодороги до узловой точки 12, расположенной в 1,4 км на юго-запад от деревни Воробьевка на стыке границ Верхнеуслонского, Нижнеуслонского и Октябрьского сельских поселений.

Граница Верхнеуслонского сельского поселения по смежеству с Октябрьским сельским поселением проходит от узловой точки 12 на северо-запад 50 м по сельскохозяйственным угодьям, 150 м по юго-западной границе обособленного участка лесного квартала 99 Свияжского участкового лесничества Государственного бюджетного учреждения Республики Татарстан «Приволжское лесничество», 50 м по сельскохозяйственным угодьям, 250 м по северо-восточной границе обособленного участка лесного квартала 3 Ключищенского участкового лесничества Государственного бюджетного учреждения Республики Татарстан «Приволжское лесничество», идет 300 м по сельскохозяйственным угодьям, 100 м по северо-восточной границе лесной полосы, 400 м по сельскохозяйственным угодьям, 50 м по обособленному участку лесного квартала 108 Свияжского участкового лесничества Государственного бюджетного учреждения Республики Татарстан «Приволжское лесничество», пересекая пересыхающий ручей, проходит 400 м по сельскохозяйственным угодьям, ломаной линией 300 м по северной

границе лесного квартала 1 Ключищенского участкового лесничества Государственного бюджетного учреждения Республики Татарстан «Приволжское лесничество» до узловой точки 7, расположенной в 1,4 км на восток от села Лесные Моркваши на стыке границ Верхнеуслонского, Октябрьского и Набережно-Морквашского сельских поселений.

Граница Верхнеуслонского сельского поселения по смежеству с Набережно-Морквашским сельским поселением проходит от узловой точки 6 на юг 1,0 км по Куйбышевскому водохранилищу до его левого берега, далее идет на юго-восток 250 м сельскохозяйственным угодьям, затем проходит на юг 1,2 км по западной границе лесных кварталов 18, 26, 28 Свияжского участкового лесничества Государственного бюджетного учреждения Республики Татарстан «Приволжское лесничество», 100 м по сельскохозяйственным угодьям, пересекая полосу отвода профилированной автодороги, 200 м по западной границе лесного квартала 28, пересекая ручей, 150 м по сельскохозяйственным угодьям, вновь пересекая ручей, 1,0 км по западной границе и на восток 30 м по юго-западной границам лесного квартала 28, далее идет на северо-восток 100 м сельскохозяйственным угодьям, затем проходит на север 250 м по южной границе лесного квартала 28, далее идет на юго-восток 500 м по южной границе лесных кварталов 28, 29, затем проходит на юго-восток 500 м по сельскохозяйственным угодьям, пересекая ручей, 500 м по южной и юго-западной границам лесных кварталов 29, 37, далее идет на юг 200 м по сельскохозяйственным угодьям, 750 м по юго-западной и западной границам лесных кварталов 37, 49, ломаной линией 3,0 км по сельскохозяйственным угодьям до узловой точки 7.

Приложение 8
к Закону Республики Татарстан
«Об установлении границ территорий и статусе
муниципального образования «Верхнеуслонский
муниципальный район» и муниципальных
образований в его составе»

**Картографическое описание границы территории
муниципального образования «Канашское сельское поселение»
Верхнеуслонского муниципального района**

Настоящее картографическое описание является описанием карты-схемы границы территории муниципального образования «Канашское сельское поселение» (приложение 1 к Закону Республики Татарстан «Об установлении границ территорий и статусе муниципального образования «Верхнеуслонский муниципальный район» и муниципальных образований в его составе»).

Канашское сельское поселение граничит с Большеемеминским, Майданским сельскими поселениями, Апастовским и Камско-Устьинским муниципальными районами.

Граница Канашского сельского поселения по смежеству с Апастовским

муниципальным районом проходит от узловой точки 41(87), расположенной в 4,1 км на юго-запад от деревни Юлдуз на стыке границ Канаашского сельского поселения, Апастовского и Камско-Устьинского муниципальных районов, по границе Верхнеуслонского муниципального района до узловой точки 39, расположенной в 3,6 км на юго-запад от деревни Нижнее Озеро на стыке границ Канаашского, Большееминского сельских поселений и Апастовского муниципального района.

Граница Канаашского сельского поселения по смежеству с Большееминским сельским поселением проходит от узловой точки 38, расположенной в 1,7 км на север от деревни Нижнее Озеро на стыке границ Канаашского, Большееминского и Майданского сельских поселений, на юго-запад 50 м по сельскохозяйственным угодьям, пересекая массив леса, 300 м по северо-западной границе лесной полосы, 250 м по сельскохозяйственным угодьям, пересекая овраг, 300 м по северо-западной границе лесной полосы, 3,3 км по сельскохозяйственным угодьям, пересекая ручей Меминка, его обрывистые берега, полосу отвода федеральной автодороги Казань – Ульяновск и овраг, затем проходит на юго-восток 500 м, далее идет на юг 1,2 км по восточной границе лесных кварталов 65, 66 Чулпанихинского участкового лесничества Государственного бюджетного учреждения Республики Татарстан «Приволжское лесничество», идет на северо-запад 500 м и на юго-запад 400 м по юго-восточной и южной границам лесного квартала 66 до узловой точки 39.

Граница Канаашского сельского поселения по смежеству с Майданским сельским поселением проходит от узловой точки 40, расположенной в 3,4 км на восток от деревни Юлдуз на стыке границ Канаашского, Майданского сельских поселений и Камско-Устьинского муниципального района, на запад 650 м по сельскохозяйственным угодьям, 400 м по южной границе лесных кварталов 56, 55 Теньковского участкового лесничества Государственного бюджетного учреждения Республики Татарстан «Приволжское лесничество», 150 м по сельскохозяйственным угодьям, затем идет на юго-запад 450 м по южной границе лесного квартала 55, по сельскохозяйственным угодьям 600 м, проходит 500 м по юго-восточной границе лесного квартала 63, по сельскохозяйственным угодьям 400 м, далее идет на северо-запад 200 м по южной границе лесного квартала 63, по сельскохозяйственным угодьям 150 м, проходит 100 м по южной границе лесного квартала 63, затем идет на запад 600 м по сельскохозяйственным угодьям, далее проходит на северо-восток 100 м по западной границе лесного квартала 63, по сельскохозяйственным угодьям 150 м, идет 200 м по западной границе лесного квартала 63, по сельскохозяйственным угодьям 50 м и 1,0 км по западной границе лесных кварталов 63, 54, затем проходит на северо-запад 150 м по сельскохозяйственным угодьям, далее идет на северо-восток 500 м по северо-западной границе лесного квартала 54, пересекая ручей, по сельскохозяйственным угодьям 100 м, проходит 300 м по северо-западной границе лесного квартала 54, по сельскохозяйственным угодьям 100 м, затем идет на северо-запад 300 м по юго-западной и западной границам лесных кварталов 54, 38, пересекая ручей, далее проходит на юго-запад 50 м по северо-западной границе обособленного участка лесного квартала 44, затем идет на северо-запад 150 м по сельскохозяйственным угодьям, далее проходит на юго-запад 1,5 км по юго-восточной границе лесных кварталов 52, 53, по сельскохозяйственным

угодьям 200 м, затем идет на северо-запад 650 м по юго-восточной, южной и юго-западной границам лесного квартала 53, далее проходит на север 2,6 км по западной и северо-западной границам лесных кварталов 53, 52, 37, 28, по сельскохозяйственным угодьям 150 м, затем идет на северо-восток 1,3 км по юго-западной, западной и северо-западной границам лесных кварталов 28, 18, далее проходит на север 50 м по западной границе массива леса, затем идет на северо-запад 100 м по сельскохозяйственным угодьям, 100 м по юго-западной границе массива леса, 150 м по лесному кварталу 18, проходит по сельскохозяйственным угодьям 100 м, на северо-запад 150 м по лесному кварталу 13, пересекая ручьи, далее проходит на юго-запад 200 м по лесному кварталу 13, идет 100 м по восточной границе лесного квартала 27, проходит 300 м по лесному кварталу 27, идет 1,3 км по восточной границе лесных кварталов 27, 33, по сельскохозяйственным угодьям 100 м, проходит 100 м по юго-восточной границе лесного квартала 33, по сельскохозяйственным угодьям 100 м, затем идет на юг 300 м по восточной границе лесного квартала 33, далее проходит на юго-запад 650 м по юго-восточной границе лесного квартала 51, по сельскохозяйственным угодьям 550 м, проходит 100 м по юго-восточной границе лесного квартала 51, по сельскохозяйственным угодьям 150 м, затем идет на северо-запад 350 м по юго-западной границе лесного квартала 51, далее проходит на запад 200 м по сельскохозяйственным угодьям, затем идет на северо-запад 750 м по юго-западной границе лесного квартала 50, далее проходит на север 2,2 км по западной границе лесных кварталов 50, 32, 26, пересекая ручей, до узловой точки 38.

Граница Канапского сельского поселения по смежеству с Камско-стьинским муниципальным районом проходит от узловой точки 40 по границе Верхнеуслонского муниципального района до узловой точки 41(87).

Приложение 9
к Закону Республики Татарстан
«Об установлении границ территорий и статусе
муниципального образования «Верхнеуслонский
муниципальный район» и муниципальных
образований в его составе»

**Картографическое описание границы территории
муниципального образования «Кильдеевское сельское поселение»
Верхнеуслонского муниципального района**

Настоящее картографическое описание является описанием карты-схемы границы территории муниципального образования «Кильдеевское сельское поселение» (приложение 1 к Закону Республики Татарстан «Об установлении границ территорий и статусе муниципального образования «Верхнеуслонский муниципальный район» и муниципальных образований в его составе»).

Кильдеевское сельское поселение граничит с Коргузинским, Макуловским, Новорусско-Маматкозинским, Соболевским, Ямбулатовским сельскими

поселениями и Кайбицким муниципальным районом.

Граница Кильдеевского сельского поселения по смежеству с Коргузинским сельским поселением проходит от узловой точки 29, расположенной в 2,0 км на северо-восток от деревни Егидерево на стыке границ Кильдеевского, Коргузинского и Ямбулатовского сельских поселений, на юго-запад 100 м по сельскохозяйственным угодьям, 200 м по обособленному участку лесного квартала 4 Шеланговского участкового лесничества Государственного бюджетного учреждения Республики Татарстан «Приволжское лесничество», пересекая овраг, 950 м по сельскохозяйственным угодьям, пересекая реку Сулицу и прибрежные массивы древесно-кустарниковой растительности, пересыхающий ручей, полосу отвода автодороги Казань – Ульяновск и полосу древесно-кустарниковой растительности, 100 м по северо-западной границе полосы древесно-кустарниковой растительности, 350 м по сельскохозяйственным угодьям, пересекая пересыхающий ручей, прибрежную полосу древесно-кустарниковой растительности и обрыв, далее идет на запад 50 м по южной границе лесной полосы, затем проходит по сельскохозяйственным угодьям 100 м и на север 100 м, 400 м по лесной полосе, далее идет на северо-запад 50 м по юго-западной границе лесной полосы, 50 м по сельскохозяйственным угодьям, затем проходит на северо-запад 150 м и на юго-запад 100 м по юго-западной границе лесной полосы, 500 м по сельскохозяйственным угодьям, 400 м по юго-восточной границе лесной полосы, 1,6 км по сельскохозяйственным угодьям, пересекая пересыхающий ручей, прибрежные полосы древесно-кустарниковой растительности и их массивы, 100 м по юго-восточной и на запад 1,5 км по южной границе лесной полосы, пересекая полосу отвода автодороги «Уланово – Каратун» – Коргуза до юго-восточной границы полосы отвода автодороги Уланово – Каратун, далее идет на юго-запад 1,0 км по данной границе полосы отвода автодороги, по сельскохозяйственным угодьям 1,4 км и на северо-запад 50 м, пересекая полосу отвода автодороги Уланово – Каратун, 500 м по юго-западной границе лесной полосы, затем проходит по сельскохозяйственным угодьям 150 м и на север 550 м, пересекая пересыхающий ручей, на юго-запад 100 м, идет 150 м по юго-восточной границе обособленного участка лесного квартала 33 Чулпанихинского участкового лесничества Государственного бюджетного учреждения Республики Татарстан «Приволжское лесничество», 200 м по сельскохозяйственным угодьям, 100 м по юго-восточной границе обособленного участка лесного квартала 33, по сельскохозяйственным угодьям 100 м и 50 м по юго-восточной границе обособленного участка лесного квартала 33, далее проходит по сельскохозяйственным угодьям на юго-запад 100 м, на север 100 м, пересекая пересыхающий ручей, 300 м по юго-западной границе обособленного участка лесного квартала 33, затем идет по сельскохозяйственным угодьям на запад 500 м, на юго-запад 850 м, пересекая полосу отвода автодороги Подъезд к деревне Харино, 150 м по северной границе обособленного участка лесного квартала 79, далее проходит по сельскохозяйственным угодьям на юго-запад 900 м, на северо-запад 400 м, затем идет на юго-запад 100 м по северной границе обособленного участка лесного квартала 79, по сельскохозяйственным угодьям 250 м и на северо-запад 100 м, проходит 50 м по западной границе

обособленного участка лесного квартала 79, ломаной линией на север 300 м по сельскохозяйственным угодьям, на юго-запад 50 м по массиву леса, по сельскохозяйственным угодьям 250 м, на северо-запад 600 м по северной границе, на юг 300 м по западной границе обособленного участка лесного квартала 83, пересекая реку Лучевку, затем идет на юго-запад 100 м по сельскохозяйственным угодьям, 50 м по массиву леса, 300 м по юго-восточной границе, пересекая пересыхающий ручей, на северо-запад 150 м по юго-западной границе обособленного участка лесного квартала 79, по сельскохозяйственным угодьям 500 м, пересекая массив леса, далее проходит на север 100 м по восточной границе обособленного участка лесного квартала 83, затем идет на северо-запад 400 м по сельскохозяйственным угодьям, пересекая массивы древесно-кустарниковой растительности, леса и пересыхающий ручей, 150 м по южной границе лесного квартала 30, пересекая реку Лучевку, 50 м по сельскохозяйственным угодьям, 250 м по южной границе лесного квартала 30, по сельскохозяйственным угодьям 200 м и 150 м по южной границе лесного квартала 30, далее проходит на юго-запад 50 м по сельскохозяйственным угодьям, пересекая пересыхающий ручей, 50 м по южной границе лесного квартала 30, по сельскохозяйственным угодьям 100 м, идет 400 м по юго-западной границе лесного квартала 30 и юго-восточной границе лесного квартала 29, по сельскохозяйственным угодьям 200 м и 500 м по юго-восточной и южной границам лесного квартала 29 до узловой точки 42, расположенной в 4,7 км на юго-запад от деревни Харино на стыке границ Кильдеевского, Коргузинского сельских поселений и Кайбицкого муниципального района.

Граница Кильдеевского сельского поселения по смежеству с Кайбицким муниципальным районом проходит от узловой точки 42 по границе Верхнеуслонского муниципального района до узловой точки 21, расположенной в 4,5 км на юго-восток от села Чулпаниха на стыке границ Кильдеевского, Соболевского сельских поселений и Кайбицкого муниципального района.

Граница Кильдеевского сельского поселения по смежеству с Соболевским сельским поселением проходит от узловой точки 23, расположенной в 2,9 км на север от деревни Харино на стыке границ Кильдеевского, Соболевского и Макуловского сельских поселений, на запад 1,4 км по северной границе лесных кварталов 15, 14 Чулпанихинского участкового лесничества Государственного бюджетного учреждения Республики Татарстан «Приволжское лесничество», далее идет на юг 1,4 км по западной границе лесного квартала 14, по сельскохозяйственным угодьям 300 м, пересекая массив древесно-кустарниковой растительности, затем проходит на запад 300 м по северной границе обособленного участка лесного квартала 78, далее идет на юго-запад ломаной линией 6,3 км по северо-западной, западной и юго-западной границам лесных кварталов 20, 21, 23, затем проходит на северо-восток 600 м по восточной границе, ломаной линией на запад 1,2 км по северной границе и ломаной линией на юго-запад 950 м по западной границе лесного квартала 22, далее идет ломаной линией на юг 800 м по западной границе, ломаной линией на юго-восток 1,8 км по южной границе, на север 550 м по восточной границе лесного квартала 25, далее идет на юго-восток ломаной линией 950 м по юго-западной границе лесного квартала 23, затем проходит на юго-запад

600 м по лесной полосе, далее идет на северо-запад 1,5 км по восточной и северной границам лесного квартала 26, затем проходит на юго-восток 2,9 км по юго-западной и западной границам лесных кварталов 26, 28, 29, пересекая пересыхающий ручей, до узловой точки 21.

Граница Кильдеевского сельского поселения по смежеству с Макуловским сельским поселением проходит от узловой точки 25, расположенной на реке Сулице в 1,7 км на восток от деревни Уланово на стыке границ Кильдеевского, Макуловского и Новорусско-Маматкозинского сельских поселений, на северо-запад 100 м по сельскохозяйственным угодьям, пересекая протоку реки Сулицы, 500 м по юго-западной границе обособленного участка лесного квартала 78 Ключищенского участкового лесничества Государственного бюджетного учреждения Республики Татарстан «Приволжское лесничество», 100 м по сельскохозяйственным угодьям, пересекая обрывистый берег ручья, 200 м по массиву древесно-кустарниковой растительности, пересекая ручей, 200 м по сельскохозяйственным угодьям, пересекая ручей Чангара и прибрежный массив древесно-кустарниковой растительности, 1,9 км по лесной полосе, пересекая полосу отвода федеральной автодороги Казань – Ульяновск, 50 м по юго-западной границе лесной полосы, 100 м по сельскохозяйственным угодьям, 1,6 км по юго-западной границе лесной полосы, 100 м по сельскохозяйственным угодьям, 150 м по северо-восточной границе лесной полосы, 50 м по юго-западной границе лесной полосы, 50 м по сельскохозяйственным угодьям, 350 м по лесной полосе, 100 м по северо-восточной границе лесного квартала 65, по сельскохозяйственным угодьям 150 м, пересекая массив древесно-кустарниковой растительности, 1,1 км по лесной полосе, 300 м по северо-восточной границе лесного квартала 64, затем идет на запад 150 м по данному лесному кварталу, 50 м по массиву древесно-кустарниковой растительности, пересекая ручей, 100 м по лесному кварталу 64, далее проходит на юго-запад 1,3 км по северо-западной и западной границам лесного квартала 64, по сельскохозяйственным угодьям 450 м, пересекая массивы леса и древесно-кустарниковой растительности, 100 м по юго-восточной границе лесной полосы, затем идет на запад 500 м по сельскохозяйственным угодьям, 250 м по лесной полосе и 550 м по ее южной границе, 550 м по лесной полосе, далее проходит на юго-запад 1,0 км по массиву леса, 350 м по сельскохозяйственным угодьям, пересекая массив леса, 350 м по лесной полосе, 400 м по юго-восточной границе лесной полосы, затем идет на запад 100 м по массиву леса, 100 м по северной границе лесного квартала 15 Чулпанихинского участкового лесничества Государственного бюджетного учреждения Республики Татарстан «Приволжское лесничество» до узловой точки 23.

Граница Кильдеевского сельского поселения по смежеству с Новорусско-Маматкозинским сельским поселением проходит от узловой точки 25 на юго-восток 100 м по сельскохозяйственным угодьям, 200 м по полосе древесно-кустарниковой растительности, 650 м по сельскохозяйственным угодьям, пересекая овраг, затем идет на юго-запад 350 м по оврагу, далее проходит на юго-восток 450 м по сельскохозяйственным угодьям до узловой точки 28, расположенной в 2,6 км на юго-восток от деревни Уланово на стыке границ Кильдеевского, Новорусско-

Маматкозинского и Ямбулатовского сельских поселений.

Граница Кильдеевского сельского поселения по смежеству с Ямбулатовским сельским поселением проходит от узловой точки 28 на запад ломаной линией 1,0 км по северной и северо-западной границам обособленного участка лесного квартала 4 Шеланговского участкового лесничества Государственного бюджетного учреждения Республики Татарстан «Приволжское лесничество», затем идет на юго-запад 250 м по сельскохозяйственным угодьям, далее проходит на юго-восток 250 м по юго-западной границе обособленного участка лесного квартала 4, затем идет по сельскохозяйственным угодьям на юг 1,1 км, на юго-восток 650 м, на юго-запад 550 м, пересекая овраг, до узловой точки 29.

Приложение 10
к Закону Республики Татарстан
«Об установлении границ территорий и статусе
муниципального образования «Верхнеуслонский
муниципальный район» и муниципальных
образований в его составе»

**Картографическое описание границы территории
муниципального образования «Коргузинское сельское поселение»
Верхнеуслонского муниципального района**

Настоящее картографическое описание является описанием карты-схемы границы территории муниципального образования «Коргузинское сельское поселение» (приложение 1 к Закону Республики Татарстан «Об установлении границ территорий и статусе муниципального образования «Верхнеуслонский муниципальный район» и муниципальных образований в его составе»).

Коргузинское сельское поселение граничит с Большееминским, Кильдеевским, Майданским, Ямбулатовским сельскими поселениями и Кайбицким муниципальным районом.

Граница Коргузинского сельского поселения по смежеству с Большееминским сельским поселением проходит от узловой точки 33, расположенной в 4,2 км на северо-восток от села Большие Мемы на стыке границ Коргузинского, Большееминского и Майданского сельских поселений, ломаной линией на юго-запад 750 м по юго-восточной, ломаной линией на север 900 м по западной границам лесного квартала 4 Теньковского участкового лесничества Государственного бюджетного учреждения Республики Татарстан «Приволжское лесничество», далее идет 3,0 км вниз по течению пересыхающего ручья до впадения в ручей Меминка, проходит 1,2 км вниз по течению данного ручья, затем идет по сельскохозяйственным угодьям на запад ломаной линией 1 км, пересекая массивы древесно-кустарниковой растительности, обрыв, овраг, на юг 250 м, пересекая лесную полосу, далее проходит на северо-запад 50 м по юго-западной границе лесной полосы, 150 м по сельскохозяйственным угодьям, пересекая овраг, 150 м по оврагу, пересекая пересыхающий ручей, 450 м по сельскохозяйственным угодьям,

400 м по южной границе лесной полосы, по сельскохозяйственным угодьям 100 м и на север 400 м, пересекая лесную полосу, 200 м по западной границе лесной полосы, далее проходит на запад 200 м по северной границе лесной полосы, 400 м по лесной полосе, 150 м по южной границе лесной полосы, затем идет по сельскохозяйственным угодьям 250 м и на север 150 м, на северо-запад ломаной линией 800 м до пересыхающего ручья Большой Лог, пересекая его обрывистый левый берег, проходит вниз по течению данного ручья 1,5 км до его впадения в реку Свиягу, идет на запад 20 м по данной реке и 400 м вниз по ее течению, далее проходит на запад 30 м по реке Свияге до ее левого берега, 50 м по северной границе лесного квартала 54 Чулпанихинского участкового лесничества Государственного бюджетного учреждения Республики Татарстан «Приволжское лесничество» до узловой точки 31, расположенной в 1,4 км на север от поселка Ивановское на стыке границ Коргузинского, Большемеминского сельских поселений и Кайбицкого муниципального района

Граница Коргузинского сельского поселения по смежеству с Кайбицким муниципальным районом проходит от узловой точки 31 по границе Верхнеуслонского муниципального района до узловой точки 42, расположенной в 4,7 км на юго-запад от деревни Харино на стыке границ Коргузинского, Кильдеевского сельских поселений и Кайбицкого муниципального района.

Граница Коргузинского сельского поселения по смежеству с Кильдеевским сельским поселением проходит от узловой точки 29, расположенной в 2,0 км на северо-восток от деревни Егидерево на стыке границ Коргузинского, Кильдеевского и Ямбулатовского сельских поселений, на юго-запад 100 м по сельскохозяйственным угодьям, 200 м по обособленному участку лесного квартала 4 Шеланговского участкового лесничества Государственного бюджетного учреждения Республики Татарстан «Приволжское лесничество», пересекая овраг, 950 м по сельскохозяйственным угодьям, пересекая реку Сулицу и прибрежные массивы древесно-кустарниковой растительности, пересыхающий ручей, полосу отвода автодороги Казань – Ульяновск и полосу древесно-кустарниковой растительности, 100 м по северо-западной границе полосы древесно-кустарниковой растительности, 350 м по сельскохозяйственным угодьям, пересекая пересыхающий ручей, прибрежную полосу древесно-кустарниковой растительности и обрыв, далее идет на запад 50 м по южной границе лесной полосы, затем проходит по сельскохозяйственным угодьям 100 м и на север 100 м, 400 м по лесной полосе, далее идет на северо-запад 50 м по юго-западной границе лесной полосы, 50 м по сельскохозяйственным угодьям, затем проходит на северо-запад 150 м и на юго-запад 100 м по юго-западной границе лесной полосы, 500 м по сельскохозяйственным угодьям, 400 м по юго-восточной границе лесной полосы, 1,6 км по сельскохозяйственным угодьям, пересекая пересыхающий ручей, прибрежные полосы древесно-кустарниковой растительности и их массивы, 100 м по юго-восточной границе и на запад 1,5 км по южной границе лесной полосы, пересекая полосу отвода автодороги «Уланово – Каратун» – Коргуза до юго-восточной границы полосы отвода автодороги Уланово – Каратун, далее идет на юго-запад 1,0 км по данной границе полосы отвода автодороги, по

сельскохозяйственным угодьям 1,4 км и на северо-запад 150 м, пересекая полосу отвода автодороги Уланово – Каратун, 500 м по юго-западной границе лесной полосы, затем проходит по сельскохозяйственным угодьям 150 м и на север 550 м, пересекая пересыхающий ручей, на юго-запад 100 м, идет 150 м по юго-восточной границе обособленного участка лесного квартала 33 Чулпанихинского участкового лесничества Государственного бюджетного учреждения Республики Татарстан «Приволжское лесничество», 200 м по сельскохозяйственным угодьям, 100 м по юго-восточной границе обособленного участка лесного квартала 33, по сельскохозяйственным угодьям 100 м и 50 м по юго-восточной границе обособленного участка лесного квартала 33, далее проходит по сельскохозяйственным угодьям на юго-запад 100 м, на север 100 м, пересекая пересыхающий ручей, 300 м по юго-западной границе обособленного участка лесного квартала 33, затем идет по сельскохозяйственным угодьям на запад 500 м, на юго-запад 850 м, пересекая полосу отвода автодороги Подъезд к деревне Харино, 150 м по северной границе обособленного участка лесного квартала 79, далее проходит по сельскохозяйственным угодьям на юго-запад 900 м, на северо-запад 400 м, затем идет на юго-запад 100 м по северной границе обособленного участка лесного квартала 79, по сельскохозяйственным угодьям 250 м и на северо-запад 100 м, проходит 50 м по западной границе обособленного участка лесного квартала 79, ломаной линией на север 300 м по сельскохозяйственным угодьям, на юго-запад 100 м по массиву леса, по сельскохозяйственным угодьям 250 м, на северо-запад 600 м по северной границе, на юг 300 м по западной границе обособленного участка лесного квартала 83, пересекая реку Лучевку, затем идет на юго-запад 100 м по сельскохозяйственным угодьям, 50 м по массиву леса, 300 м по юго-восточной границе, пересекая пересыхающий ручей, на северо-запад 150 м по юго-западной границе обособленного участка лесного квартала 79, по сельскохозяйственным угодьям 500 м, пересекая массив леса, далее проходит на север 100 м по восточной границе обособленного участка лесного квартала 83, затем идет на северо-запад 400 м по сельскохозяйственным угодьям, пересекая массивы древесно-кустарниковой растительности, леса и пересыхающий ручей, 150 м по южной границе лесного квартала 30, пересекая реку Лучевку, 50 м по сельскохозяйственным угодьям, 250 м по южной границе лесного квартала 30, по сельскохозяйственным угодьям 200 м и 150 м по южной границе лесного квартала 30, далее проходит на юго-запад 100 м по сельскохозяйственным угодьям, пересекая пересыхающий ручей, 50 м по южной границе лесного квартала 30, по сельскохозяйственным угодьям 100 м, идет 400 м по юго-западной границе лесного квартала 30 и юго-восточной границе лесного квартала 29, по сельскохозяйственным угодьям 200 м и 500 м по юго-восточной и южной границам лесного квартала 29 до узловой точки 42.

Граница Коргузинского сельского поселения по смежеству с Ямбулатовским сельским поселением проходит от узловой точки 29 на юго-восток ломаной линией по сельскохозяйственным угодьям 2,8 км до реки Сулицы, пересекая обрыв и массив древесно-кустарниковой растительности, идет вниз по ее течению 200 м, далее проходит на юго-запад 450 м по сельскохозяйственным угодьям, пересекая

прибрежный массив древесно-кустарниковой растительности, 850 м по северо-западной границе лесной полосы, пересекая полосу отвода автодороги Уланово – Теньки, затем идет по сельскохозяйственным угодьям 2,1 км на юго-запад, пересекая лесную полосу, 500 м на юго-восток до пересыхающего ручья, пересекая овраг, проходит вниз по течению данного ручья 450 м, далее идет на юго-восток 350 м по сельскохозяйственным угодьям, пересекая лесную полосу, 30 м по массиву древесно-кустарниковой растительности, пересекая пересыхающие ручьи, 100 м по восточной границе данного массива, затем проходит на юго-запад 40 м по массиву древесно-кустарниковой растительности до пересыхающего ручья – до узловой точки 32, расположенной в 2,5 км на юго-запад от села Ямбулатово на стыке границ Коргузинского, Ямбулатовского и Майданского сельских поселений.

Граница Коргузинского сельского поселения по смежеству с Майданским сельским поселением проходит от узловой точки 32 по сельскохозяйственным угодьям ломаной линией 1,8 км на юго-запад, пересекая овраг, ломаной линией 950 м на северо-запад, пересекая овраги, 600 м на юго-запад, 200 м по восточной границе обособленного участка лесного квартала 25 Теньковского участкового лесничества Государственного бюджетного учреждения Республики Татарстан «Приволжское лесничество», далее идет по сельскохозяйственным угодьям 250 м, на юго-восток 500 м, на запад 550 м, пересекая лесную полосу и полосы отвода автодороги Подъезд к селу Майдан и федеральной автодороги Казань – Ульяновск, затем проходит на юго-запад 50 м по северо-западной границе лесных посадок, далее идет на юг ломаной линией 2,4 км по восточной и юго-восточной границам лесных кварталов 2, 4 до узловой точки 33.

Приложение 11
к Закону Республики Татарстан
«Об установлении границ территорий и статусе
муниципального образования «Верхнеуслонский
муниципальный район» и муниципальных
образований в его составе»

**Картографическое описание границы территории
муниципального образования «Кураловское сельское поселение»
Верхнеуслонского муниципального района**

Настоящее картографическое описание является описанием карты-схемы границы территории муниципального образования «Кураловское сельское поселение» (приложение 1 к Закону Республики Татарстан «Об установлении границ территорий и статусе муниципального образования «Верхнеуслонский муниципальный район» и муниципальных образований в его составе»).

Кураловское сельское поселение граничит с Бурнашевским, Введенско-Слободским, Макуловским, Набережно-Морквапшским и Октябрьским сельскими поселениями.

Граница Кураловского сельского поселения по смежеству с Бурнашевским

сельским поселением проходит от узловой точки , расположенной в 500 м на юго-восток от села Юматово на стыке границ Кураловского, Бурнашевского и Введенско-Слободского сельских поселений, на юго-запад 700 м по сельскохозяйственным угодьям, пересекая реку Сулицу и прибрежные массивы древесно-кустарниковой растительности, затем идет на запад 50 м по массиву древесно-кустарниковой растительности, пересекая канаву, 650 м по обособленному участку лесного квартала 96 Свияжского участкового лесничества Государственного бюджетного учреждения Республики Татарстан «Приволжское лесничество», 100 м по сельскохозяйственным угодьям, пересекая полосу отвода автодороги «Казань – Ульяновск» – Татарское Бурнашево – Юматово, далее проходит на юго-запад 100 м по северной и северо-западной границам массива древесно-кустарниковой растительности, 100 м по массиву древесно-кустарниковой растительности, пересекая полосу отвода автодороги «Казань – Ульяновск» – Татарское Бурнашево, 200 м по лесной полосе, 200 м по юго-восточной границе лесной полосы, 100 м по сельскохозяйственным угодьям, 450 м по полосе древесно-кустарниковой растительности, 150 м по сельскохозяйственным угодьям, 200 м по лесной полосе, 50 м по сельскохозяйственным угодьям, затем идет на северо-запад 200 м по лесной полосе, 350 м по сельскохозяйственным угодьям, пересекая лесную полосу, 550 м по юго-западной границе лесной полосы, далее проходит на юго-запад 100 м по юго-восточной границе лесной полосы, 400 м по лесной полосе, ломаной линией 3,5 км по сельскохозяйственным угодьям, пересекая обрыв, пруд и массив древесно-кустарниковой растительности, 150 м по массиву древесно-кустарниковой растительности, 1,1 км по сельскохозяйственным угодьям до узловой точки 4, расположенной в 3,7 км на юго-восток от деревни Ломовка на стыке границ Кураловского, Бурнашевского и Макуловского сельских поселений.

Граница Кураловского сельского поселения по смежеству с Введенско-Слободским сельским поселением проходит от узловой точки 4, расположенной в 3,5 км на северо-запад от поселка Никольский на стыке границ Введенско-Слободского, Набережно-Морквашского и Кураловского сельских поселений, на юго-запад ломаной линией 1,5 км по северо-восточной, восточной и юго-восточной границам лесного квартала 76 Свияжского участкового лесничества Государственного бюджетного учреждения Республики Татарстан «Приволжское лесничество», 450 м по сельскохозяйственным угодьям, 50 м по юго-восточной границе лесного квартала 76, по сельскохозяйственным угодьям 250 м, затем идет ломаной линией на юго-запад 450 м по южной границе, на северо-восток 750 м по западной и северо-западной границам лесного квартала 76, по сельскохозяйственным угодьям 200 м, далее проходит на юго-запад ломаной линией 2,1 км по юго-западной границе лесного квартала 76 и по юго-восточной, южной и юго-западной границам лесного квартала 75, затем идет на северо-запад по сельскохозяйственным угодьям 150 м, далее проходит на север 50 м по западной границе лесного квартала 75, по сельскохозяйственным угодьям 150 м, затем идет по западной границе лесного квартала 75 на северо-восток 100 м, на северо-запад 250 м, затем идет на северо-запад 50 м по сельскохозяйственным угодьям, далее проходит на северо-восток 500 м по западной границе лесного квартала 75, затем

идет на север 150 м по сельскохозяйственным угодьям, далее проходит на северо-запад 150 м по юго-западной границе массива леса, 100 м по сельскохозяйственным угодьям, 50 м по южной границе лесной полосы, 1,0 км по лесной полосе, затем идет на юго-запад 750 м по сельскохозяйственным угодьям, 100 м по лесным посадкам, 800 м по сельскохозяйственным угодьям, пересекая массив древесно-кустарниковой растительности и овраг, до узловой точки 1.

Граница Кураловского сельского поселения по смежеству с Набережно-Морквашским сельским поселением проходит от узловой точки 8, расположенной в 1,6 км на северо-запад от поселка Никольский на стыке границ Кураловского, Набережно-Морквашского и Октябрьского сельских поселений, на северо-запад 450 м по западной границе лесной полосы, 350 м по сельскохозяйственным угодьям, 150 м по юго-западной границе массива леса, 150 м по массиву леса, далее идет ломаной линией на север 1,6 км по восточной границе лесного квартала 14 Ключищенского участкового лесничества Государственного бюджетного учреждения Республики Татарстан «Приволжское лесничество», затем проходит на юго-запад 250 м по северо-западной и западной границам данного лесного квартала, пересекая ручей, далее идет на юго-восток 150 м по сельскохозяйственным угодьям, затем проходит на юго-запад 100 м по западной границе лесного квартала 14, далее идет по сельскохозяйственным угодьям на север 200 м и на юго-запад 550 м до узловой точки 4.

Граница Кураловского сельского поселения по смежеству с Октябрьским сельским поселением проходит от узловой точки 8 на юго-запад ломаной линией 3,2 км по северо-западной границе лесных кварталов 15, 21, 22 Ключищенского участкового лесничества Государственного бюджетного учреждения Республики Татарстан «Приволжское лесничество», затем идет на запад 250 м по сельскохозяйственным угодьям, далее проходит на юг 150 м по западной границе лесного квартала 22, затем идет на юго-восток 400 м по сельскохозяйственным угодьям, 700 м по южной границе лесного квартала 22, далее проходит на северо-восток 150 м по южной границе лесного квартала 22, пересекая ручей, 50 м по сельскохозяйственным угодьям, 100 м по южной границе лесного квартала 22, по сельскохозяйственным угодьям 200 м, проходит 600 м по юго-восточной границе лесного квартала 22, затем идет на север 300 м по сельскохозяйственным угодьям, далее проходит на северо-восток 50 м по восточной границе лесного квартала 22, затем идет на юго-восток 200 м по юго-западной границе лесного квартала 21, по сельскохозяйственным угодьям 100 м, проходит 400 м по южной границе лесного квартала 21, затем идет на северо-восток 400 м по южной границе лесного квартала 21, далее проходит на юго-запад ломаной линией 1,9 км по западной и северо-западной границам лесных кварталов 23, 26, 28, пересекая полосу отвода федеральной автодороги Казань – Ульяновск, 100 м ломаной линией 350 м по сельскохозяйственным угодьям, затем идет на юг 200 м по западной границе лесного квартала 28, далее проходит на юго-запад 100 м по лесному кварталу 28, по сельскохозяйственным угодьям 150 м, 50 м по лесному кварталу 28, затем идет на северо-запад 40 м по лесному кварталу 28, по сельскохозяйственным угодьям 350 м, далее проходит на юго-запад 150 м по северо-западной границе лесного квартала 28,

пересекая пересыхающий ручей, 150 м по сельскохозяйственным угодьям, 200 м по западной границе и на юго-восток 450 м по юго-западной границе лесного квартала 28, далее проходит на юго-запад 50 м по сельскохозяйственным угодьям, 100 м по юго-западной границе лесного квартала 28 до узловой точки 16, расположенной в 2,7 км на северо-восток от села Сеитово на стыке границ Кураловского, Октябрьского и Макуловского сельских поселений.

Граница Кураловского сельского поселения по смежеству с Макуловским сельским поселением проходит от узловой точки 16 на запад 700 м по сельскохозяйственным угодьям, пересекая массив леса, 850 м по южной границе лесной полосы, 100 м по сельскохозяйственным угодьям, 550 м по южной границе лесной полосы, 150 м по сельскохозяйственным угодьям, пересекая защитный вал, 100 м по лесной полосе, 100 м по сельскохозяйственным угодьям, пересекая полосу отвода федеральной автодороги Казань – Ульяновск, 200 м по северной границе и на юг 100 м по западной границе обособленного участка лесного квартала 79 Ключищенского участкового лесничества Государственного бюджетного учреждения Республики Татарстан «Приволжское лесничество», 100 м по сельскохозяйственным угодьям, вновь пересекая полосу отвода федеральной автодороги Казань – Ульяновск, 250 м по западной границе лесной полосы, затем идет на юго-запад 450 м по сельскохозяйственным угодьям, пересекая болото и лесную полосу, 100 м по юго-восточной границе лесной полосы, 100 м по лесной полосе, далее проходит на запад 100 м по северной границе лесного квартала 37, затем идет по сельскохозяйственным угодьям 50 м и на юг 50 м, далее проходит ломаной линией на запад 700 м по северной границе лесного квартала 37, проходит на северо-запад 50 м по юго-западной границе обособленного участка лесного квартала 76, по сельскохозяйственным угодьям 100 м, затем идет 50 м по юго-западной границе обособленного участка лесного квартала 76, по сельскохозяйственным угодьям 50 м, пересекая полосу отвода федеральной автодороги Казань – Ульяновск и придорожную лесную полосу, 100 м по южной границе массива древесно-кустарниковой растительности, 100 м по данному массиву, 250 м по сельскохозяйственным угодьям, пересекая прибрежный массив древесно-кустарниковой растительности до реки Сулицы, идет 550 м вниз по ее течению до устья впадающего в нее ручья, проходит 700 м вверх по его течению до плотины пруда, далее идет на север 20 м по гребню плотины, затем проходит на юго-запад 20 м по правому берегу пруда до устья впадающего в пруд пересыхающего ручья, идет 3,0 км вверх по течению данного ручья, далее проходит на юго-запад 300 м по массиву древесно-кустарниковой растительности, 150 м по сельскохозяйственным угодьям, затем идет на северо-запад 800 м по северо-восточной границе лесного квартала 35, далее проходит на юго-запад ломаной линией 1,7 км по северо-западной и западной границам лесного квартала 35, затем идет на юг 150 м по сельскохозяйственным угодьям, далее проходит на запад 550 м по лесной полосе, затем идет на юго-запад 350 м по юго-восточной границе лесной полосы, далее проходит на запад 300 м по северной границе лесного квартала 61, по сельскохозяйственным угодьям 100 м и 1,0 км по северной границе лесного квартала 61, затем идет на север 30 м по сельскохозяйственным угодьям, 1,1 км по

восточной границе лесной полосы, 400 м по сельскохозяйственным угодьям, пересекая массивы древесно-кустарниковой растительности, далее проходит на северо-запад 150 м по восточной границе лесного квартала 88 Свяжского участкового лесничества Государственного бюджетного учреждения Республики Татарстан «Приволжское лесничество», 50 м по сельскохозяйственным угодьям, 150 м по восточной границе лесного квартала 88, затем идет по сельскохозяйственным угодьям на северо-запад 200 м и на северо-восток 500 м, далее проходит на север ломаной линией 2,1 км по восточной границе лесного квартала 85 до узловой точки 14.

Приложение 12
к Закону Республики Татарстан
«Об установлении границ территорий и статусе
муниципального образования «Верхнеуслонский
муниципальный район» и муниципальных
образований в его составе»

**Картографическое описание границы территории
муниципального образования «Майданское сельское поселение»
Верхнеуслонского муниципального района**

Настоящее картографическое описание является описанием карты-схемы границы территории муниципального образования «Майданское сельское поселение» (приложение 1 к Закону Республики Татарстан «Об установлении границ территорий и статусе муниципального образования «Верхнеуслонский муниципальный район» и муниципальных образований в его составе»).

Майданское сельское поселение граничит с Большемеминым, Канацким, Коргузинским, Шеланговским, Ямбулатовским сельскими поселениями и Камско-Устьинским муниципальным районом.

Граница Майданского сельского поселения по смежеству с Канацким сельским поселением проходит от узловой точки 40, расположенной в 3,4 км на восток от деревни Юлдуз на стыке границ Майданского, Канацкого сельских поселений и Камско-Устьинского муниципального района, на запад 650 м по сельскохозяйственным угодьям, 400 м по южной границе лесных кварталов 56, 55 Теньковского участкового лесничества Государственного бюджетного учреждения Республики Татарстан «Приволжское лесничество», 150 м по сельскохозяйственным угодьям, затем идет на юго-запад 450 м по южной границе лесного квартала 55, по сельскохозяйственным угодьям 600 м, проходит 500 м по юго-восточной границе лесного квартала 63, по сельскохозяйственным угодьям 400 м, далее идет на северо-запад 200 м по южной границе лесного квартала 63, по сельскохозяйственным угодьям 150 м, проходит 100 м по южной границе лесного квартала 63, затем идет на запад 600 м по сельскохозяйственным угодьям, далее проходит на северо-восток 100 м по западной границе лесного квартала 63, по сельскохозяйственным угодьям 150 м, идет 200 м по западной границе лесного квартала 63, по

сельскохозяйственным угодьям 50 м и 1,0 км по западной границе лесных кварталов 63, 54, затем проходит на северо-запад 150 м по сельскохозяйственным угодьям, далее идет на северо-восток 500 м по северо-западной границе лесного квартала 54, пересекая ручей, по сельскохозяйственным угодьям 100 м, проходит 300 м по северо-западной границе лесного квартала 54, по сельскохозяйственным угодьям 100 м, затем идет на северо-запад 300 м по юго-западной и западной границам лесных кварталов 54, 38, пересекая ручей, далее проходит на юго-запад 50 м по северо-западной границе обособленного участка лесного квартала 44, затем идет на северо-запад 150 м по сельскохозяйственным угодьям, далее проходит на юго-запад 1,5 км по юго-восточной границе лесных кварталов 52, 53, по сельскохозяйственным угодьям 200 м, затем идет на северо-запад 650 м по юго-восточной, южной и юго-западной границам лесного квартала 53, далее проходит на север 2,6 км по западной и северо-западной границам лесных кварталов 53, 52, 37, 28, по сельскохозяйственным угодьям 150 м, затем идет на северо-восток 1,3 км по юго-западной, западной и северо-западной границам лесных кварталов 28, 18, далее проходит на север 50 м по западной границе массива леса, затем идет на северо-запад 100 м по сельскохозяйственным угодьям, 100 м по юго-западной границе массива леса, 150 м по лесному кварталу 18, проходит по сельскохозяйственным угодьям 100 м, на северо-запад 150 м по лесному кварталу 13, пересекая ручьи, далее проходит на юго-запад 200 м по лесному кварталу 13, идет 100 м по восточной границе лесного квартала 27, проходит 300 м по лесному кварталу 27, идет 1,3 км по восточной границе лесных кварталов 27, 33, по сельскохозяйственным угодьям 100 м, проходит 100 м по юго-восточной границе лесного квартала 33, по сельскохозяйственным угодьям 100 м, затем идет на юг 300 м по восточной границе лесного квартала 33, далее проходит на юго-запад 650 м по юго-восточной границе лесного квартала 51, по сельскохозяйственным угодьям 550 м, проходит 100 м по юго-восточной границе лесного квартала 51, по сельскохозяйственным угодьям 150 м, затем идет на северо-запад 350 м по юго-западной границе лесного квартала 51, далее проходит на запад 200 м по сельскохозяйственным угодьям, затем идет на северо-запад 750 м по юго-западной границе лесного квартала 50, далее проходит на север 2,2 км по западной границе лесных кварталов 50, 32, 26, пересекая ручей, до узловой точки 38, расположенной в 1,7 км на север от деревни Нижнее Озеро на стыке границ Майданского, Канащского и Большемеминского сельских поселений.

Граница Майданского сельского поселения по смежеству с Большемеминским сельским поселением проходит от узловой точки 33, расположенной в 4,2 км на северо-восток от села Большие Меми на стыке границ Майданского, Большемеминского и Коргузинского сельских поселений, на юго-восток 100 м по обособленному участку лесного квартала 42 Теньковского участкового лесничества Государственного бюджетного учреждения Республики Татарстан «Приволжское лесничество», ломаной линией 2,0 км по сельскохозяйственным угодьям, пересекая полосу отвода федеральной автодороги Казань – Ульяновск, 200 м по северо-восточной границе лесных посадок, 1,0 км по сельскохозяйственным угодьям до пересыхающего ручья, затем идет 500 м вниз по течению данного ручья, далее проходит на юго-запад 50 м по обособленному участку лесного квартала 24,

ломаной линией 350 м по северной границе лесных кварталов 11, 10, по сельскохозяйственным угодьям 100 м, ломаной линией 800 м по северо-западной границе и на восток 200 м по западной границе лесного квартала 10, пересекая пересыхающий ручей, затем идет 100 м по сельскохозяйственным угодьям, далее проходит на юг ломаной линией 1,8 км по западной границе лесного квартала 10, затем идет на юго-запад 100 м по данному лесному кварталу, 200 м по западной границе лесных кварталов 10, 26, далее проходит 200 м по сельскохозяйственным угодьям, 250 м по западной границе лесного квартала 26 до узловой точки 38.

Граница Майданского сельского поселения по смежеству с Коргузинским сельским поселением проходит от узловой точки 32, расположенной в 2,5 км на юго-запад от села Ямбулатово на стыке границ Майданского, Коргузинского и Ямбулатовского сельских поселений, по сельскохозяйственным угодьям ломаной линией 1,8 км на юго-запад, пересекая овраг, ломаной линией 950 м на северо-запад, пересекая овраги, 600 м на юго-запад, 200 м по восточной границе обособленного участка лесного квартала 25 Теньковского участкового лесничества Государственного бюджетного учреждения Республики Татарстан «Приволжское лесничество», далее идет по сельскохозяйственным угодьям 250 м, на юго-восток 500 м, на запад 550 м, пересекая лесную полосу и полосы отвода автодороги Подъезд к селу Майдан и федеральной автодороги Казань – Ульяновск, затем проходит на юго-запад 50 м по северо-западной границе лесных посадок, далее идет на юг ломаной линией 2,4 км по восточной и юго-восточной границам лесных кварталов 2, 4 до узловой точки 33.

Граница Майданского сельского поселения по смежеству с Ямбулатовским сельским поселением проходит от узловой точки 34, расположенной в 600 м на юго-восток от деревни Казыльяры на стыке границ Майданского, Ямбулатовского и Шеланговского сельских поселений, на юго-запад 50 м по юго-восточной границе лесной полосы, 500 м по лесной полосе, 150 м по сельскохозяйственным угодьям, затем идет на северо-запад 150 м по полосе древесно-кустарниковой растительности, 200 м по сельскохозяйственным угодьям, 300 м по северо-восточной границе лесной полосы, далее проходит по сельскохозяйственным угодьям 150 м и на юго-запад 250 м, 50 м по массиву древесно-кустарниковой растительности, пересекая ручей, 40 м по сельскохозяйственным угодьям, 550 м по лесной полосе, затем идет по сельскохозяйственным угодьям 200 м и на северо-запад 250 м, на юго-запад 600 м, проходит 200 м по юго-восточной границе лесной полосы, 200 м по сельскохозяйственным угодьям до реки Сулицы, идет 2,6 км вверх по течению данной реки до впадения в нее пересыхающего ручья, проходит 1,2 км вверх по его течению до пруда, пересекая полосу отвода автодороги Уланово – Теньки, далее идет на юго-запад 300 м по пруду, затем проходит 1,4 км вверх по течению пересыхающего ручья, далее идет на юго-запад 10 км по сельскохозяйственным угодьям до пересыхающего ручья, проходит 1,6 км вниз по течению данного пересыхающего ручья до узловой точки 32.

Граница Майданского сельского поселения по смежеству с Шеланговским сельским поселением проходит от узловой точки 36, расположенной в 4,1 км на юго-восток от деревни Казыльяры на стыке границ Майданского, Шеланговского

сельских поселений и Камско-Устьинского муниципального района, на северо-запад 100 м по северо-восточной границе обособленного участка лесного квартала 26 Шеланговского участкового лесничества Государственного бюджетного учреждения Республики Татарстан «Приволжское лесничество», далее идет на юго-запад 100 м по сельскохозяйственным угодьям, пересекая пересыхающий ручей и массив леса, затем проходит ломаной линией на северо-запад 500 м по юго-западной границе лесного квартала 26, ломаной линией на юго-запад 0,6 км по южной границе лесного квартала 25 и юго-западной границе лесного квартала 23, на северо-запад 1,2 км по южной границе лесного квартала 23, далее идет на юг 150 м по сельскохозяйственным угодьям, на юго-восток ломаной линией 600 м по южной границе лесного квартала 23, на юго-запад по сельскохозяйственным угодьям 650 м, затем проходит на север 200 м по западной границе лесного квартала 23, по сельскохозяйственным угодьям 100 м и 800 м по западной границе лесного квартала 23, далее идет на северо-запад 250 м и на юго-запад 1,4 км по юго-восточной границе, на запад 150 м по южной границе, пересекая пересыхающий ручей, на северо-восток 200 м по западной границе лесного квартала 22, проходит 100 м по сельскохозяйственным угодьям, 50 м по западной границе лесного квартала 22, по сельскохозяйственным угодьям 200 м, затем идет на север 850 м и на северо-запад 400 м по западной границе лесного квартала 22 до узловой точки 34.

Граница Майданского сельского поселения по смежеству с Камско-Устьинским муниципальным районом проходит от узловой точки 36 по границе Верхнеуслонского муниципального района до узловой точки 40.

Приложение 13
к Закону Республики Татарстан
«Об установлении границ территорий и статусе
муниципального образования «Верхнеуслонский
муниципальный район» и муниципальных
образований в его составе»

**Картографическое описание границы территории
муниципального образования «Макуловское сельское поселение»
Верхнеуслонского муниципального района**

Настоящее картографическое описание является описанием карты-схемы границы территории муниципального образования «Макуловское сельское поселение» (приложение 1 к Закону Республики Татарстан «Об установлении границ территорий и статусе муниципального образования «Верхнеуслонский муниципальный район» и муниципальных образований в его составе»).

Макуловское сельское поселение граничит с Бурнашевским, Вахитовским, Кильдеевским, Кураловским, Новорусско-Маматкозинским, Октябрьским и Соболевским сельскими поселениями.

Граница Макуловского сельского поселения по смежеству с Кильдеевским сельским поселением проходит от узловой точки 25, расположенной на реке Сулице

в 1,7 км на восток от деревни Уланово на стыке границ Макуловского, Кильдеевского и Новорусско-Маматкозинского сельских поселений, на северо-запад 100 м по сельскохозяйственным угодьям, пересекая протоку реки Сулицы, 500 м по юго-западной границе обособленного участка лесного квартала 78 Ключищенского участкового лесничества Государственного бюджетного учреждения Республики Татарстан «Приволжское лесничество», 00 м по сельскохозяйственным угодьям, пересекая обрывистый берег ручья, 200 м по массиву древесно-кустарниковой растительности, пересекая ручей, 200 м по сельскохозяйственным угодьям, пересекая ручей Чангара и прибрежный массив древесно-кустарниковой растительности, 1,9 км по лесной полосе, пересекая полосу отвода федеральной автодороги Казань – Ульяновск, 50 м по юго-западной границе лесной полосы, 100 м по сельскохозяйственным угодьям, 1,6 км по юго-западной границе лесной полосы, 100 м по сельскохозяйственным угодьям, 150 м по северо-восточной границе лесной полосы, 50 м по юго-западной границе лесной полосы, 50 м по сельскохозяйственным угодьям, 350 м по лесной полосе, 100 м по северо-восточной границе лесного квартала 65, по сельскохозяйственным угодьям 150 м, пересекая массив древесно-кустарниковой растительности, 1,1 км по лесной полосе, 300 м по северо-восточной границе лесного квартала 64, затем идет на запад 150 м по данному лесному кварталу, 50 м по массиву древесно-кустарниковой растительности, пересекая ручей, 100 м по лесному кварталу 64, далее проходит на юго-запад 1,3 км по северо-западной и западной границам лесного квартала 64, по сельскохозяйственным угодьям 450 м, пересекая массивы леса и древесно-кустарниковой растительности, 100 м по юго-восточной границе лесной полосы, затем идет на запад 500 м по сельскохозяйственным угодьям, 250 м по лесной полосе и 550 м по ее южной границе, идет 550 м по лесной полосе, далее проходит на юго-запад 1,0 км по массиву леса, 350 м по сельскохозяйственным угодьям, пересекая массив леса, 350 м по лесной полосе, 400 м по юго-восточной границе лесной полосы, затем идет на запад 100 м по массиву леса, 00 м по северной границе лесного квартала 15 Чулпанихинского участкового лесничества Государственного бюджетного учреждения Республики Татарстан «Приволжское лесничество» до узловой точки 23, расположенной в 2,9 км на север от деревни Харино на стыке границ Макуловского, Кильдеевского и Соболевского сельских поселений.

Граница Макуловского сельского поселения по смежеству с Соболевским сельским поселением проходит от узловой точки 15, расположенной в 3,2 км на юг от деревни Каинки на стыке границ Макуловского, Соболевского и Бурнашевского сельских поселений, на юг 700 м по западной границе лесного квартал 8 Чулпанихинского участкового лесничества Государственного бюджетного учреждения Республики Татарстан «Приволжское лесничество», 400 м по западной границе массива леса, 150 м по сельскохозяйственным угодьям, пересекая полосу отвода автодороги «Казань – Ульяновск» – Соболевское, затем идет на юго-восток 50 м по юго-западной границе полосы древесно-кустарниковой растительности, 50 м по сельскохозяйственным угодьям, далее проходит 550 м по северо-западной границе, на юг 200 м и на юго-запад 1,4 км по западной границам лесного квартала

10, пересекая пересыхающий ручей, 200 м по северной границе и 150 м по лесному кварталу 10, пересекая пересыхающий ручей, затем проходит на юго-восток ломаной линией 1,9 км по западной и юго-западной границам лесного квартала 10, пересекая пересыхающий ручей, далее идет ломаной линией на север 1,4 км, на северо-запад 350 м и на юго-восток 1,8 км по южной границе лесного квартала 10, проходит 350 м по юго-западной границе обособленного участка лесного квартала 75, по сельскохозяйственным угодьям 400 м, пересекая овраг, 100 м по плотине пруда, затем идет на юго-запад 100 м по правому берегу пруда, далее проходит на юг 50 м по сельскохозяйственным угодьям, ломаной линией 1,7 км по западной границе и на северо-восток 1,6 км по юго-восточной границе лесного квартала 3, затем идет на юго-восток 500 м по сельскохозяйственным угодьям до узловой точки 23.

Граница Макуловского сельского поселения по смежеству с Бурнашевским сельским поселением проходит от узловой точки 14, расположенной в 3,7 км на юго-восток от деревни Ломовка на стыке границ Макуловского, Бурнашевского и Кураловского сельских поселений, на юг ломаной линией 2,3 км по северо-западной и западной границам лесного квартала 85 Свяжского участкового лесничества Государственного бюджетного учреждения Республики Татарстан «Риволжское лесничество», затем идет на юго-восток 50 м по сельскохозяйственным угодьям, далее проходит на юго-запад ломаной линией 850 м по западной и северной границам лесных кварталов 85, 88, затем идет на северо-запад ломаной линией 2,1 км по северо-восточной и северной границам лесных кварталов 88, 84, далее проходит на север 50 м по сельскохозяйственным угодьям, затем идет на запад ломаной линией 950 м по северной границе лесного квартала 84, проходит на северо-запад 150 м и на северо-восток 200 м по обособленному участку лесного квартала 97, далее идет ломаной линией на север 1,3 км по восточной границе лесного квартала 83, затем проходит на юг ломаной линией 2,7 км по северо-западной, западной и юго-западной границам лесных кварталов 83, 84, далее идет на юго-запад 300 м по сельскохозяйственным угодьям, 100 м по северо-западной границе обособленного участка лесного квартала 75 Чулпанихинского участкового лесничества Государственного бюджетного учреждения Республики Татарстан «Приволжское лесничество», 50 м по массиву древесно-кустарниковой растительности, 50 м по северо-западной границе обособленного участка лесного квартала 75, по лесной полосе 1,0 км, затем проходит на запад 600 м по сельскохозяйственным угодьям, пересекая пересыхающий ручей и прибрежный массив древесно-кустарниковой растительности, далее идет на юго-запад 2,0 км по юго-восточной границе лесных кварталов 86, 87 Свяжского участкового лесничества Государственного бюджетного учреждения Республики Татарстан «Приволжское лесничество», затем проходит на юго-восток 850 м по сельскохозяйственным угодьям, 150 м по северо-восточной границе обособленного участка лесного квартала 98 до ручья, идет 850 м вверх по его течению, далее проходит на северо-запад 150 м по восточной границе лесного квартала 8 Чулпанихинского участкового лесничества Государственного бюджетного учреждения Республики Татарстан «Риволжское лесничество», 200 м по

сельскохозяйственным угодьям, затем идет 700 м по северо-восточной границе и на юго-запад 1,4 км по северо-западной границе лесного квартала 8 до узловой точки 15.

Граница Макуловского сельского поселения по смежеству с Кураловским сельским поселением проходит от узловой точки 16, расположенной в 2,7 км на северо-восток от села Сеитово на стыке границ Макуловского, Кураловского и Октябрьского сельских поселений, на запад 700 м по сельскохозяйственным угодьям, пересекая массив леса, 850 м по южной границе лесной полосы, 100 м по сельскохозяйственным угодьям, 550 м по южной границе лесной полосы, 150 м по сельскохозяйственным угодьям, пересекая защитный вал, 100 м по лесной полосе, 100 м по сельскохозяйственным угодьям, пересекая полосу отвода федеральной автодороги Казань – Ульяновск, 200 м по северной границе и на юг 100 м по западной границе обособленного участка лесного квартала 79 Ключищенского участкового лесничества Государственного бюджетного учреждения Республики Татарстан «Приволжское лесничество», 100 м по сельскохозяйственным угодьям, вновь пересекая полосу отвода федеральной автодороги Казань – Ульяновск, 250 м по западной границе лесной полосы, затем идет на юго-запад 450 м по сельскохозяйственным угодьям, пересекая болото и лесную полосу, 100 м по юго-восточной границе лесной полосы, 100 м по лесной полосе, далее проходит на запад 100 м по северной границе лесного квартала 37, затем идет по сельскохозяйственным угодьям 50 м и на юг 50 м, далее проходит ломаной линией на запад 700 м по северной границе лесного квартала 37, проходит на северо-запад 50 м по юго-западной границе обособленного участка лесного квартала 76, по сельскохозяйственным угодьям 100 м, затем идет 50 м по юго-западной границе обособленного участка лесного квартала 76, по сельскохозяйственным угодьям 50 м, пересекая полосу отвода федеральной автодороги Казань – Ульяновск и придорожную лесную полосу, 100 м по южной границе массива древесно-кустарниковой растительности, 100 м по данному массиву, 250 м по сельскохозяйственным угодьям, пересекая прибрежный массив древесно-кустарниковой растительности до реки Сулицы, идет 550 м вниз по ее течению до устья впадающего в нее ручья, проходит 700 м вверх по его течению до плотины пруда, далее идет на север 20 м по гребню плотины, затем проходит на юго-запад 20 м по правому берегу пруда до устья впадающего в пруд пересыхающего ручья, идет 3,0 км вверх по течению данного ручья, далее проходит на юго-запад 300 м по массиву древесно-кустарниковой растительности, 150 м по сельскохозяйственным угодьям, затем идет на северо-запад 800 м по северо-восточной границе лесного квартала 35, далее проходит на юго-запад ломаной линией 1,7 км по северо-западной и западной границам лесного квартала 35, затем идет на юг 150 м по сельскохозяйственным угодьям, далее проходит на запад 550 м по лесной полосе, затем идет на юго-запад 350 м по юго-восточной границе лесной полосы, далее проходит на запад 300 м по северной границе лесного квартала 6, по сельскохозяйственным угодьям 100 м и 1,0 км по северной границе лесного квартала 61, затем идет на север 30 м по сельскохозяйственным угодьям, 1 км по восточной границе лесной полосы, 400 м по сельскохозяйственным угодьям,

пересекая массивы древесно-кустарниковой растительности, далее проходит на северо-запад 150 м по восточной границе лесного квартала 88 Свяжского участкового лесничества Государственного бюджетного учреждения Республики Татарстан «Приволжское лесничество», 50 м по сельскохозяйственным угодьям, 150 м по восточной границе лесного квартала 88, затем идет по сельскохозяйственным угодьям на северо-запад 200 м и на северо-восток 500 м, далее проходит на север ломаной линией 2,1 км по восточной границе лесного квартала 85 до узловой точки 14.

Граница Макуловского сельского поселения по смежеству с Октябрьским сельским поселением проходит от узловой точки 20, расположенной в 2,5 км на юго-запад от села Янга-Болгар на стыке границ Макуловского, Октябрьского и Вахитовского сельских поселений, на северо-запад 350 м по сельскохозяйственным угодьям, пересекая лесную полосу, 150 м по лесной полосе, 350 м по юго-западной границе лесной полосы, затем идет на юго-запад 100 м по сельскохозяйственным угодьям, 1,0 км по юго-восточной границе лесного квартала 29 Ключищенского участкового лесничества Государственного бюджетного учреждения Республики Татарстан «Приволжское лесничество», далее проходит по сельскохозяйственным угодьям на юго-восток 200 м, на юг 100 м по восточной границе лесного квартала 29, на юго-запад 50 м по сельскохозяйственным угодьям, 150 м по юго-восточной границе лесного квартала 29, затем идет на северо-восток 400 м и на юго-запад 350 м по южной границе данного лесного квартала, 00 м по сельскохозяйственным угодьям, 50 м по юго-восточной границе лесного квартала 29, по сельскохозяйственным угодьям 100 м, на юго-восток 100 м и на запад 200 м, пересекая ручей, по юго-восточной границе лесного квартала 29, далее проходит на северо-восток 150 м по сельскохозяйственным угодьям, пересекая дважды обрыв и ручей, затем идет на северо-запад ломаной линией 850 м по юго-западной границе лесного квартала 29, пересекая ручей, 200 м по сельскохозяйственным угодьям, 100 м по юго-западной границе лесного квартала 29, далее проходит на северо-восток 2,1 км по западной и северо-западной границам лесных кварталов 29, 28 до узловой точки 16.

Граница Макуловского сельского поселения по смежеству с Вахитовским сельским поселением проходит от узловой точки 20 на юго-восток 150 м по сельскохозяйственным угодьям, далее идет на юго-запад ломаной линией 400 м по северо-западной границе лесного квартала 38 Ключищенского участкового лесничества Государственного бюджетного учреждения Республики Татарстан «Приволжское лесничество», 50 м по сельскохозяйственным угодьям, затем проходит на юг ломаной линией 600 м по северо-западной, западной и юго-западной границам лесного квартала 38, далее идет на юго-восток 100 м по сельскохозяйственным угодьям, 50 м по юго-западной границе лесного квартала 38, по сельскохозяйственным угодьям 100 м, затем проходит на юг ломаной линией 650 м по юго-западной и южной границам лесного квартала 38, далее идет на северо-восток 50 м по сельскохозяйственным угодьям, затем проходит на восток 400 м по южной и северо-западной границам лесных кварталов 38, 39, пересекая реку Шиш и пересыхающий ручей, далее идет на юго-восток 50 м по

сельскохозяйственным угодьям, ломаной линией 3,6 км по северо-западной, западной и юго-западной границам лесного квартала 39, пересекая пересыхающий ручей, затем проходит на юг 300 м по сельскохозяйственным угодьям, на юго-восток 200 м по северо-западной границе лесного квартала 45, далее идет 150 м по сельскохозяйственным угодьям, затем проходит на юго-запад 600 м по северо-западной границе лесного квартала 45 до узловой точки 24, расположенной в 900 м на запад от деревни имени Муллачура Вахитова на стыке границ Макуловского, Вахитовского и Новорусско-Маматкозинского сельских поселений.

Граница Макуловского сельского поселения по смежеству с Новорусско-Маматкозинским сельским поселением проходит от узловой точки 24 на юго-запад 50 м по северо-западной границе обособленного участка лесного квартала 51 Ключищенского участкового лесничества Государственного бюджетного учреждения Республики Татарстан «Приволжское лесничество», 300 м по сельскохозяйственным угодьям, 100 м по северо-западной границе обособленного участка лесного квартала 51, по сельскохозяйственным угодьям 30 м, проходит 100 м по северо-западной границе обособленного участка лесного квартала 51, по сельскохозяйственным угодьям 1,1 км, по юго-восточной границе лесной полосы 550 м, по сельскохозяйственным угодьям 50 м, далее идет на запад 50 м по северо-западной границе обособленного участка лесного квартала 51, сельскохозяйственным угодьям 200 м, по южной границе лесной полосы 2,1 км, по сельскохозяйственным угодьям 150 м, пересекая овраг и массив древесно-кустарниковой растительности, по лесной полосе 800 м, по южной границе лесной полосы 150 м, затем проходит на юго-запад 300 м по сельскохозяйственным угодьям, далее идет на северо-запад 500 м по лесной полосе, 800 м по юго-западной границе лесной полосы, затем проходит на юго-запад 300 м по сельскохозяйственным угодьям, 450 м по карьеру, 100 м по сельскохозяйственным угодьям, далее идет на юг 500 м по восточной границе лесной полосы, затем проходит на юго-запад 350 м по сельскохозяйственным угодьям, 350 м по юго-восточной границе лесной полосы, далее идет на северо-запад 150 м по северной, на юг 1,4 км по западной и юго-западной границам лесного квартала 43, затем проходит на юго-запад 250 м по сельскохозяйственным угодьям до реки Сулицы, пересекая полосу отвода автодороги «Казань – Ульяновск» – Старое Русское Маматкозино, идет 3,4 км вверх по течению данной реки до узловой точки 25.

Приложение 4
к Закону Республики Татарстан
«Об установлении границ территорий и статусе
муниципального образования «Верхнеуслонский
муниципальный район» и муниципальных
образований в его составе»

**Картографическое описание границы территории
муниципального образования «Набережно-Морквашское сельское поселение»
Верхнеуслонского муниципального района**

Настоящее картографическое описание является описанием карты-схемы границы территории муниципального образования «Набережно-Морквашское сельское поселение» (приложение 1 к Закону Республики Татарстан «Об установлении границ территорий и статусе муниципального образования «Верхнеуслонский муниципальный район» и муниципальных образований в его составе»).

Набережно-Морквашское сельское поселение граничит с муниципальным образованием «город Иннополис», Введенско-Слободским, Верхнеуслонским, Кураловским, Октябрьским сельскими поселениями, муниципальным образованием города Казани и Зеленодольским муниципальным районом.

Граница Набережно-Морквашского сельского поселения по смежеству с Введенско-Слободским сельским поселением проходит от узловой точки 44, расположенной в 350 м на запад от поселка Пустые Моркваша на стыке границ Введенско-Слободского, Набережно-Морквашского сельских поселений и муниципального образования «город Иннополис», ломаной линией на северо-восток 1,4 км по лесным кварталам 15, 16 Свяжского участкового лесничества Государственного бюджетного учреждения Республики Татарстан «Приволжское лесничество» до полосы отвода автодороги «Москва – Уфа» – Пустые Моркваша, затем проходит на восток 450 м по южной границе полосы отвода данной автодороги, далее идет на юго-запад ломаной линией 1,1 км по южной границе лесного квартала 17 и 200 м по юго-восточной границам лесных кварталов 16, 25, по сельскохозяйственным угодьям 150 м, проходит 150 м по восточной границе лесного квартала 25, далее идет на юг 550 м по сельскохозяйственным угодьям, затем проходит ломаной линией 1,5 км по восточной границе лесных кварталов 25, 27 до федеральной автодороги Москва – Уфа, далее идет на юго-запад 2,2 км по данной автодороге, затем проходит на юго-восток 300 м по автодороге Казань – Ульяновск, далее идет на юго-запад 900 м по сельскохозяйственным угодьям, 100 м по северо-западной границе лесной полосы, 550 м по сельскохозяйственным угодьям, затем проходит 400 м по северо-западной и на юг 1,0 км по западной границам лесного квартала 60, далее идет на восток ломаной линией 600 м по южной границе лесного квартала 60 и на юго-запад 250 м по западной границе лесного квартала 70, затем проходит на юг 350 м по сельскохозяйственным угодьям, далее идет по западной границе лесного квартала 70 на запад 400 м и ломаной линией на юго-восток 650 м, затем проходит на восток 300 м по сельскохозяйственным угодьям, 50 м по западной границе лесного квартала 70, по сельскохозяйственным угодьям 150 м, далее идет на юго-восток 150 м и на запад ломаной линией 1,2 км по западной границе лесного квартала 70, затем проходит по сельскохозяйственным угодьям 150 м на юго-запад и 350 м на юго-восток, 200 м по юго-западной и южной границам лесного квартала 70, далее идет по сельскохозяйственным угодьям на восток 350 м, на северо-восток 100 м, затем проходит ломаной линией 1,4 км по северо-западной, северной, восточной и юго-восточной границам обособленного участка лесного квартала 102, далее идет на юго-восток 50 м по сельскохозяйственным угодьям, затем проходит на юго-восток

100 м, на северо-восток 200 м по южной границе лесного квартала 70, по сельскохозяйственным угодьям 300 м, далее идет на юго-восток ломаной линией 850 м по южной границе лесного квартала 70, затем проходит на северо-восток 200 м по сельскохозяйственным угодьям, далее идет на юго-восток 200 м по лесным посадкам, 50 м по сельскохозяйственным угодьям, затем проходит на северо-восток 600 м по северо-западной границе лесного квартала 74, 100 м по сельскохозяйственным угодьям, 100 м по северо-западной границе лесного квартала 74, далее идет на юг ломаной линией 50 м по сельскохозяйственным угодьям, затем проходит на юго-запад 1,2 км по юго-восточной границе лесного квартала 74, неоднократно пересекая ручей, 50 м по сельскохозяйственным угодьям, 300 м по пруду, 150 м по юго-восточной границе лесного квартала 74, пересекая ручей, 150 м по пруду, 50 м по юго-восточной границе лесного квартала 74, по сельскохозяйственным угодьям 250 м, пересекая пересыхающий ручей, 250 м по юго-восточной границе массива леса, далее на юго-восток 40 м по юго-восточной границе массива леса, пересекая пересыхающий ручей, затем проходит на северо-восток 400 м по северо-западной границе массива леса, 200 по северной границе лесного квартала 76 до узловой точки 4, расположенной в 3,5 км на северо-запад от поселка Никольский на стыке границ Введенско-Слободского, Набережно-Морквашского и Кураловского сельских поселений.

Граница Набережно-Морквашского сельского поселения по смежеству с муниципальным образованием «город Иннополис» проходит от узловой точки 3 с координатами $X = 475602,64$, $Y = 1284679,72$, расположенной в акватории Куйбышевского водохранилища в 500 м на север от поселка Пустые Моркваша на стыке границ муниципального образования «город Иннополис», Набережно-Морквашского сельского поселения и Зеленодольского муниципального района, на юг 450 м по акватории Куйбышевского водохранилища, затем идет на юго-запад 800 м по лесному кварталу 16 Свяжского участкового лесничества Государственного бюджетного учреждения Республики Татарстан «Приволжское лесничество» до узловой точки 44.

Граница Набережно-Морквашского сельского поселения по смежеству с Зеленодольским муниципальным районом проходит от узловой точки 3 по границе Верхнеуслонского муниципального района до узловой точки 5(40) с координатами $X = 475381,48$, $Y = 1287907,55$, расположенной в акватории Куйбышевского водохранилища в 500 м на северо-запад от села Набережные Моркваша на стыке границ Набережно-Морквашского сельского поселения, Зеленодольского муниципального района и муниципального образования города Казани.

Граница Набережно-Морквашского сельского поселения по смежеству с муниципальным образованием города Казани проходит от узловой точки 5(40) по границе Верхнеуслонского муниципального района до узловой точки 6 с координатами $X = 475445,01$, $Y = 1288652,85$, расположенной в акватории Куйбышевского водохранилища в 600 м на север от села Набережные Моркваша на стыке границ Набережно-Морквашского, Верхнеуслонского сельских поселений и муниципального образования города Казани.

Граница Набережно-Морквашского сельского поселения по смежеству с

Верхнеуслонским сельским поселением проходит от узловой точки 6 на юг 1,0 км по Куйбышевскому водохранилищу до его левого берега, далее идет на юго-восток 250 м по сельскохозяйственным угодьям, затем проходит на юг 1,2 км по западной границе лесных кварталов 18, 26, 28 Свияжского участкового лесничества Государственного бюджетного учреждения Республики Татарстан «Приволжское лесничество», 100 м по сельскохозяйственным угодьям, пересекая полосу отвода профилированной автодороги, 200 м по западной границе лесного квартала 28, пересекая ручей, 150 м по сельскохозяйственным угодьям, вновь пересекая ручей, 1,0 км по западной границе и на восток 30 м по юго-западной границе лесного квартала 28, далее идет на северо-восток 100 м по сельскохозяйственным угодьям, затем проходит на север 250 м по южной границе лесного квартала 28, далее идет на юго-восток 500 м по южной границе лесных кварталов 28, 29, затем проходит на юго-восток 500 м по сельскохозяйственным угодьям, пересекая ручей, 500 м по южной и юго-западной границам лесных кварталов 29, 37, далее идет на юг 200 м по сельскохозяйственным угодьям, 750 м по юго-западной и западной границам лесных кварталов 37, 49, ломаной линией 3,0 км по сельскохозяйственным угодьям до узловой точки 7, расположенной в 1,4 км на восток от села Лесные Моркваши на стыке границ Набережно-Морквашского, Верхнеуслонского и Октябрьского сельских поселений.

Граница Набережно-Морквашского сельского поселения по смежеству с Октябрьским сельским поселением проходит от узловой точки 7 на юго-запад 400 м по северо-западной границе лесного квартала 1 Ключищенского участкового лесничества Государственного бюджетного учреждения Республики Татарстан «Приволжское лесничество», затем идет на юго-восток 100 м по сельскохозяйственным угодьям, 900 м по западной юго-западной границам лесного квартала 1, пересекая пересыхающий ручей, далее идет по сельскохозяйственным угодьям на юго-восток 200 м, пересекая полосу отвода федеральной автодороги Казань – Ульяновск, на юго-запад 400 м, затем проходит на запад 350 м по восточной границе лесного квартала 4, пересекая ручей, по сельскохозяйственным угодьям 100 м, далее идет на запад 100 м, на юг 200 м, на юго-восток 600 м по восточной границе лесного квартала 4, пересекая ручей, на запад 150 м по юго-восточной границе и на северо-запад ломаной линией 1,7 км по южной и юго-западной границам лесного квартала 4, пересекая ручей, затем проходит на запад 50 м по сельскохозяйственным угодьям, далее идет ломаной линией на юг 400 м по пруду, 150 м по сельскохозяйственным угодьям, пересекая обрыв, 100 м по обособленному участку лесного квартала 70, по прибрежной полосе древесно-кустарниковой растительности 150 м, затем проходит на северо-восток 250 м по сельскохозяйственным угодьям, пересекая массив леса и ручьи, 200 м по северо-западной границе, на юго-восток 450 м по северной и северо-восточной границам лесного квартала 5, далее идет на восток 150 м по сельскохозяйственным угодьям, затем проходит ломаной линией на юго-восток 750 м по северо-восточной границе, пересекая ручей, на северо-запад ломаной линией 700 м по юго-восточной границе лесного квартала 5, далее идет на юго-запад 450 м по сельскохозяйственным угодьям, 400 м по юго-восточной границе лесного квартала

5, затем проходит на юго-восток 100 м по сельскохозяйственным угодьям, далее идет на юг ломаной линией 450 м по юго-восточной границе лесного квартала 5, затем проходит на юго-запад 50 м по сельскохозяйственным угодьям, далее идет на юг ломаной линией 700 м по западной границе лесного квартала 5, затем идет по пруду 100 м на северо-запад и 400 м на юго-запад, далее проходит ломаной линией на северо-запад 4,7 км по северо-восточной границе, пересекая ручей, на юго-запад 1,7 км по северо-западной границе лесного квартала 11, затем идет на юг ломаной линией 150 м по сельскохозяйственным угодьям, далее проходит на юго-восток 600 м по юго-западной границе лесного квартала 11, затем идет на северо-восток 200 м по сельскохозяйственным угодьям, далее проходит на юго-восток 600 м по юго-западной границе и 300 м по лесному кварталу 11, пересекая пересыхающий ручей, 50 м по южной границе и 100 м по лесному кварталу 11, идет 100 м по южной границе лесного квартала 11, по сельскохозяйственным угодьям 150 м и 500 м по южной границе лесного квартала 11, пересекая ручей, затем проходит на северо-восток 400 м по юго-восточной границе, на северо-запад 300 м по восточной границе лесного квартала 11, идет на север 150 м по данному лесному кварталу, проходит 200 м по восточному берегу пруда, идет ломаной линией на северо-восток 300 м по сельскохозяйственным угодьям, проходит на восток 150 м по южной границе массива леса, на северо-восток 550 м, по сельскохозяйственным угодьям на восток 50 м, на юго-восток 300 м, затем идет ломаной линией на юго-запад 1,2 км по северо-западной границе лесного квартала 12, проходит 200 м на юго-запад и 200 м на юго-восток по лесному кварталу 11, далее идет на юго-восток 350 м и на юго-запад 950 м по западной границе лесного квартала 12, пересекая полосу отвода автодороги «Казань – Ульяновск» – Никольский, 50 м по сельскохозяйственным угодьям, 300 м по западной границе лесного квартала 2, затем проходит ломаной линией на северо-запад 350 м по северо-восточной границе лесного квартала 16, далее идет на юго-запад 150 м по сельскохозяйственным угодьям, пересекая ручей, 250 м по северо-западной границе лесного квартала 16, проходит 150 м по сельскохозяйственным угодьям, 1,1 км по северо-западной границе лесного квартала 16, затем идет на северо-восток 1,3 км по восточной и юго-восточной границам лесных кварталов 21, 15, проходит 500 м по сельскохозяйственным угодьям, 400 м по юго-восточной границе, неоднократно пересекая ручьи, на запад ломаной линией 2,8 км по северной и северо-западной границам лесного квартала 15 до узловой точки 8, расположенной в 1,6 км на северо-запад от поселка Никольский на стыке границ Набережно-Морквашского, Октябрьского и Кураловского сельских поселений.

Граница Набережно-Морквашского сельского поселения по смежеству с Кураловским сельским поселением проходит от узловой точки 8 на северо-запад 450 м по западной границе лесной полосы, 350 м по сельскохозяйственным угодьям, 150 м по юго-западной границе массива леса, 150 м по массиву леса, далее идет ломаной линией на север 1,6 км по восточной границе лесного квартала 14 Ключищенского участкового лесничества Государственного бюджетного учреждения Республики Татарстан «Приволжское лесничество», затем проходит на юго-запад 250 м по северо-западной и западной границам данного лесного квартала,

пересекая ручей, далее идет на юго-восток 150 м по сельскохозяйственным угодьям, затем проходит на юго-запад 100 м по западной границе лесного квартала 14, далее идет по сельскохозяйственным угодьям на север 200 м и на юго-запад 550 м до узловой точки 4.

Приложение 5
к Закону Республики Татарстан
«Об установлении границ территорий и статусе
муниципального образования «Верхнеуслонский
муниципальный район» и муниципальных
образований в его составе»

**Картографическое описание границы территории
муниципального образования «Нижнеуслонское сельское поселение»
Верхнеуслонского муниципального района**

Настоящее картографическое описание является описанием карты-схемы границы территории муниципального образования «Нижнеуслонское сельское поселение» (приложение 1 к Закону Республики Татарстан «Об установлении границ территорий и статусе муниципального образования «Верхнеуслонский муниципальный район» и муниципальных образований в его составе»).

Нижнеуслонское сельское поселение граничит с Верхнеуслонским, Октябрьским сельскими поселениями и муниципальным образованием города Казани.

Граница Нижнеуслонского сельского поселения по смежеству с Верхнеуслонским сельским поселением проходит от узловой точки 11 с координатами $X = 466410,57$, $Y = 1297345,48$, расположенной в акватории Куйбышевского водохранилища в 900 м на восток от села Нижний Услон на стыке границ Нижнеуслонского, Верхнеуслонского сельских поселений и муниципального образования города Казани, на запад 850 м по акватории Куйбышевского водохранилища до его правого берега, далее идет на юго-запад 50 м по юго-восточной границе лесного квартала 91 Свяжского участкового лесничества Государственного бюджетного учреждения Республики Татарстан «Иволжское лесничество», затем проходит на северо-запад 250 м по данному лесному кварталу, далее идет на запад 250 м по западной границе лесного квартала 91, затем проходит на северо-запад 900 м по восточной границе коллективных садов, 100 м по сельскохозяйственным угодьям, 350 м по северо-восточной границе коллективных садов, 200 м по северо-восточной границе обособленного участка лесного квартала 109, по сельскохозяйственным угодьям 400 м, идет 300 м по северо-восточной границе обособленного участка лесного квартала 09, по сельскохозяйственным угодьям 1,0 км и на юго-запад 800 м, пересекая полосу отвода автодороги Подъезд к деревне Воробьевка до ее южной границы, далее проходит на запад 650 м по данной границе полосы отвода автодороги Подъезд к деревне Воробьевка до автодороги Подъезд к селу Верхний Услон, пересекает полосу отвода данной автодороги и идет

на юго-запад 1,3 км по северо-западной границе полосы отвода данной автодороги до узловой точки 12, расположенной в 1,4 км на юго-запад от деревни Воробьевка на стыке границ Нижнеуслонского, Верхнеуслонского и Октябрьского сельских поселений.

Граница Нижнеуслонского сельского поселения по смежеству с муниципальным образованием города Казани проходит от узловой точки 1 по границе Верхнеуслонского муниципального района до узловой точки 17, расположенной в акватории Куйбышевского водохранилища в 1,5 км на северо-восток от села Ключищи на стыке границ Нижнеуслонского, Октябрьского сельских поселений и муниципального образования города Казани.

Граница Нижнеуслонского сельского поселения по смежеству с Октябрьским сельским поселением проходит от узловой точки 17 на запад 1,4 км по акватории Куйбышевского водохранилища до его правого берега, далее идет вверх по течению ручья 700 м, пересекая полосу отвода автодороги «Казань – Ульяновск» – Ключищи, проходит на северо-запад 150 м по озеру, затем идет вверх по течению ручья 2,3 км до впадения в него другого ручья, проходит 400 м вверх по течению данного ручья, далее идет на запад 150 м по сельскохозяйственным угодьям, пересекая правый обрывистый берег ручья, затем проходит на север 550 м по восточной границе коллективных садов, далее идет на северо-запад 850 м по сельскохозяйственным угодьям, затем проходит на север 950 м по лесной полосе, пересекая полосу отвода автодороги «Казань – Ульяновск» – Ключищи, 250 м по сельскохозяйственным угодьям, далее идет на северо-запад 150 м по обособленному участку лесного квартала 109 Свяжского участкового лесничества Государственного бюджетного учреждения Республики Татарстан «Приволжское лесничество», затем проходит на юго-запад 250 м по сельскохозяйственным угодьям, 100 м по массиву леса, 50 м по обособленному участку лесного квартала 72 Ключищенского участкового лесничества Государственного бюджетного учреждения Республики Татарстан «Приволжское лесничество», далее идет на северо-запад 50 м по сельскохозяйственным угодьям, 50 м по обособленному участку лесного квартала 72 Ключищенского участкового лесничества Государственного бюджетного учреждения Республики Татарстан «Приволжское лесничество», затем проходит на северо-восток 100 м по западной границе обособленного участка лесного квартала 72, далее идет на северо-запад 50 м по сельскохозяйственным угодьям, 150 м по северо-восточной границе обособленного участка лесного квартала 72, затем проходит 100 м по сельскохозяйственным угодьям, 300 м по северо-восточной границе лесной полосы, 50 м по сельскохозяйственным угодьям, пересекая полосу отвода автодороги Подъезд к селу Верхний Услон, до узловой точки 12.

Приложение 16
к Закону Республики Татарстан
«Об установлении границ территорий и статусе
муниципального образования «Верхнеуслонский
муниципальный район» и муниципальных
образований в его составе»

**Картографическое описание границы территории
муниципального образования «Новорусско-Маматкозинское сельское
поселение» Верхнеуслонского муниципального района**

Настоящее картографическое описание является описанием карты-схемы границы территории муниципального образования «Новорусско-Маматкозинское сельское поселение» (приложение 1 к Закону Республики Татарстан «Об установлении границ территорий и статусе муниципального образования «Верхнеуслонский муниципальный район» и муниципальных образований в его составе»).

Новорусско-Маматкозинское сельское поселение граничит с Вахитовским, Кильдеевским, Макуловским, Шеланговским и Ямбулатовским сельскими поселениями.

Граница Новорусско-Маматкозинского сельского поселения по смежеству с Ямбулатовским сельским поселением проходит от узловой точки 30, расположенной в 2,0 км на северо-восток от деревни Казыльяры на стыке границ Новорусско-Маматкозинского, Ямбулатовского и Шеланговского сельских поселений, на северо-запад 50 м по юго-западной границе обособленного участка лесного квартала 30 Шеланговского участкового лесничества Государственного бюджетного учреждения Республики Татарстан «Приволжское лесничество», 450 м по сельскохозяйственным угодьям, пересекая массив древесно-кустарниковой растительности, затем идет на юго-запад 40 м по южной границе обособленного участка лесного квартала 30, по сельскохозяйственным угодьям 50 м и 100 м по южной границе обособленного участка лесного квартала 30, далее проходит по сельскохозяйственным угодьям на северо-запад 300 м и на юго-запад 300 м, затем идет на северо-запад 300 м по северо-восточной границе обособленного участка лесного квартала 12, на юго-запад 100 м по данному обособленному участку, пересекая пересыхающие ручьи, 250 м по юго-восточной границе данного обособленного участка, далее проходит на запад 50 м по сельскохозяйственным угодьям, пересекая обрыв, затем идет на северо-запад 200 м по юго-западной границе обособленного участка лесного квартала 12, по сельскохозяйственным угодьям 250 м, далее проходит на юго-запад 600 м по юго-восточной границе лесной полосы, 50 м по северной границе обособленного участка лесного квартала 31, затем идет на запад ломаной линией 1,7 км по южной границе лесной полосы, далее проходит на северо-запад 200 м по сельскохозяйственным угодьям, 750 м по юго-западной границе лесной полосы, 350 м по сельскохозяйственным угодьям, ломаной линией 850 м по северо-восточной границе лесного квартала 4, по сельскохозяйственным угодьям 550 м до узловой точки 28, расположенной в 2,6 км на юго-восток от деревни Уланово на стыке границ Новорусско-Маматкозинского, Ямбулатовского и Кильдеевского сельских поселений.

Граница Новорусско-Маматкозинского сельского поселения по смежеству с Кильдеевским сельским поселением проходит от узловой точки 25, расположенной на реке Сулице в 1,7 км на восток от деревни Уланово на стыке границ Новорусско-Маматкозинского, Кильдеевского и Макуловского сельских поселений, на юго-

восток 100 м по сельскохозяйственным угодьям, 200 м по полосе древесно-кустарниковой растительности, 650 м по сельскохозяйственным угодьям, пересекая овраг, затем идет на юго-запад 350 м по оврагу, далее проходит на юго-восток 450 м по сельскохозяйственным угодьям до узловой точки 28.

Граница Новорусско-Маматкозинского сельского поселения по смежеству с Макуловским сельским поселением проходит от узловой точки 24, расположенной в 900 м на запад от деревни имени Мулланура Вахитова на стыке границ Новорусско-Маматкозинского, Макуловского и Вахитовского сельских поселений, на юго-запад 50 м по северо-западной границе обособленного участка лесного квартала 51 Ключищенского участкового лесничества Государственного бюджетного учреждения Республики Татарстан «Приволжское лесничество», 300 м по сельскохозяйственным угодьям, 100 м по северо-западной границе обособленного участка лесного квартала 51, по сельскохозяйственным угодьям 100 м, проходит 100 м по северо-западной границе обособленного участка лесного квартала 51, по сельскохозяйственным угодьям 1,1 км, по юго-восточной границе лесной полосы 550 м, по сельскохозяйственным угодьям 50 м, далее идет на запад 50 м по северо-западной границе обособленного участка лесного квартала 51, по сельскохозяйственным угодьям 200 м, по южной границе лесной полосы 2,1 км, по сельскохозяйственным угодьям 150 м, пересекая овраг и массив древесно-кустарниковой растительности, по лесной полосе 800 м, по южной границе лесной полосы 150 м, затем проходит на юго-запад 300 м по сельскохозяйственным угодьям, далее идет на северо-запад 500 м по лесной полосе, 800 м по юго-западной границе лесной полосы, затем проходит на юго-запад 300 м по сельскохозяйственным угодьям, 450 м по карьере, 100 м по сельскохозяйственным угодьям, далее идет на юг 500 м по восточной границе лесной полосы, затем проходит на юго-запад 350 м по сельскохозяйственным угодьям, 350 м по юго-восточной границе лесной полосы, далее идет на северо-запад 150 м по северной границе, на юг 1,4 км по западной и юго-западной границам лесного квартала 43, затем проходит на юго-запад 250 м по сельскохозяйственным угодьям до реки Сулицы, пересекая полосу отвода автодороги «Казань – Ульяновск» – Старое Русское Маматкозино, идет 3,4 км вверх по течению данной реки до узловой точки 25.

Граница Новорусско-Маматкозинского сельского поселения по смежеству с Вахитовским сельским поселением проходит от узловой точки 27, расположенной в 1,3 км на северо-восток от деревни Новое Русское Маматкозино на стыке границ Новорусско-Маматкозинского, Вахитовского и Шеланговского сельских поселений, на запад 100 м по южной границе лесного квартала 52 Ключищенского участкового лесничества Государственного бюджетного учреждения Республики Татарстан «Приволжское лесничество», 100 м по сельскохозяйственным угодьям, 50 м по южной границе лесного квартала 52, далее идет на северо-запад 100 м по сельскохозяйственным угодьям, затем проходит ломаной линией 550 м по южной границе и на юго-запад 550 м по южной границе лесного квартала 52, по сельскохозяйственным угодьям 50 м, затем проходит на запад ломаной линией 600 м по южной границе, на северо-запад 350 по юго-западной и западной границам

лесного квартала 52, на восток 150 м и на юго-восток 50 по западной границе лесного квартала 52, по сельскохозяйственным угодьям 50 м, далее идет ломаной линией 300 м и на север 200 м по юго-западной границе лесного квартала 52, на северо-восток по сельскохозяйственным угодьям 100 м, ломаной линией 1,2 км по северо-западной границе лесного квартала 52, затем проходит на северо-запад ломаной линией 2,0 км по юго-восточной, южной, юго-западной и западной границам лесного квартала 45, пересекая ручей, до узловой точки 24.

Граница Новорусско-Маматкозинского сельского поселения по смежеству с Шеланговским сельским поселением проходит от узловой точки 27 на юго-запад 50 м по массиву леса, далее идет по сельскохозяйственным угодьям 250 м, 100 м на запад и на юго-восток 450 м, неоднократно пересекая пересыхающий ручей, затем проходит на юго-запад 1,3 км по западной границе лесного квартала 57 Шеланговского участкового лесничества Государственного бюджетного учреждения Республики Татарстан «Приволжское лесничество», далее идет на запад 200 м по сельскохозяйственным угодьям, затем проходит на юго-запад 250 м по западной границе лесного квартала 57, далее идет по сельскохозяйственным угодьям 100 м, пересекая пересыхающий ручей и прибрежный массив древесно-кустарниковой растительности, на юго-восток 100 м, пересекая пересыхающий ручей, 150 м по юго-западной границе лесного квартала 57, по сельскохозяйственным угодьям 150 м, затем проходит на юг 200 м по юго-западной границе лесного квартала 57, далее идет на юго-запад 600 м по северо-западной границе лесного квартала 60, затем проходит на север 650 м по северо-восточной и северной границам лесного квартала 59, далее идет на юго-запад 50 м по сельскохозяйственным угодьям, пересекая ручей, 50 м по северной границе лесного квартала 59, по сельскохозяйственным угодьям 100 м, затем проходит на юг 400 м по северо-западной границе лесного квартала 59, далее идет на юго-запад 200 м по сельскохозяйственным угодьям, 350 м по западной границе лесного квартала 59, затем проходит на юг ломаной линией 500 м по сельскохозяйственным угодьям, далее идет на северо-восток 350 м по южной границе лесного квартала 59, пересекая пересыхающий ручей, затем проходит на юго-восток 350 м по сельскохозяйственным угодьям, 850 м по западной и юго-западной границам лесного квартала 7, по сельскохозяйственным угодьям 600 м, идет 450 м на юг и 200 м на юго-запад по северо-западной границе лесного квартала 8 до ручья и проходит 1,5 км вниз по его течению до узловой точки 30.

Приложение 17
к Закону Республики Татарстан
«Об установлении границ территорий и статусе
муниципального образования «Верхнеуслонский
муниципальный район» и муниципальных
образований в его составе»

**Картографическое описание границы территории
муниципального образования «Октябрьское сельское поселение»
Верхнеуслонского муниципального района**

Настоящее картографическое описание является описанием карты-схемы границы территории муниципального образования «Октябрьское сельское поселение» (приложение 1 к Закону Республики Татарстан «Об установлении границ территорий и статусе муниципального образования «Верхнеуслонский муниципальный район» и муниципальных образований в его составе»).

Октябрьское сельское поселение граничит с Вахитовским, Верхнеуслонским, Кураловским, Макуловским, Набережно-Морквашским, Нижнеуслонским сельскими поселениями, муниципальным образованием города Казани и Лаишевским муниципальным районом.

Граница Октябрьского сельского поселения по смежеству с Кураловским сельским поселением проходит от узловой точки 8, расположенной в 1,6 км на северо-запад от поселка Никольский на стыке границ Октябрьского, Кураловского и Набережно-Морквашского сельских поселений, на юго-запад ломаной линией 3,2 км по северо-западной границе лесных кварталов 15, 21, 22 Ключищенского участкового лесничества Государственного бюджетного учреждения Республики Татарстан «Приволжское лесничество», затем идет на запад 250 м по сельскохозяйственным угодьям, далее проходит на юг 150 м по западной границе лесного квартала 22, затем идет на юго-восток 400 м по сельскохозяйственным угодьям, 700 м по южной границе лесного квартала 22, далее проходит на северо-восток 150 м по южной границе лесного квартала 22, пересекая ручей, 50 м по сельскохозяйственным угодьям, 100 м по южной границе лесного квартала 22, по сельскохозяйственным угодьям 200 м, проходит 600 м по юго-восточной границе лесного квартала 22, затем идет на север 300 м по сельскохозяйственным угодьям, далее проходит на северо-восток 50 м по восточной границе лесного квартала 22, затем идет на юго-восток 200 м по юго-западной границе лесного квартала 21, по сельскохозяйственным угодьям 100 м, проходит 400 м по южной границе лесного квартала 21, затем идет на северо-восток 400 м по южной границе лесного квартала 21, далее проходит на юго-запад ломаной линией 1,9 км по западной и северо-западной границам лесных кварталов 23, 26, 28, пересекая полосу отвода федеральной автодороги Казань – Ульяновск, 100 м ломаной линией 350 м по сельскохозяйственным угодьям, затем идет на юг 200 м по западной границе лесного квартала 28, далее проходит на юго-запад 100 м по лесному кварталу 28, по сельскохозяйственным угодьям 150 м, 50 м по лесному кварталу 28, затем идет на северо-запад 40 м по лесному кварталу 28, по сельскохозяйственным угодьям 350 м, далее проходит на юго-запад 150 м по северо-западной границе лесного квартала 28, пересекая пересыхающий ручей, 150 м по сельскохозяйственным угодьям, 200 м по западной границе и на юго-восток 450 м по юго-западной границе лесного квартала 28, далее проходит на юго-запад 50 м по сельскохозяйственным угодьям, 100 м по юго-западной границе лесного квартала 28 до узловой точки 5, расположенной в 2,7 км на северо-восток от села Сеитово на стыке границ Октябрьского,

Кураловского и Макуловского сельских поселений.

Граница Октябрьского сельского поселения по смежеству с Набережно-Морквашским сельским поселением проходит от узловой точки 7, расположенной в 1,4 км на восток от села Лесные Моркваши на стыке границ Октябрьского, Набережно-Морквашского и Верхнеуслонского сельских поселений, на юго-запад 400 м по северо-западной границе лесного квартала 1 Ключищенского участкового лесничества Государственного бюджетного учреждения Республики Татарстан «Приволжское лесничество», затем идет на юго-восток 100 м по сельскохозяйственным угодьям, 900 м по западной и юго-западной границам лесного квартала 1, пересекая пересыхающий ручей, далее идет по сельскохозяйственным угодьям на юго-восток 200 м, пересекая полосу отвода федеральной автодороги Казань – Ульяновск, на юго-запад 400 м, затем проходит на запад 350 м по восточной границе лесного квартала 4, пересекая ручей, по сельскохозяйственным угодьям 100 м, далее идет на запад 100 м, на юг 200 м, на юго-восток 600 м по восточной границе лесного квартала 4, пересекая ручей, на запад 150 м по юго-восточной границе и на северо-запад ломаной линией 1,7 км по южной и юго-западной границам лесного квартала 4, пересекая ручей, затем проходит на запад 50 м по сельскохозяйственным угодьям, далее идет ломаной линией на юг 400 м по пруду, 150 м по сельскохозяйственным угодьям, пересекая обрыв, 100 м по обособленному участку лесного квартала 70, по прибрежной полосе древесно-кустарниковой растительности 150 м, затем проходит на северо-восток 250 м по сельскохозяйственным угодьям, пересекая массив леса и ручьи, 200 м по северо-западной границе, на юго-восток 450 м по северной и северо-восточной границам лесного квартала 5, далее идет на восток 150 м по сельскохозяйственным угодьям, затем проходит ломаной линией на юго-восток 750 м по северо-восточной границе, пересекая ручей, на северо-запад ломаной линией 700 м по юго-восточной границе лесного квартала 5, далее идет на юго-запад 450 м по сельскохозяйственным угодьям, 400 м по юго-восточной границе лесного квартала 5, затем проходит на юго-восток 100 м по сельскохозяйственным угодьям, далее идет на юг ломаной линией 450 м по юго-восточной границе лесного квартала 5, затем проходит на юго-запад 50 м по сельскохозяйственным угодьям, далее идет на юг ломаной линией 700 м по западной границе лесного квартала 5, затем идет по пруду 100 м на северо-запад и 400 м на юго-запад, далее проходит ломаной линией на северо-запад 4,7 км по северо-восточной границе, пересекая ручей, на юго-запад 1,7 км по северо-западной границе лесного квартала 1, затем идет на юг ломаной линией 150 м по сельскохозяйственным угодьям, далее проходит на юго-восток 600 м по юго-западной границе лесного квартала 11, затем идет на северо-восток 200 м по сельскохозяйственным угодьям, далее проходит на юго-восток 600 м по юго-западной границе и 300 м по лесному кварталу 11, пересекая пересыхающий ручей, 50 м по южной границе и 100 м по лесному кварталу 11, идет 100 м по южной границе лесного квартала 11, по сельскохозяйственным угодьям 150 м и 500 м по южной границе лесного квартала 11, пересекая ручей, затем проходит на северо-восток 400 м по юго-восточной границе, на северо-запад 300 м по восточной границе лесного квартала 11, идет на север 150 м по данному лесному кварталу,

проходит 200 м по восточному берегу пруда, идет ломаной линией на северо-восток 300 м по сельскохозяйственным угодьям, проходит на восток 150 м по южной границе массива леса, на северо-восток 550 м, по сельскохозяйственным угодьям на восток 50 м, на юго-восток 300 м, затем идет ломаной линией на юго-запад 1,2 км по северо-западной границе лесного квартала 12, проходит 200 м на юго-запад и 200 м на юго-восток по лесному кварталу 11, далее идет на юго-восток 350 м и на юго-запад 950 м по западной границе лесного квартала 12, пересекая полосу отвода автодороги «Казань – Ульяновск» – Никольский, 50 м по сельскохозяйственным угодьям, 300 м по западной границе лесного квартала 12, затем проходит ломаной линией на северо-запад 350 м по северо-восточной границе лесного квартала 16, далее идет на юго-запад 150 м по сельскохозяйственным угодьям, пересекая ручей, 250 м по северо-западной границе лесного квартала 16, проходит 150 м по сельскохозяйственным угодьям, 1,1 км по северо-западной границе лесного квартала 16, затем идет на северо-восток 3 км по восточной и юго-восточной границам лесных кварталов 21, 15, проходит 500 м по сельскохозяйственным угодьям, 400 м по юго-восточной границе, неоднократно пересекая ручьи, на запад ломаной линией 2,8 км по северной и северо-западной границам лесного квартала 15 до узловой точки 8.

Граница Октябрьского сельского поселения по смежеству с Верхнеуслонским сельским поселением проходит от узловой точки 12, расположенной в 1,4 км на юго-запад от деревни Воробьевка на стыке границ Октябрьского, Верхнеуслонского и Нижнеуслонского сельских поселений, на северо-запад 50 м по сельскохозяйственным угодьям, 150 м по юго-западной границе обособленного участка лесного квартала 109 Свяжского участкового лесничества Государственного бюджетного учреждения Республики Татарстан «Приволжское лесничество», 50 м по сельскохозяйственным угодьям, 250 м по северо-восточной границе обособленного участка лесного квартала 3 Ключищенского участкового лесничества Государственного бюджетного учреждения Республики Татарстан «Приволжское лесничество», идет 300 м по сельскохозяйственным угодьям, 100 м по северо-восточной границе лесной полосы, 400 м по сельскохозяйственным угодьям, 50 м по обособленному участку лесного квартала 108 Свяжского участкового лесничества Государственного бюджетного учреждения Республики Татарстан «Приволжское лесничество», пересекая пересыхающий ручей, проходит 400 м по сельскохозяйственным угодьям, ломаной линией 300 м по северной границе лесного квартала Ключищенского участкового лесничества Государственного бюджетного учреждения Республики Татарстан «Приволжское лесничество» до узловой точки . .

Граница Октябрьского сельского поселения по смежеству с Нижнеуслонским сельским поселением проходит от узловой точки 17, расположенной в акватории Куйбышевского водохранилища в 1,5 км на северо-восток от села Ключищи на стыке границ Октябрьского, Нижнеуслонского сельских поселений и муниципального образования города Казани, на запад 1,4 км по акватории Куйбышевского водохранилища до его правого берега, далее идет вверх по течению ручья 700 м, пересекая полосу отвода автодороги «Казань – Ульяновск» – Ключищи,

проходит на северо-запад 150 м по озеру, затем идет вверх по течению ручья 2,3 км до впадения в него другого ручья, проходит 400 м вверх по течению данного ручья, далее идет на запад 150 м по сельскохозяйственным угодьям, пересекая правый обрывистый берег ручья, затем проходит на север 550 м по восточной границе коллективных садов, далее идет на северо-запад 850 м по сельскохозяйственным угодьям, затем проходит на север 950 м по лесной полосе, пересекая полосу отвода автодороги «Казань – Ульяновск» – Ключищи, 250 м по сельскохозяйственным угодьям, далее идет на северо-запад 150 м по обособленному участку лесного квартала 109 Свяжского участкового лесничества Государственного бюджетного учреждения Республики Татарстан «Приволжское лесничество», затем проходит на юго-запад 250 м по сельскохозяйственным угодьям, 100 м по массиву леса, 50 м по обособленному участку лесного квартала 72 Ключищенского участкового лесничества Государственного бюджетного учреждения Республики Татарстан «Приволжское лесничество», далее идет на северо-запад 50 м по сельскохозяйственным угодьям, 50 м по обособленному участку лесного квартала 72 Ключищенского участкового лесничества Государственного бюджетного учреждения Республики Татарстан «Приволжское лесничество», затем проходит на северо-восток 100 м по западной границе обособленного участка лесного квартала 72, далее идет на северо-запад 50 м по сельскохозяйственным угодьям, 50 м по северо-восточной границе обособленного участка лесного квартала 72, затем проходит 100 м по сельскохозяйственным угодьям, 300 м по северо-восточной границе лесной полосы, 50 м по сельскохозяйственным угодьям, пересекая полосу отвода автодороги Подъезд к селу Верхний Услон, до узловой точки 2.

Граница Октябрьского сельского поселения по смежеству с муниципальным образованием города Казани проходит от узловой точки 17 по границе Верхнеуслонского муниципального района до узловой точки 18(41), расположенной в акватории Куйбышевского водохранилища в 1,5 км на восток от села Ключищи на стыке границ Октябрьского сельского поселения, муниципального образования города Казани и Лаишевского муниципального района.

Граница Октябрьского сельского поселения по смежеству с Лаишевским муниципальным районом проходит от узловой точки 8(41) по границе Верхнеуслонского муниципального района до узловой точки 19, расположенной в акватории Куйбышевского водохранилища в 500 м на восток от села Матюшино на стыке границ Октябрьского, Вахитовского сельских поселений и Лаишевского муниципального района.

Граница Октябрьского сельского поселения по смежеству с Вахитовским сельским поселением проходит от узловой точки 19 ломаной линией на юго-запад 900 м по акватории Куйбышевского водохранилища до устья ручья, идет 2,3 км вверх по его течению, пересекая полосу отвода профилированной автодороги, далее проходит на юго-восток 750 м по северо-восточной и восточной границам лесного квартала 32 Ключищенского участкового лесничества Государственного бюджетного учреждения Республики Татарстан «Приволжское лесничество», затем идет на юго-запад 200 м по сельскохозяйственным угодьям, ломаной линией 800 м по юго-восточной границе лесного квартала 32, по сельскохозяйственным угодьям

50 м, проходит 500 м по юго-восточной границе лесного квартала 32, по сельскохозяйственным угодьям 150 м, идет 150 м по юго-восточной границе и ломаной линией на северо-запад 1,7 км по южной границе лесного квартала 32, пересекая пересыхающий ручей, далее проходит по сельскохозяйственным угодьям на юго-запад 250 м, на северо-запад 100 м, затем идет на север ломаной линией 150 м по юго-западной границе лесного квартала 32, далее проходит на северо-восток 100 м по сельскохозяйственным угодьям, затем идет на север ломаной линией 950 м по юго-западной и южной границам лесного квартала 32, далее проходит на северо-запад 50 м по юго-западной границе массива леса, затем идет на юго-запад 20 м по сельскохозяйственным угодьям, 100 м по восточной границе лесного квартала 31, по сельскохозяйственным угодьям 200 м, проходит 850 м по восточной границе и на северо-запад ломаной линией 850 м по южной границе лесного квартала 31, пересекая пересыхающий ручей, далее идет на юго-запад 850 м по сельскохозяйственным угодьям, пересекая вал, затем проходит на северо-запад 700 м по юго-западной границе вала, пересекая полосу отвода автодороги «Казань – Ульяновск» – Камское Устье, по сельскохозяйственным угодьям 550 м и 100 м на север, 100 м по юго-восточной границе обособленного участка лесного квартала 30, далее идет на северо-восток 100 м по сельскохозяйственным угодьям, затем проходит на северо-запад 200 м по юго-восточной границе обособленного участка лесного квартала 30, далее идет на северо-восток 50 м по сельскохозяйственным угодьям, 150 м по юго-восточной границе обособленного участка лесного квартала 30, ломаной линией 1,0 км по сельскохозяйственным угодьям, 100 м по юго-восточной границе обособленного участка лесного квартала 30, по сельскохозяйственным угодьям 100 м, затем проходит на юго-запад ломаной линией 2,0 км по северной границе обособленного участка лесного квартала 30, по сельскохозяйственным угодьям 50 м, далее идет на северо-запад 150 м по северной границе обособленного участка лесного квартала 30, по сельскохозяйственным угодьям 600 м, затем проходит на север 200 м по северной границе и на юго-запад 50 м по северо-западной границе обособленного участка лесного квартала 30, по сельскохозяйственным угодьям 100 м, идет 50 м по северо-западной границе обособленного участка лесного квартала 30, по сельскохозяйственным угодьям 250 м, далее проходит на юг 100 м по западной границе обособленного участка лесного квартала 30, затем идет на юго-запад 150 м по сельскохозяйственным угодьям, далее проходит на юг 250 м по западной границе обособленного участка лесного квартала 30, затем идет на юго-запад 150 м по сельскохозяйственным угодьям, 150 м по западной границе обособленного участка лесного квартала 30, далее проходит по сельскохозяйственным угодьям 200 м на юго-восток, 150 м на юго-запад, затем идет на северо-запад 200 м по западной границе обособленного участка лесного квартала 30, по сельскохозяйственным угодьям 150 м, далее проходит на запад ломаной линией 300 м, на юго-восток 550 м, на юго-запад 00 м по западной границе обособленного участка лесного квартала 30, затем идет на юг 250 м по сельскохозяйственным угодьям, далее проходит по северо-западной границе лесного квартала 38 на запад ломаной линией 500 м и ломаной линией на юг 150 м, затем идет по сельскохозяйственным угодьям 150 м на юго-восток, 150 м

на юго-запад, далее проходит на запад 50 м по северо-западной границе лесного квартала 38, по сельскохозяйственным угодьям 30 м, затем идет на юго-запад 100 м по западной границе лесного квартала 38, по сельскохозяйственным угодьям 150 м, проходит 50 м по западной границе лесного квартала 38 и 200 м по сельскохозяйственным угодьям до узловой точки 20, расположенной в 2,5 км на юго-запад от села Янга-Болгар на стыке границ Октябрьского, Вахитовского и Макуловского сельских поселений.

Граница Октябрьского сельского поселения по смежеству с Макуловским сельским поселением проходит от узловой точки 20 на северо-запад 350 м по сельскохозяйственным угодьям, пересекая лесную полосу, 150 м по лесной полосе, 350 м по юго-западной границе лесной полосы, затем идет на юго-запад 100 м по сельскохозяйственным угодьям, 1,0 км по юго-восточной границе лесного квартала 29 Ключищенского участкового лесничества Государственного бюджетного учреждения Республики Татарстан «Приволжское лесничество», далее проходит по сельскохозяйственным угодьям на юго-восток 200 м, на юг 100 м по восточной границе лесного квартала 29, на юго-запад 50 м по сельскохозяйственным угодьям, 150 м по юго-восточной границе лесного квартала 29, затем идет на северо-восток 400 м и на юго-запад 350 м по южной границе данного лесного квартала, 100 м по сельскохозяйственным угодьям, 50 м по юго-восточной границе лесного квартала 29, по сельскохозяйственным угодьям 100 м, на юго-восток 100 м и на запад 200 м, пересекая ручей, по юго-восточной границе лесного квартала 29, далее проходит на северо-восток 150 м по сельскохозяйственным угодьям, пересекая дважды обрыв и ручей, затем идет на северо-запад ломаной линией 850 м по юго-западной границе лесного квартала 29, пересекая ручей, 200 м по сельскохозяйственным угодьям, 100 м по юго-западной границе лесного квартала 29, далее проходит на северо-восток 2,1 км по западной и северо-западной границам лесных кварталов 29, 28 до узловой точки 16.

Приложение 18
к Закону Республики Татарстан
«Об установлении границ территорий и статусе
муниципального образования «Верхнеуслонский
муниципальный район» и муниципальных
образований в его составе»

**Картографическое описание границы территории
муниципального образования «Печищинское сельское поселение»
Верхнеуслонского муниципального района**

Настоящее картографическое описание является описанием карты-схемы границы территории муниципального образования «Печищинское сельское поселение» (приложение 1 к Закону Республики Татарстан «Об установлении границ территорий и статусе муниципального образования «Верхнеуслонский муниципальный район» и муниципальных образований в его составе»).

Печищинское сельское поселение граничит с Верхнеуслонским сельским поселением и муниципальным образованием города Казани.

Граница Печищинского сельского поселения по смежеству с Верхнеуслонским сельским поселением проходит от узловой точки 9 с координатами $X = 475631,58$, $Y = 1290757,09$, расположенной в акватории Куйбышевского водохранилища в 2,2 км на северо-восток от села Набережные Моркваши на стыке границ Печищинского, Верхнеуслонского сельских поселений и муниципального образования города Казани, на юг 650 м по акватории Куйбышевского водохранилища до его левого берега, 350 м по лесному кварталу 19 Свяжского участкового лесничества Государственного бюджетного учреждения Республики Татарстан «Приволжское лесничество», 400 м по восточной границе лесного квартала 19, далее идет по сельскохозяйственным угодьям на юго-восток 700 м и на северо-запад 50 м, проходит 350 м по юго-западной границе массива древесно-кустарниковой растительности, затем идет ломаной линией 400 м по юго-восточной границе лесного квартала 19, далее проходит по сельскохозяйственным угодьям 400 м на запад и 100 м на юг, 100 м по восточной границе обособленного участка лесного квартала 106, по сельскохозяйственным угодьям 150 м, идет 50 м по восточной границе обособленного участка лесного квартала 106, по сельскохозяйственным угодьям 200 м и 150 м по восточной границе лесного квартала 29, затем проходит на юго-восток 650 м по северной и северо-восточной границам лесного квартала 30, далее идет на северо-восток 500 м по сельскохозяйственным угодьям, 300 м по северо-западной границе лесной полосы, 150 м по сельскохозяйственным угодьям, 350 м по северо-западной границе лесной полосы, 500 м по сельскохозяйственным угодьям до ручья, проходит 2,9 км вниз по его течению, затем идет на северо-восток 1,3 км по сельскохозяйственным угодьям, неоднократно пересекая ручей, овраги и полосу отвода автодороги Верхний Услон – Печищи, далее проходит на северо-запад 150 м по обрыву, 550 м по сельскохозяйственным угодьям, затем идет на север 100 м по обрыву, 700 м по акватории Куйбышевского водохранилища до узловой точки 10, расположенной в акватории Куйбышевского водохранилища в 700 м на север от села Печищи на стыке границ Печищинского, Верхнеуслонского сельских поселений и муниципального образования города Казани.

Граница Печищинского сельского поселения по смежеству с муниципальным образованием города Казани проходит от узловой точки 10 по границе Верхнеуслонского муниципального района до узловой точки 9.

Приложение 19
к Закону Республики Татарстан
«Об установлении границ территорий и статусе
муниципального образования «Верхнеуслонский
муниципальный район» и муниципальных
образований в его составе»

**Картографическое описание границы территории
муниципального образования «Соболевское сельское поселение»
Верхнеуслонского муниципального района**

Настоящее картографическое описание является описанием карты-схемы границы территории муниципального образования «Соболевское сельское поселение» (приложение 1 к Закону Республики Татарстан «Об установлении границ территорий и статусе муниципального образования «Верхнеуслонский муниципальный район» и муниципальных образований в его составе»).

Соболевское сельское поселение граничит с Бурнашевским, Кильдеев им, Макуловским сельскими поселениями, Зеленодольским и Кайбицким муниципальными районами.

Граница Соболевского сельского поселения по смежеству с Кайбицким муниципальным районом проходит от узловой точки 21, расположенной в 4,5 км на юго-восток от села Чулпаниха на стыке границ Соболевского, Кильдеевского сельских поселений и Кайбицкого муниципального района, по границе Верхнеуслонского муниципального района до узловой точки 22(39) с координатами $X = 447530,00$, $Y = 1262892,76$, расположенной в акватории реки Свияги в 1,8 км на юго-запад от села Чулпаниха на стыке границ Соболевского сельского поселения, Кайбицкого и Зеленодольского муниципальных районов.

Граница Соболевского сельского поселения по смежеству с Зеленодольским муниципальным районом проходит от узловой точки 22(39) по границе Верхнеуслонского муниципального района до узловой точки 13, расположенной в акватории реки Свияги в 2,1 км на юго-запад от деревни Каинки на стыке границ Соболевского, Бурнашевского сельских поселений и Зеленодольского муниципального района.

Граница Соболевского сельского поселения по смежеству с Бурнашевским сельским поселением проходит от узловой точки 15, расположенной в 3,2 км на юг от деревни Каинки на стыке границ Соболевского, Бурнашевского и Макуловского сельских поселений, на запад 50 м по сельскохозяйственным угодьям, 50 м по лесной полосе, 400 м по северной границе лесной полосы, 100 м по сельскохозяйственным угодьям, 50 м по лесной полосе, 150 м по северной границе лесной полосы, далее идет ломаной линией на юго-запад 750 м, пересекая пересыхающий ручей по юго-восточной, на северо-запад 250 м по юго-западной, на север 150 м по западной границе обособленного участка лесного квартала 81 Свияжского участкового лесничества Государственного бюджетного учреждения Республики Татарстан «Приволжское лесничество», проходит ломаной линией 200 м по данному обособленному участку, затем проходит на северо-запад 100 м по сельскохозяйственным угодьям, идет по лесной полосе 500 м, далее проходит на север 400 м по восточной границе и 30 м по обособленному участку лесного квартала 90, затем идет на северо-запад ломаной линией 700 м по северо-восточной и северной границам обособленного участка лесного квартала 90, далее проходит на запад 150 м по северной границе обособленного участка лесного квартала 90, по данному обособленному участку 100 м идет до ручья и проходит 1,8 км вниз по его

течению до узловой точки 13.

Граница Соболевского сельского поселения по смежеству с Макуловским сельским поселением проходит от узловой точки 15 на юг 700 м по западной границе лесного квартала 8 Чулпанихинского участкового лесничества Государственного бюджетного учреждения Республики Татарстан «Приволжское лесничество», 400 м по западной границе массива леса, 150 м по сельскохозяйственным угодьям, пересекая полосу отвода автодороги «Казань – Ульяновск» – Соболевское, затем идет на юго-восток 50 м по юго-западной границе полосы древесно-кустарниковой растительности, 50 м по сельскохозяйственным угодьям, далее проходит 550 м по северо-западной границе, на юг 200 м и на юго-запад 1,4 км по западной границе лесного квартала 10, пересекая пересыхающий ручей, 200 м по северной границе и 150 м по лесному кварталу 10, пересекая пересыхающий ручей, затем проходит на юго-восток ломаной линией 1,9 км по западной и юго-западной границам лесного квартала 10, пересекая пересыхающий ручей, далее идет ломаной линией на север 1,4 км, на северо-запад 350 м и на юго-восток 1,8 км по южной границе лесного квартала 10, проходит 350 м по юго-западной границе обособленного участка лесного квартала 75, по сельскохозяйственным угодьям 400 м, пересекая овраг, 100 м по плотине пруда, затем идет на юго-запад 100 м по правому берегу пруда, далее проходит на юг 50 м по сельскохозяйственным угодьям, ломаной линией 1,7 км по западной границе и на северо-восток 1,6 км по юго-восточной границе лесного квартала 13, затем идет на юго-восток 500 м по сельскохозяйственным угодьям до узловой точки 23, расположенной в 2,9 км на север от деревни Харино на стыке границ Соболевского, Макуловского и Кильдеевского сельских поселений.

Граница Соболевского сельского поселения по смежеству с Кильдеевским сельским поселением проходит от узловой точки 23 на запад 1,4 км по северной границе лесных кварталов 15, 4 Чулпанихинского участкового лесничества Государственного бюджетного учреждения Республики Татарстан «Приволжское лесничество», далее идет на юг 1,4 км по западной границе лесного квартала 14, по сельскохозяйственным угодьям 300 м, пересекая массив древесно-кустарниковой растительности, затем проходит на запад 300 м по северной границе обособленного участка лесного квартала 78, далее идет на юго-запад ломаной линией 6,3 км по северо-западной, западной и юго-западной границам лесных кварталов 20, 21, 23, затем проходит на северо-восток 600 м по восточной границе, ломаной линией на запад 1,2 км по северной границе и ломаной линией на юго-запад 950 м по западной границе лесного квартала 22, далее идет ломаной линией на юг 800 м по западной границе, ломаной линией на юго-восток 1,8 км по южной границе, на север 550 м по восточной границе лесного квартала 25, далее идет на юго-восток ломаной линией 950 м по юго-западной границе лесного квартала 23, затем проходит на юго-запад 600 м по лесной полосе, далее идет на северо-запад 1,5 км по восточной и северной границам лесного квартала 26, затем проходит на юго-восток 2,9 км по юго-западной и западной границам лесных кварталов 26, 28, 29, пересекая пересыхающий ручей, до узловой точки 21.

Приложение 20
к Закону Республики Татарстан
«Об установлении границ территорий и статусе
муниципального образования «Верхнеуслонский
муниципальный район» и муниципальных
образований в его составе»

**Картографическое описание границы территории
муниципального образования «Шеланговское сельское поселение»
Верхнеуслонского муниципального района**

Настоящее картографическое описание является описанием карты-схемы границы территории муниципального образования «Шеланговское сельское поселение» (приложение 1 к Закону Республики Татарстан «Об установлении границ территорий и статусе муниципального образования «Верхнеуслонский муниципальный район» и муниципальных образований в его составе»).

Шеланговское сельское поселение граничит с Вахитовским, Майданским, Новорусско-Маматкозинским, Ямбулатовским сельскими поселениями, Лаишевским и Камско-Устьинским муниципальными районами.

Граница Шеланговского сельского поселения по смежеству с Камско-Устьинским муниципальным районом проходит от узловой точки 35(42) с координатами $X = 443209,20$, $Y = 1301438,57$, расположенной в акватории Куйбышевского водохранилища в 1,7 км на юго-восток от поселка Кзыл-Байрак на стыке границ Шеланговского сельского поселения, Камско-Устьинского и Лаишевского муниципальных районов, по границе Верхнеуслонского муниципального района до узловой точки 36, расположенной в 4,1 км на юго-восток от деревни Казыльяры на стыке границ Шеланговского, Майданского сельских поселений и Камско-Устьинского муниципального района.

Граница Шеланговского сельского поселения по смежеству с Майданским сельским поселением проходит от узловой точки 36 на северо-запад 100 м по северо-восточной границе обособленного участка лесного квартала 26 Шеланговского участкового лесничества государственного бюджетного учреждения Республики Татарстан «Приволжское лесничество», далее идет на юго-запад 100 м по сельскохозяйственным угодьям, пересекая пересыхающий ручей и массив леса, затем проходит ломаной линией на северо-запад 500 м по юго-западной границе лесного квартала 26, ломаной линией на юго-запад 1,6 км по южной границе лесного квартала 25 и юго-западной границе лесного квартала 23, на северо-запад 1,2 км по южной границе лесного квартала 23, далее идет на юг 150 м по сельскохозяйственным угодьям, на юго-восток ломаной линией 600 м по южной границе лесного квартала 23, на юго-запад по сельскохозяйственным угодьям 650 м, затем проходит на север 200 м по западной границе лесного квартала 23, по сельскохозяйственным угодьям 100 м и 800 м по западной границе лесного квартала 23, далее идет на северо-запад 250 м и на юго-запад 1,4 км по юго-восточной границе, на запад 150 м по южной границе, пересекая пересыхающий ручей, на

северо-восток 200 м по западной границе лесного квартала 22, проходит 100 м по сельскохозяйственным угодьям, 50 м по западной границе лесного квартала 22, по сельскохозяйственным угодьям 200 м, затем идет на север 850 м и на северо-запад 400 м по западной границе лесного квартала 22 до узловой точки 34, расположенной в 600 м на юго-восток от деревни Казыльяры на стыке границ Шеланговского, Майданского и Ямбулатовского сельских поселений.

Граница Шеланговского сельского поселения по смежеству с Ямбулатовским сельским поселением проходит от узловой точки 30, расположенной в 2,0 км на северо-восток от деревни Казыльяры на стыке границ Шеланговского, Ямбулатовского и Новорусско-Маматкозинского сельских поселений, на юго-запад 650 м по северо-западной границе лесного квартала 13 Шеланговского участкового лесничества Государственного бюджетного учреждения Республики Татарстан «Приволжское лесничество», неоднократно пересекая ручей, затем идет на юго-восток 250 м по сельскохозяйственным угодьям, ломаной линией 950 м по западной и юго-западной границам лесного квартала 17, пересекая пересыхающий ручей, далее проходит на северо-восток 100 м по сельскохозяйственным угодьям, затем идет на юго-восток ломаной линией 1,2 км по юго-западной границе лесного квартала 17, далее проходит на северо-восток 250 м по сельскохозяйственным угодьям, затем идет на восток 250 м по юго-западной границе лесного квартала 17, далее проходит на юго-восток 50 м по сельскохозяйственным угодьям, затем идет на юго-запад 250 м по юго-западной границе лесного квартала 17, проходит 150 м по сельскохозяйственным угодьям, 100 м по северо-западной границе лесного квартала 23, идет 50 м по сельскохозяйственным угодьям, 550 м по северо-западной границе лесного квартала 23, далее проходит на северо-запад ломаной линией 2,2 км по северо-восточной границе и на юго-запад 350 м по северо-западной границе лесного квартала 22, затем идет по сельскохозяйственным угодьям на юго-восток 100 м, на юг 450 м по северо-западной границе и 300 м на северо-запад по западной границе лесного квартала 22, затем идет по сельскохозяйственным угодьям 50 м и на юго-восток 100 м, проходит 950 м по юго-западной границе лесного квартала 22, пересекая пересыхающий ручей, до узловой точки 34.

Граница Шеланговского сельского поселения по смежеству с Новорусско-Маматкозинским сельским поселением проходит от узловой точки 27, расположенной в 1,3 км на северо-восток от деревни Новое Русское Маматкозино на стыке границ Шеланговского, Новорусско-Маматкозинского и Вахитовского сельских поселений, на юго-запад 50 м по массиву леса, далее идет по сельскохозяйственным угодьям 250 м, 100 м на запад и на юго-восток 450 м, неоднократно пересекая пересыхающий ручей, затем проходит на юго-запад 1,3 км по западной границе лесного квартала 57 Шеланговского участкового лесничества Государственного бюджетного учреждения Республики Татарстан «Приволжское лесничество», далее идет на запад 200 м по сельскохозяйственным угодьям, затем проходит на юго-запад 250 м по западной границе лесного квартала 57, далее идет по сельскохозяйственным угодьям 100 м, пересекая пересыхающий ручей и прибрежный массив древесно-кустарниковой растительности, на юго-восток 100 м, пересекая пересыхающий ручей, 150 м по юго-западной границе лесного квартала

57, по сельскохозяйственным угодьям 150 м, затем проходит на юг 200 м по юго-западной границе лесного квартала 57, далее идет на юго-запад 600 м по северо-западной границе лесного квартала 60, затем проходит на север 650 м по северо-восточной и северной границам лесного квартала 59, далее идет на юго-запад 50 м по сельскохозяйственным угодьям, пересекая ручей, 50 м по северной границе лесного квартала 59, по сельскохозяйственным угодьям 100 м, затем проходит на юг 400 м по северо-западной границе лесного квартала 59, далее идет на юго-запад 200 м по сельскохозяйственным угодьям, 350 м по западной границе лесного квартала 59, затем проходит на юг ломаной линией 500 м по сельскохозяйственным угодьям, далее идет на северо-восток 350 м по южной границе лесного квартала 59, пересекая пересыхающий ручей, затем проходит на юго-восток 350 м по сельскохозяйственным угодьям, 850 м по западной и юго-западной границам лесного квартала 7, по сельскохозяйственным угодьям 600 м, идет 450 м на юг и 200 м на юго-запад по северо-западной границе лесного квартала 8 до ручья и проходит 1,5 км вниз по его течению до узловой точки 30.

Граница Шеланговского сельского поселения по смежеству с Вахитовским сельским поселением проходит от узловой точки 26, расположенной в акватории Куйбышевского водохранилища в 600 м на северо-восток от деревни Нариман на стыке границ Шеланговского, Вахитовского сельских поселений и Лаишевского муниципального района, на юго-запад ломаной линией 750 м по акватории Куйбышевского водохранилища, затем и т на северо-запад 100 м по сельскохозяйственным угодьям, далее проходит на запад 200 м по массиву древесно-кустарниковой растительности, дважды пересекая ручей, затем идет на юго-запад 650 м по сельскохозяйственным угодьям, пересекая ручьи и прибрежные массивы древесно-кустарниковой растительности, далее проходит на запад 100 м по юго-восточной границе лесного квартала 56 Шеланговского участкового лесничества Государственного бюджетного учреждения Республики Татарстан «Приволжское лесничество», пересекая пересыхающий ручей, затем идет на юго-запад 950 м по сельскохозяйственным угодьям, пересекая обрывистый левый берег данного ручья и овраг, 150 м по юго-восточной границе лесного квартала 56, далее проходит на северо-запад 200 м по лесному кварталу 56, пересекая ручей, затем идет на северо-восток 100 м по северо-западной границе лесного квартала 56, далее проходит 100 м по сельскохозяйственным угодьям, 550 м по северо-западной границе лесного квартала 56, по сельскохозяйственным угодьям 100 м, затем идет на восток 500 м по северной границе лесного квартала 56, далее проходит по сельскохозяйственным угодьям 150 м на северо-восток, 750 м на северо-запад, 200 м по лесному кварталу 55, пересекая ручей, затем идет на запад 250 м по северо-западной границе данного лесного квартала, проходит 700 м по южной границе обособленного участка лесного квартала 53, по сельскохозяйственным угодьям 100 м и 450 м по южной границе обособленного участка лесного квартала 53, далее идет на юго-запад 50 м по сельскохозяйственным угодьям, 200 м по южной границе обособленного участка лесного квартала 53, затем проходит на север 150 м по сельскохозяйственным угодьям, далее идет на северо-запад 100 м по южной границе обособленного участка лесного квартала 53, затем проходит на запад 400 м по

сельскохозяйственным угодьям, 150 м по южной границе обособленного участка лесного квартала 53, идет 150 м по северной границе обособленного участка лесного квартала 27, далее проходит на юго-запад 700 м и на северо-восток 350 м по южной границе обособленного участка лесного квартала 53, по сельскохозяйственным угодьям 100 м, проходит 150 м по южной границе обособленного участка лесного квартала 53, затем идет на запад ломаной линией 250 м и на юго-запад 1,2 км по южной границе данного обособленного участка лесного квартала, далее проходит на северо-запад 100 м, пересекая пересыхающий ручей, на северо-восток ломаной линией 700 м и на юго-запад 700 м по западной границе обособленного участка лесного квартала 53, пересекая пересыхающий ручей, по сельскохозяйственным угодьям на запад 30 м, пересекая обрыв, затем идет по сельскохозяйственным угодьям на северо-восток 550 м, на северо-запад 150 м, на восток 650 м по западной границе обособленного участка лесного квартала 53, на север ломаной линией 200 м по данному обособленному участку лесного квартала, на запад 650 м по западной границе обособленного участка лесного квартала 53, на северо-восток 200 м по сельскохозяйственным угодьям, 300 м по западной границе обособленного участка лесного квартала 53, по сельскохозяйственным угодьям на северо-запад 100 м, на северо-восток 300 м, пересекая овраг и протекающий по его днищу пересыхающий ручей, далее проходит на юго-восток 250 м по северной границе обособленного участка лесного квартала 53, затем идет по сельскохозяйственным угодьям на восток 800 м, на северо-восток 200 м, на север 1,0 км, на запад 750 м, на северо-запад 500 м, на запад ломаной линией 150 м, на юго-запад 100 м по юго-восточной границе лесного квартала 100 м по юго-восточной границе лесного квартала 48 Ключищенского участкового лесничества Государственного бюджетного учреждения Республики Татарстан «Приволжское лесничество», 50 м по сельскохозяйственным угодьям, 200 м по юго-восточной границе лесного квартала 48, по сельскохозяйственным угодьям 100 м, проходит 50 м по юго-восточной границе лесного квартала 48, по сельскохозяйственным угодьям 50 м и 600 м по юго-восточной границе лесного квартала 48, пересекая пересыхающий ручей, затем идет на северо-восток 150 м по сельскохозяйственным угодьям, далее проходит ломаной линией 700 м по юго-западной границе, на северо-запад ломаной линией 350 м и на юго-запад 600 м по южной границе лесного квартала 48, затем идет 700 м по юго-восточной границе, на северо-запад 200 м по южной границе лесного квартала 46, по сельскохозяйственным угодьям 250 м, пересекая полосу отвода автодороги «Казань – Ульяновск» – Камское Устье, далее проходит на юго-запад 300 м по южной границе лесного квартала 46, затем идет на юго-восток ломаной линией 800 м по северо-восточной границе лесного квартала 52, проходит 100 м по юго-западной границе обособленного участка лесного квартала 86, идет 650 м по северо-восточной границе и на юго-запад 200 м по юго-восточной границе лесного квартала 52, далее проходит на север 300 м по сельскохозяйственным угодьям, затем идет на северо-запад 250 м и на юго-запад 1,5 км по южной границе лесного квартала 52, далее проходит на юго-восток 150 м по сельскохозяйственным угодьям, затем идет на юго-запад 50 м по южной границе лесного квартала 52 до узловой точки 27.

Граница Шеланговского сельского поселения по смежеству с Лаишевским муниципальным районом проходит от узловой точки 26 по границе Верхнеуслонского муниципального района до узловой точки 35(42).

Приложение 21
к Закону Республики Татарстан
«Об установлении границ территорий и статусе
муниципального образования «Верхнеуслонский
муниципальный район» и муниципальных
образований в его составе»

**Картографическое описание границы территории
муниципального образования «Ямбулатовское сельское поселение»
Верхнеуслонского муниципального района**

Настоящее картографическое описание является описанием карты-схемы границы территории муниципального образования «Ямбулатовское сельское поселение» (приложение 1 к Закону Республики Татарстан «Об установлении границ территорий и статусе муниципального образования «Верхнеуслонский муниципальный район» и муниципальных образований в его составе»).

Ямбулатовское сельское поселение граничит с Кильдеевским, Коргузинским, Майданским, Новорусско-Маматкозинским и Шеланговским сельскими поселениями.

Граница Ямбулатовского сельского поселения по смежеству с Майданским сельским поселением проходит от узловой точки 34, расположенной в 600 м на юго-восток от деревни Казыльяры на стыке границ Ямбулатовского, Майданского и Шеланговского сельских поселений, на юго-запад 50 м по юго-восточной границе лесной полосы, 500 м по лесной полосе, 150 м по сельскохозяйственным угодьям, затем идет на северо-запад 150 м по полосе древесно-кустарниковой растительности, 200 м по сельскохозяйственным угодьям, 300 м по северо-восточной границе лесной полосы, далее проходит по сельскохозяйственным угодьям 150 м и на юго-запад 250 м, 50 м о массиву древесно-кустарниковой растительности, пересекая ручей, 40 м по сельскохозяйственным угодьям, 550 м по лесной полосе, затем идет по сельскохозяйственным угодьям 200 м и на северо-запад 250 м, на юго-запад 600 м, проходит 200 м по юго-восточной границе лесной полосы, 200 м по сельскохозяйственным угодьям до реки Сулицы, идет 2,6 км вверх по течению данной реки до впадения в нее пересыхающего ручья, проходит 1,2 км вверх по его течению до пруда, пересекая полосу отвода автодороги Уланово – Теньки, далее идет на юго-запад 300 м по пруду, затем проходит 1,4 км вверх по течению пересыхающего ручья, далее идет на юго-запад 1,0 км по сельскохозяйственным угодьям до пересыхающего ручья, проходит 1,6 км вниз по течению данного пересыхающего ручья до узловой точки 32, расположенной в 2,5 км на юго-запад от села Ямбулатово на стыке границ Ямбулатовского, Майданского и Коргузинского сельских поселений.

Граница Ямбулатовского сельского поселения по смежеству с Коргузинским сельским поселением проходит от узловой точки 29, расположенной в 2,0 км на северо-восток от деревни Егидерево на стыке границ Ямбулатовского, Коргузинского и Кильдеевского сельских поселений, на юго-восток ломаной линией по сельскохозяйственным угодьям 2,8 км до реки Сулицы, пересекая обрыв и массив древесно-кустарниковой растительности, идет вниз по ее течению 200 м, далее проходит на юго-запад 450 м по сельскохозяйственным угодьям, пересекая прибрежный массив древесно-кустарниковой растительности, 850 м по северо-западной границе лесной полосы, пересекая полосу отвода автодороги Уланово – Теньки, затем идет по сельскохозяйственным угодьям 2,1 км на юго-запад, пересекая лесную полосу, 500 м на юго-восток до пересыхающего ручья, пересекая овраг, проходит вниз по течению данного ручья 450 м, далее идет на юго-восток 350 м по сельскохозяйственным угодьям, пересекая лесную полосу, 100 м по массиву древесно-кустарниковой растительности, пересекая пересыхающие ручьи, 100 м по восточной границе данного массива, затем проходит на юго-запад 40 м по массиву древесно-кустарниковой растительности до пересыхающего ручья – до узловой точки 32.

Граница Ямбулатовского сельского поселения по смежеству с Кильдеевским сельским поселением проходит от узловой точки 28, расположенной в 2,6 км на юго-восток от деревни Уланово на стыке границ Ямбулатовского, Кильдеевского и Новорусско-Маматкозинского сельских поселений, на запад ломаной линией 1,0 км по северной и северо-западной границам обособленного участка лесного квартала 4 Шеланговского участкового лесничества Государственного бюджетного учреждения Республики Татарстан «Приволжское лесничество», затем идет на юго-запад 250 м по сельскохозяйственным угодьям, далее проходит на юго-восток 250 м по юго-западной границе обособленного участка лесного квартала 4, затем идет по сельскохозяйственным угодьям на юг 1,1 км, на юго-восток 650 м, на юго-запад 550 м, пересекая овраг, до узловой точки 29.

Граница Ямбулатовского сельского поселения по смежеству с Новорусско-Маматкозинским сельским поселением проходит от узловой точки 30, расположенной в 2,0 км на северо-восток от деревни Казыльяры на стыке границ Ямбулатовского, Новорусско-Маматкозинского и Шеланговского сельских поселений, на северо-запад 50 м по юго-западной границе обособленного участка лесного квартала 30 Шеланговского участкового лесничества Государственного бюджетного учреждения Республики Татарстан «Приволжское лесничество», 450 м по сельскохозяйственным угодьям, пересекая массив древесно-кустарниковой растительности, затем идет на юго-запад 40 м по южной границе обособленного участка лесного квартала 30, по сельскохозяйственным угодьям 50 м и 100 м по южной границе обособленного участка лесного квартала 30, далее проходит по сельскохозяйственным угодьям на северо-запад 300 м и на юго-запад 300 м, затем идет на северо-запад 300 м по северо-восточной границе обособленного участка лесного квартала 12, на юго-запад 100 м по данному обособленному участку, пересекая пересыхающие ручьи, 250 м по юго-восточной границе данного обособленного участка, далее проходит на запад 150 м по сельскохозяйственным

угодьям, пересекая обрыв, затем идет на северо-запад 200 м по юго-западной границе обособленного участка лесного квартала 12, по сельскохозяйственным угодьям 250 м, далее проходит на юго-запад 600 м по юго-восточной границе лесной полосы, 50 м по северной границе обособленного участка лесного квартала 31, затем идет на запад ломаной линией 1,7 км по южной границе лесной полосы, далее проходит на северо-запад 200 м по сельскохозяйственным угодьям, 750 м по юго-западной границе лесной полосы, 350 м по сельскохозяйственным угодьям, ломаной линией 850 м по северо-восточной границе лесного квартала 4, по сельскохозяйственным угодьям 550 м до узловой точки 28.

Граница Ямбулатовского сельского поселения по смежеству с Шеланговским сельским поселением проходит от узловой точки 30 на юго-запад 650 м по северо-западной границе лесного квартала 13 Шеланговского участкового лесничества Государственного бюджетного учреждения Республики Татарстан «Приволжское лесничество», неоднократно пересекая ручей, затем идет на юго-восток 250 м по сельскохозяйственным угодьям, ломаной линией 950 м по западной и юго-западной границам лесного квартала 17, пересекая пересыхающий ручей, далее проходит на северо-восток 100 м по сельскохозяйственным угодьям, затем идет на юго-восток ломаной линией 1,2 км по юго-западной границе лесного квартала 17, далее проходит на северо-восток 250 м по сельскохозяйственным угодьям, затем идет на восток 250 м по юго-западной границе лесного квартала 17, далее проходит на юго-восток 50 м по сельскохозяйственным угодьям, затем идет на юго-запад 250 м по юго-западной границе лесного квартала 17, проходит 150 м по сельскохозяйственным угодьям, 100 м по северо-западной границе лесного квартала 23, идет 50 м по сельскохозяйственным угодьям, 550 м по северо-западной границе лесного квартала 23, далее проходит на северо-запад ломаной линией 2,2 км по северо-восточной границе и на юго-запад 350 м по северо-западной границе лесного квартала 22, затем идет по сельскохозяйственным угодьям на юго-восток 100 м, на юг 450 м по северо-западной границе и 300 м на северо-запад по западной границе лесного квартала 22, затем идет по сельскохозяйственным угодьям 50 м и на юго-восток 100 м, проходит 950 м по юго-западной границе лесного квартала 22, пересекая пересыхающий ручей, до узловой точки 34.»

Статья 7

Настоящий Закон вступает в силу со дня его официального опубликования.

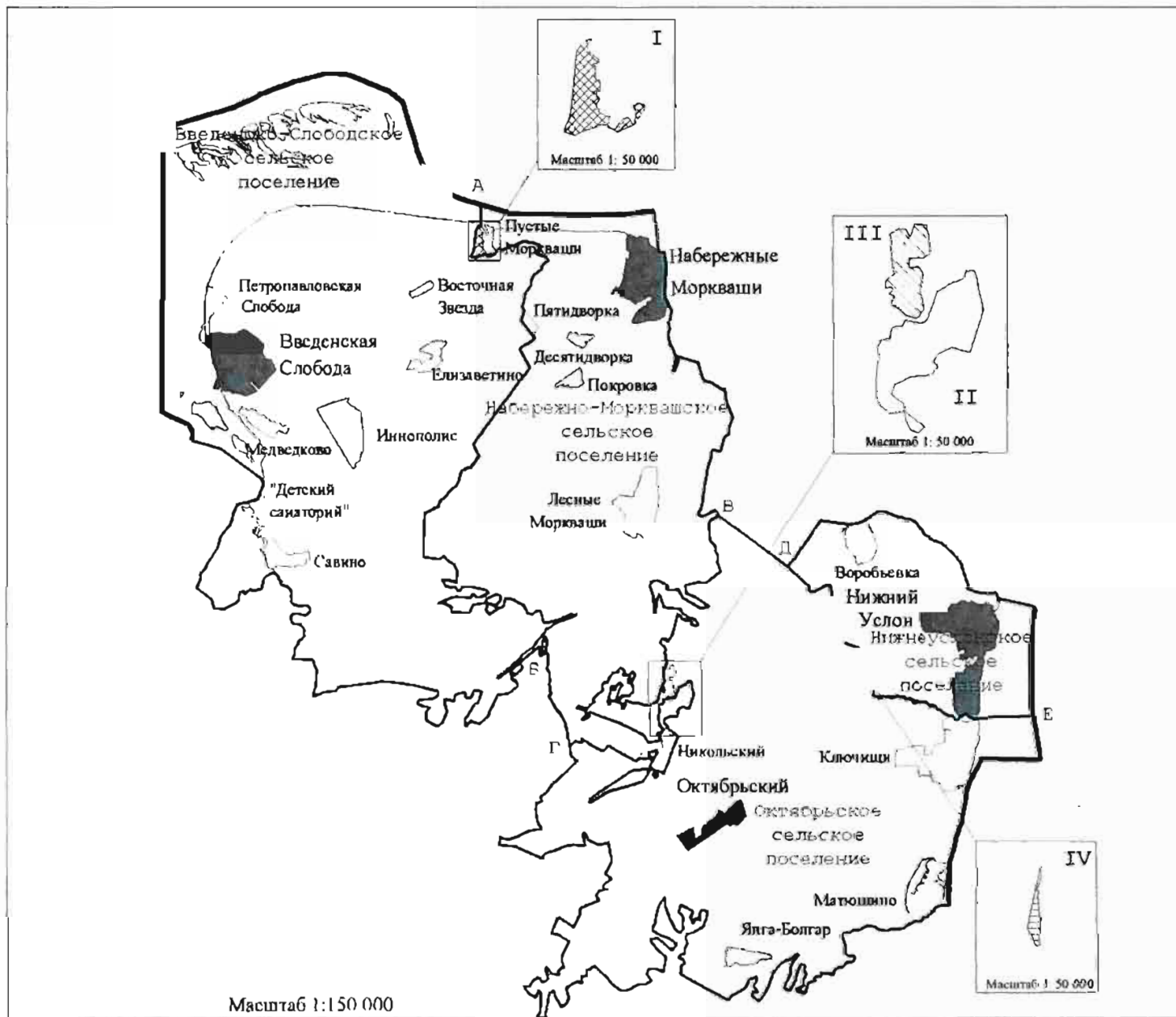
Президент
Республики Татарстан

Р. И. Минниханов












Карта-схема

границ муниципальных образований
с учетом изменений

Приложение
к Закону Республики Татарстан «О преобразовании поселка
Иннополис Верхнеуслонского района, изменении границ
территорий отдельных муниципальных образований и
преобразовании Введенско-Слободского сельского
поселения Верхнеуслонского муниципального
района, а также внесении изменений в Закон Республики
Татарстан «Об установлении границ территорий и статусе
муниципального образования «Верхнеуслонский
муниципальный район» и муниципальных образований
в его составе»



Условные обозначения

-  - граница Верхнеуслонского муниципального района
-  - границы муниципальных образований
-  - А-Б - смежная граница Набережно-Моквашского сельского поселения и Введенско-Слободского сельского поселения
-  - В-Г - смежная граница Набережно-Моквашского сельского поселения и Октябрьского сельского поселения
-  - Д-Е - смежная граница Октябрьского сельского поселения и Нижнеуслонского сельского поселения
-  - административные центры поселений
-  - населенные пункты
-  I - территория Введенско-Слободского сельского поселения Верхнеуслонского муниципального района, включаемая в состав территории Набережно-Моквашского сельского поселения Верхнеуслонского муниципального района
-  II - территория Октябрьского сельского поселения Верхнеуслонского муниципального района, включаемая в состав территории Набережно-Моквашского сельского поселения Верхнеуслонского муниципального района
-  III - территория Набережно-Моквашского сельского поселения Верхнеуслонского муниципального района, включаемая в состав территории Октябрьского сельского поселения Верхнеуслонского муниципального района
-  IV - территория Нижнеуслонского сельского поселения Верхнеуслонского муниципального района, включаемая в состав территории Октябрьского сельского поселения Верхнеуслонского муниципального района