



## **ЗАКОН РЕСПУБЛИКИ ТАТАРСТАН**

### **Об изменении границ территорий отдельных муниципальных образований и внесении изменений в Закон Республики Татарстан «Об установлении границ территорий и статусе муниципального образования «Чистопольский муниципальный район» и муниципальных образований в его составе»**

Принят  
Государственным Советом  
Республики Татарстан  
21 марта 2017 года

#### **Статья 1**

Изменить границы территорий муниципальных образований «город Чистополь», «Чистопольское сельское поселение» и «Булдырское сельское поселение», входящих в состав муниципального образования «Чистопольский муниципальный район», согласно приложению к настоящему Закону.

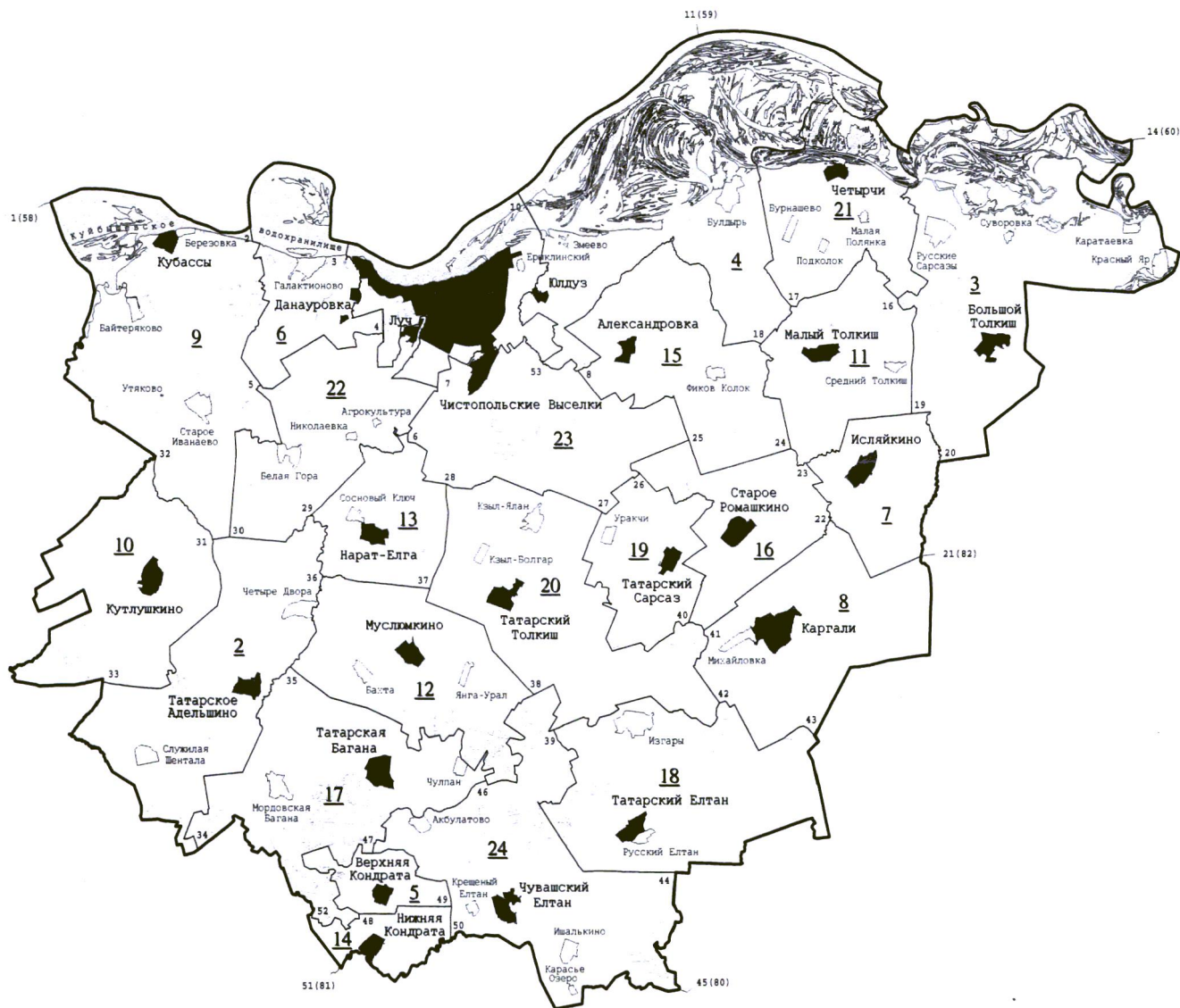
#### **Статья 2**

Внести в Закон Республики Татарстан от 31 января 2005 года № 44-ЗРТ «Об установлении границ территорий и статусе муниципального образования «Чистопольский муниципальный район» и муниципальных образований в его составе» (Ведомости Государственного Совета Татарстана, 2005, № 1 (III часть); 2008, № 12 (III часть); 2014, № 12 (VI часть) следующие изменения:

- 1) приложение 1 изложить в следующей редакции:

**Карта-схема**  
**границ муниципальных образований, входящих в состав**  
**муниципального образования**  
**«Чистопольский муниципальный район»**

«Приложение 1  
к Закону Республики Татарстан  
«Об установлении границ территорий  
и статусе муниципального образования  
«Чистопольский муниципальный район»  
и муниципальных образований в его составе»



Условные обозначения

- граница муниципального района
- номер узловой точки
- границы поселений и их номера
- населенные пункты
- административный центр муниципального района
- административный центр поселения

Описание смежных границ  
муниципального района

- 1 (58) - 11 (59) - Рыбно-Слободский муниципальный район
- 11 (59) - 14 (60) - Мамадышский муниципальный район
- 14 (60) - 21 (82) - Нижнекамский муниципальный район
- 21 (82) - 45 (80) - Новошешминский муниципальный район
- 45 (80) - 51 (81) - Аксубаевский муниципальный район
- 51 (81) - 1 (58) - Алексеевский муниципальный район

Городское и сельские поселения,  
входящие в состав муниципального образования  
«Чистопольский муниципальный район»

№ на карте-схеме	Муниципальное образование
1	город Чистополь
2	Адельшинское сельское поселение
3	Большетолкишское сельское поселение
4	Булдырское сельское поселение
5	Верхнекондратинское сельское поселение
6	Данауровское сельское поселение
7	Исляйкинское сельское поселение
8	Каргалинское сельское поселение
9	Кубасское сельское поселение
10	Кутлушкинское сельское поселение
11	Малотолкишское сельское поселение
12	Муслюмкинское сельское поселение
13	Нарат-Елгинское сельское поселение
14	Нижнекондратинское сельское поселение
15	Совхозно-Галактионовское сельское поселение
16	Староромашкинское сельское поселение
17	Татарско-Баганинское сельское поселение
18	Татарско-Елтанское сельское поселение
19	Татарско-Сарсазское сельское поселение
20	Татарско-Толкишское сельское поселение
21	Четырчинское сельское поселение
22	Чистопольское сельское поселение
23	Чистопольско-Высельское сельское поселение
24	Чувашско-Елтанское сельское поселение

»;

2) приложение 3 изложить в следующей редакции:

«Приложение 3  
к Закону Республики Татарстан  
«Об установлении границ территорий и  
статусе муниципального образования  
«Чистопольский муниципальный район» и  
муниципальных образований  
в его составе»

**Картографическое описание границы территории муниципального образования «город Чистополь» Чистопольского муниципального района**

Настоящее картографическое описание является описанием карты-схемы границы территории муниципального образования «город Чистополь» (приложение 1 к Закону Республики Татарстан «Об установлении границ территорий и статусе муниципального образования «Чистопольский муниципальный район» и муниципальных образований в его составе»).

Муниципальное образование «город Чистополь» граничит с Булдырским, Данауровским, Чистопольским, Чистопольско-Высельским сельскими поселениями и Рыбно-Слободским муниципальным районом.

Граница муниципального образования «город Чистополь» по смежеству с Булдырским сельским поселением проходит от узловой точки 10, расположенной в акватории Куйбышевского водохранилища в 3,1 км на северо-запад от села Змеево на стыке границ муниципального образования «город Чистополь», Булдырского сельского поселения и Рыбно-Слободского муниципального района, на юго-восток 2,3 км по акватории Куйбышевского водохранилища, 150 м по сельскохозяйственным угодьям до лесного квартала 46 Чистопольского участкового лесничества Государственного бюджетного учреждения Республики Татарстан «Камское лесничество», идет 50 м по северо-западной границе данного лесного квартала, затем проходит на юг ломаной линией 300 м по западной границе обособленного участка лесного квартала 42, далее идет по сельскохозяйственным угодьям на юг 100 м, на юго-восток 100 м, на северо-восток 50 м до профилированной автодороги, проходит на юго-запад 1,3 км по западной границе полосы отвода данной автодороги, затем идет на юго-восток 20 м, пересекая полосу отвода автодороги Чистополь – Булдырь – Четырчи, далее проходит на северо-восток 450 м по южной границе полосы отвода данной автодороги до реки Ерыклы, идет вверх по ее течению 2,5 км до коллективных садов, затем проходит на северо-запад 100 м по северо-восточной границе, на запад 100 м по северной границе, на юго-запад 300 м по северо-западной границе коллективных садов, 50 м по сельскохозяйственным угодьям, 300 м по северо-западной границе массива леса, 50 м по сельскохозяйственным угодьям, пересекая полосу отвода автодороги Чистополь – Нижнекамск, далее идет на

юго-восток 100 м по юго-западной границе полосы отвода данной автодороги до реки Ерыклы, проходит 400 м вверх по течению данной реки до впадения в нее ручья, идет 1,1 км вверх по течению данного ручья до пруда, проходит на юго-восток 150 м по пруду, затем идет на северо-восток 200 м по сельскохозяйственным угодьям, 50 м по восточной границе лесной полосы, 800 м по сельскохозяйственным угодьям, далее проходит на юго-восток 1,2 км по сельскохозяйственным угодьям, затем идет на юго-восток 300 м по северо-западной границе массива леса, далее проходит на юг ломаной линией 400 м по западной границе массива леса, затем идет по сельскохозяйственным угодьям на юго-запад ломаной линией 400 м, на юго-восток ломаной линией 850 м, на юго-запад 1,2 км, на северо-запад 100 м, на юго-запад 50 м до узловой точки 53, расположенной в 2,5 км на восток от села Чистопольские Выселки на стыке границ муниципального образования «город Чистополь», Булдырского и Чистопольско-Высельского сельских поселений.

Граница муниципального образования «город Чистополь» по смежеству с Чистопольско-Высельским сельским поселением проходит от узловой точки 53 вниз по течению безымянного ручья 1,9 км, далее по сельскохозяйственным угодьям на юг 250 м, на юго-запад 550 м, затем идет на юго-запад 50 м, на северо-запад 400 м по северо-восточной границе, на юго-запад 200 м по северо-западной границе и на юго-восток 350 м по юго-западной границе электрической подстанции, далее проходит на юго-запад 250 м по сельскохозяйственным угодьям до автодороги Подъезд к городу Чистополю с восточной стороны, идет на северо-запад 550 м по северо-восточной границе полосы отвода данной автодороги, затем проходит по сельскохозяйственным угодьям на юго-запад 350 м, пересекая полосу отвода автодороги Подъезд к городу Чистополю с восточной стороны, на северо-запад 40 м до коллективных садов, идет по юго-западной границе коллективных садов на северо-запад 250 м, пересекая ручей, на юго-запад 100 м, на северо-запад 150 м до ручья, проходит 500 м вверх по его течению, далее идет на запад 200 м по сельскохозяйственным угодьям, пересекая полосу отвода профилированной автодороги, затем проходит на север 100 м по восточной границе и на юго-запад ломаной линией 300 м по северо-западной границе промышленного объекта, идет по сельскохозяйственным угодьям 900 м и на северо-запад 1,1 км, пересекая полосу отвода автодороги Чистополь – Аксубаево – Нурлат, проходит на юго-восток 700 м по юго-западной границе полосы отвода данной автодороги до коллективных садов, идет на юго-запад 700 м по северо-западной границе коллективных садов, на юг 750 м по западной границе коллективных садов до узловой точки 7, расположенной в 1,7 км на запад от села Чистопольские Выселки на стыке границ муниципального образования «город Чистополь», Чистопольско-Высельского и Чистопольского сельских поселений.

Граница муниципального образования «город Чистополь» по смежеству с Чистопольским сельским поселением проходит от узловой точки 7 на северо-запад 2,5 км по северной границе полосы отвода автодороги Казань – Оренбург, далее идет на северо-восток 2,2 км ломаной линией по сельскохозяйственным угодьям, проходит 200 м по юго-восточной границе коллективных садов, затем

идет на юго-восток 20 м по северной границе полосы отвода профилированной автодороги до ручья, проходит 1,9 км вниз по его течению, далее идет по сельскохозяйственным угодьям на запад 100 м, на северо-запад 50 м, на юго-запад 250 м, проходит 350 м по восточной границе лесного квартала 32 Чистопольского участкового лесничества Государственного бюджетного учреждения Республики Татарстан «Камское лесничество», 50 м по сельскохозяйственным угодьям, пересекая озеро, затем идет на запад 100 м по сельскохозяйственным угодьям, пересекая озеро, ломаной линией 950 м по южной границе лесного квартала 32, далее проходит на юго-запад 300 м по сельскохозяйственным угодьям, пересекая полосу отвода профилированной автодороги, затем идет на юг 350 м по восточной границе полосы отвода данной автодороги, далее проходит на юго-запад 40 м, пересекая полосу отвода автодороги Подъезд к совхозу «Луч», и идет 200 м по северо-западной границе полосы отвода профилированной автодороги, затем проходит на юго-восток 100 м по северо-восточной границе лесного квартала 33, далее идет по сельскохозяйственным угодьям на юго-восток 300 м, на юго-запад 550 м, проходит 200 м по юго-восточной и южной границам лесного квартала 33, затем идет по сельскохозяйственным угодьям на юго-запад 50 м, на юг 300 м, на запад 800 м, на север 300 м до автодороги Подъезд с совхозу «Луч», далее проходит на северо-восток 1,2 км по юго-восточной границе полосы отвода данной автодороги, затем идет на север 450 м по восточной границе полосы отвода профилированной автодороги, пересекая полосу отвода автодороги Подъезд к совхозу «Луч», до узловой точки 4, расположенной в 900 м на запад от поселка Луч на стыке границ муниципального образования «город Чистополь», Чистопольского и Данауровского сельских поселений.

Граница муниципального образования «город Чистополь» по смежеству с Данауровским сельским поселением проходит от узловой точки 4 на север 1,3 км по восточной границе полосы отвода автодороги Подъезд к совхозу «Луч», пересекая полосу отвода автодороги «Казань – Оренбург» – Чистополь, далее идет на юго-запад 1,7 км по северо-западной границе полосы отвода автодороги «Казань – Оренбург» – Чистополь до ручья, проходит 1,1 км вниз по его течению, затем идет по сельскохозяйственным угодьям на юго-восток 200 м, пересекая обрыв, на северо-восток 550 м до ручья, проходит 2,1 км вниз по его течению до береговой линии Куйбышевского водохранилища, далее идет на северо-запад 1,1 км по левому берегу Куйбышевского водохранилища, затем проходит на северо-восток 650 м по акватории Куйбышевского водохранилища до узловой точки 3, расположенной в акватории Куйбышевского водохранилища в 1,4 км на северо-восток от села Галактионово на стыке границ муниципального образования «город Чистополь», Данауровского сельского поселения и Рыбно-Слободского муниципального района.

Граница муниципального образования «город Чистополь» по смежеству с Рыбно-Слободским муниципальным районом проходит от узловой точки 3 по границе Чистопольского муниципального района до узловой точки 10.»;

3) в приложении 6:

а) в абзаце седьмом слова «идет 3,9 км» заменить словами «идет 1,9 км», слова «расположенной в 1,5 км на северо-восток» заменить словами «расположенной в 2,5 км на восток»;

б) абзац восьмой изложить в следующей редакции:

«Граница Булдырского сельского поселения по смежеству с муниципальным образованием «город Чистополь» проходит от узловой точки 10, расположенной в акватории Куйбышевского водохранилища в 3,1 км на северо-запад от села Змеево на стыке границ Булдырского сельского поселения, муниципального образования «город Чистополь» и Рыбно-Слободского муниципального района, на юго-восток 2,3 км по акватории Куйбышевского водохранилища, 150 м по сельскохозяйственным угодьям до лесного квартала 46 Чистопольского участкового лесничества Государственного бюджетного учреждения Республики Татарстан «Камское лесничество», идет 50 м по северо-западной границе данного лесного квартала, затем проходит на юг ломаной линией 300 м по западной границе обособленного участка лесного квартала 42, далее идет по сельскохозяйственным угодьям на юг 100 м, на юго-восток 100 м, на северо-восток 50 м до профилированной автодороги, проходит на юго-запад 1,3 км по западной границе полосы отвода данной автодороги, затем идет на юго-восток 20 м, пересекая полосу отвода автодороги Чистополь – Булдырь – Четырчи, далее проходит на северо-восток 450 м по южной границе полосы отвода данной автодороги до реки Ерыклы, идет вверх по ее течению 2,5 км до коллективных садов, затем проходит на северо-запад 100 м по северо-восточной границе, на запад 100 м по северной границе, на юго-запад 300 м по северо-западной границе коллективных садов, 50 м по сельскохозяйственным угодьям, 300 м по северо-западной границе массива леса, 50 м по сельскохозяйственным угодьям, пересекая полосу отвода автодороги Чистополь – Нижнекамск, далее идет на юго-восток 100 м по юго-западной границе полосы отвода данной автодороги до реки Ерыклы, проходит 400 м вверх по течению данной реки до впадения в нее ручья, идет 1,1 км вверх по течению данного ручья до пруда, проходит на юго-восток 150 м по пруду, затем идет на северо-восток 200 м по сельскохозяйственным угодьям, 50 м по восточной границе лесной полосы, 800 м по сельскохозяйственным угодьям, далее проходит на юго-восток 1,2 км по сельскохозяйственным угодьям, затем идет на юго-восток 300 м по северо-западной границе массива леса, далее проходит на юг ломаной линией 400 м по западной границе массива леса, затем идет по сельскохозяйственным угодьям на юго-запад ломаной линией 400 м, на юго-восток ломаной линией 850 м, на юго-запад 1,2 км, на северо-запад 100 м, на юго-запад 50 м до узловой точки 53.»;

4) в приложении 24:

а) абзац третий изложить в следующей редакции:

«Граница Чистопольского сельского поселения по смежеству с

муниципальным образованием «город Чистополь» проходит от узловой точки 7, расположенной в 1,7 км на запад от села Чистопольские Выселки на стыке границ Чистопольского сельского поселения, муниципального образования «город Чистополь» и Чистопольско-Высельского сельского поселения, на северо-запад 2,5 км по северной границе полосы отвода автодороги Казань – Оренбург, далее идет на северо-восток 2,2 км ломаной линией по сельскохозяйственным угодьям, проходит 200 м по юго-восточной границе коллективных садов, затем идет на юго-восток 20 м по северной границе полосы отвода профилированной автодороги до ручья, проходит 1,9 км вниз по его течению, далее идет по сельскохозяйственным угодьям на запад 100 м, на северо-запад 50 м, на юго-запад 250 м, проходит 350 м по восточной границе лесного квартала 32 Чистопольского участкового лесничества Государственного бюджетного учреждения Республики Татарстан «Камское лесничество», 50 м по сельскохозяйственным угодьям, пересекая озеро, затем идет на запад 100 м по сельскохозяйственным угодьям, пересекая озеро, ломаной линией 950 м по южной границе лесного квартала 32, далее проходит на юго-запад 300 м по сельскохозяйственным угодьям, пересекая полосу отвода профилированной автодороги, затем идет на юг 350 м по восточной границе полосы отвода данной автодороги, далее проходит на юго-запад 40 м, пересекая полосу отвода автодороги Подъезд к совхозу «Луч», и идет 200 м по северо-западной границе полосы отвода профилированной автодороги, затем проходит на юго-восток 100 м по северо-восточной границе лесного квартала 33, далее идет по сельскохозяйственным угодьям на юго-восток 300 м, на юго-запад 550 м, проходит 200 м по юго-восточной и южной границам лесного квартала 33, затем идет по сельскохозяйственным угодьям на юго-запад 50 м, на юг 300 м, на запад 800 м, на север 300 м до автодороги Подъезд с совхозу «Луч», далее проходит на северо-восток 1,2 км по юго-восточной границе полосы отвода данной автодороги, затем идет на север 450 м по восточной границе полосы отвода профилированной автодороги, пересекая полосу отвода автодороги Подъезд к совхозу «Луч», до узловой точки 4, расположенной в 900 м на запад от поселка Луч на стыке границ Чистопольского сельского поселения, муниципального образования «город Чистополь» и Данауровского сельского поселения.»;

б) в абзаце четвертом слова «750 м по западной границе коллективных садов,» исключить;

5) в приложении 25:

а) в абзаце третьем слова «идет 3,9 км» заменить словами «идет 1,9 км», слова «расположенной в 1,5 км на северо-восток» заменить словами «расположенной в 2,5 км на восток»;

б) в абзаце девятом слова «от узловой точки 7, расположенной в 1,3 км на запад» заменить словами «от узловой точки 7, расположенной в 1,7 км на запад», слова «750 м по западной границе коллективных садов,» исключить;

в) абзац десятый изложить в следующей редакции:

«Граница Чистопольско-Высельского сельского поселения по смежеству с муниципальным образованием «город Чистополь» проходит от узловой точки 53



вниз по течению безымянного ручья 1,9 км, далее по сельскохозяйственным угодьям на юг 250 м, на юго-запад 550 м, затем идет на юго-запад 50 м, на северо-запад 400 м по северо-восточной границе, на юго-запад 200 м по северо-западной границе и на юго-восток 350 м по юго-западной границе электрической подстанции, далее проходит на юго-запад 250 м по сельскохозяйственным угодьям до автодороги Подъезд к городу Чистополю с восточной стороны, идет на северо-запад 550 м по северо-восточной границе полосы отвода данной автодороги, затем проходит по сельскохозяйственным угодьям на юго-запад 350 м, пересекая полосу отвода автодороги Подъезд к городу Чистополю с восточной стороны, на северо-запад 40 м до коллективных садов, идет по юго-западной границе коллективных садов на северо-запад 250 м, пересекая ручей, на юго-запад 100 м, на северо-запад 150 м до ручья, проходит 500 м вверх по его течению, далее идет на запад 200 м по сельскохозяйственным угодьям, пересекая полосу отвода профилированной автодороги, затем проходит на север 100 м по восточной границе и на юго-запад ломаной линией 300 м по северо-западной границе промышленного объекта, идет по сельскохозяйственным угодьям 900 м и на северо-запад 1,1 км, пересекая полосу отвода автодороги Чистополь – Аксубаево – Нурлат, проходит на юго-восток 700 м по юго-западной границе полосы отвода данной автодороги до коллективных садов, идет на юго-запад 700 м по северо-западной границе коллективных садов, на юг 750 м по западной границе коллективных садов до узловой точки 7.».

### Статья 3

Настоящий Закон вступает в силу со дня его официального опубликования.

Президент  
Республики Татарстан



Р.Н. Минниханов

Казань, Кремль  
24 марта 2017 года  
№ 12-ЗРТ

## Карта-схема









границ муниципальных образований  
с учетом изменений

## Приложение

к Закону Республики Татарстан «Об изменении границ территорий отдельных муниципальных образований и внесении изменений в закон Республики Татарстан «Об установлении границ территорий и статусе муниципального образования»  
Чистопольский муниципальный район и муниципальных образований в его составе»



### Условные обозначения

-  - граница Чистопольского муниципального района
-  - границы муниципальных образований
-  - А-Б - смежная граница муниципального образования «город Чистополь» и Чистопольского сельского поселения
-  - В-Г - смежная граница муниципального образования «город Чистополь» и Булдырского сельского поселения
-  - административные центры поселений
-  - населенные пункты
-  - территория Чистопольского сельского поселения Чистопольского муниципального района, включаемая в состав территории муниципального образования «город Чистополь» Чистопольского муниципального района
-  - территория Булдырского сельского поселения Чистопольского муниципального района, включаемая в состав территории муниципального образования «город Чистополь» Чистопольского муниципального района