



ЗАКОН РЕСПУБЛИКИ ТАТАРСТАН

Об изменении границ территорий муниципальных образований «Набережно-Морквашское сельское поселение» и «Октябрьское сельское поселение» Верхнеуслонского муниципального района и внесении изменений в Закон Республики Татарстан «Об установлении границ территорий и статусе муниципального образования «Верхнеуслонский муниципальный район» и муниципальных образований в его составе»

Принят
Государственным Советом
Республики Татарстан
22 марта 2018 года

Статья 1

Изменить границы территорий муниципальных образований «Набережно-Морквашское сельское поселение» и «Октябрьское сельское поселение», входящих в состав Верхнеуслонского муниципального района, согласно приложению к настоящему Закону.

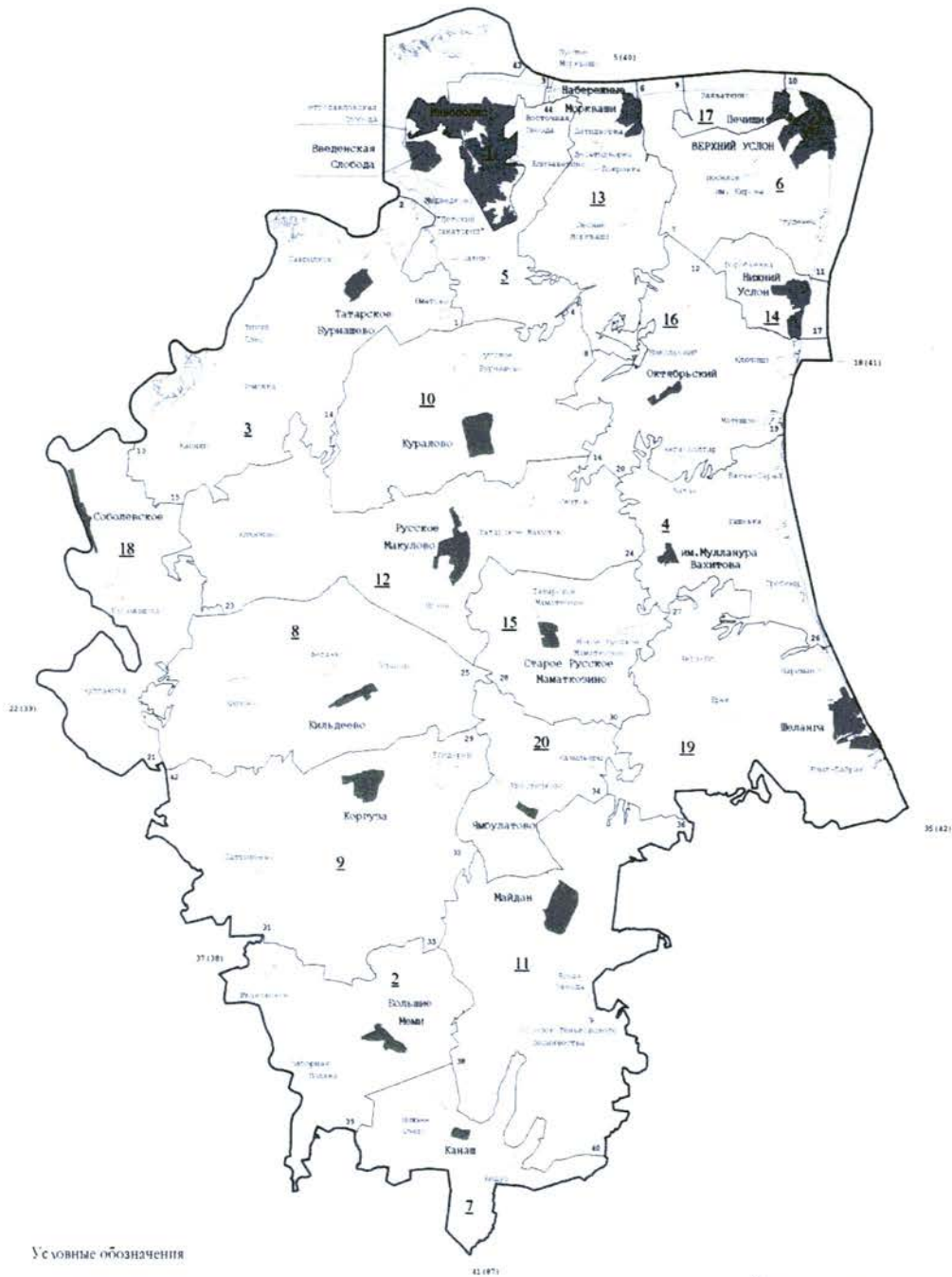
Статья 2

Внести в Закон Республики Татарстан от 31 января 2005 года № 19-ЗРТ «Об установлении границ территорий и статусе муниципального образования «Верхнеуслонский муниципальный район» и муниципальных образований в его составе» (Ведомости Государственного Совета Татарстана, 2005, № 1 (II часть); 2008, № 12 (VI часть); 2013, № 7; 2014, № 12 (II часть) следующие изменения:

- 1) приложение 1 изложить в следующей редакции:

Карта-схема
границ муниципальных образований, входящих в состав
муниципального образования
«Верхнеуслонский муниципальный район»

«Приложение 1
к Закону Республики Татарстан
«Об установлении границ территорий
и статусе муниципального образования
«Верхнеуслонский муниципальный район»
и муниципальных образований в его составе»



Условные обозначения

- граница муниципального района
- номер узловой точки
- границы поселений и их номера
- населенные пункты
- административный центр муниципального района
- административный центр поселения

Описание смежных границ
муниципального района

- муниципальное образование города Казани
- Лаишевский муниципальный район
- Камско-Устьинский муниципальный район
- Апастовский муниципальный район
- Кабачкинский муниципальный район
- Зеленодольский муниципальный район

5 (40) - 18 (41)

18 (41) - 35 (42)

35 (42) - 41 (87)

41 (87) - 37 (38)

37 (38) - 22 (39)

22 (39) - 5 (40)

Городское и сельские поселения,
входящие в состав муниципального образования
«Верхнеуслонский муниципальный район»

№ на карте-схеме	Муниципальное образование
1	город Иннополис
2	Большемеминское сельское поселение
3	Бурнашевское сельское поселение
4	Вахитовское сельское поселение
5	Введенско-Слободское сельское поселение
6	Верхнеуслонское сельское поселение
7	Канашское сельское поселение
8	Кильдеевское сельское поселение
9	Коргузинское сельское поселение
10	Кураловское сельское поселение
11	Майданское сельское поселение
12	Макуловское сельское поселение
13	Набережно-Морквашское сельское поселение
14	Нижнеуслонское сельское поселение
15	Новорусско-Маматкозинское сельское поселение
16	Октябрьское сельское поселение
17	Печищинское сельское поселение
18	Соболевское сельское поселение
19	Шеланговское сельское поселение
20	Ямбулатовское сельское поселение

»;

2) абзац восьмой приложения 14 изложить в следующей редакции:

«Граница Набережно-Морквашского сельского поселения по смежеству с Октябрьским сельским поселением проходит от узловой точки 7 на юго-запад 400 м по северо-западной границе лесного квартала 1 Ключищинского участкового лесничества Государственного бюджетного учреждения Республики Татарстан «Приволжское лесничество», затем идет на юго-восток 100 м по сельскохозяйственным угодьям, 900 м по западной и юго-западной границам лесного квартала 1, пересекая пересыхающий ручей, далее идет по сельскохозяйственным угодьям на юго-восток 200 м, пересекая полосу отвода федеральной автодороги Казань – Ульяновск, на юго-запад 400 м, затем проходит на запад 350 м по восточной границе лесного квартала 4, пересекая ручей, по сельскохозяйственным угодьям 100 м, далее идет на запад 100 м, на юг 200 м, на юго-восток 600 м по восточной границе лесного квартала 4, пересекая ручей, на запад 150 м по юго-восточной границе и на северо-запад ломаной линией 1,7 км по

южной и юго-западной границам лесного квартала 4, пересекая ручей, затем проходит на запад 50 м по сельскохозяйственным угодьям, далее идет ломаной линией на юг 400 м по пруду, 150 м по сельскохозяйственным угодьям, пересекая обрыв, 100 м по обособленному участку лесного квартала 70, по прибрежной полосе древесно-кустарниковой растительности 150 м, затем проходит на северо-восток 250 м по сельскохозяйственным угодьям, пересекая массив леса и ручьи, 200 м по северо-западной границе, на юго-восток 450 м по северной и северо-восточной границам лесного квартала 5, далее идет на восток 150 м по сельскохозяйственным угодьям, затем проходит ломаной линией на юго-восток 750 м по северо-восточной границе, пересекая ручей, на северо-запад ломаной линией 700 м по юго-восточной границе лесного квартала 5, далее идет на юго-запад 450 м по сельскохозяйственным угодьям, 400 м ломаной линией по юго-восточной границе лесного квартала 5, затем проходит на юго-восток 100 м по сельскохозяйственным угодьям, далее идет на юг ломаной линией 450 м по юго-восточной границе лесного квартала 5, затем проходит на юго-запад 50 м по сельскохозяйственным угодьям, далее идет на юг ломаной линией 700 м по западной границе лесного квартала 5, затем идет по пруду 100 м на северо-запад и 400 м на юго-запад, далее проходит ломаной линией на северо-запад 4,7 км по северо-восточной границе лесного квартала 11, пересекая ручей, на юго-запад 1,7 км по северо-западной границе лесного квартала 11, затем идет на юг ломаной линией 150 м по сельскохозяйственным угодьям, далее проходит по юго-западной границе лесного квартала 11 на юго-восток 150 м, на юг ломаной линией 250 м, на северо-восток 350 м, на юго-восток 600 м, идет на юго-восток 300 м по лесному кварталу 11, пересекая пересыхающий ручей, 50 м по южной границе лесного квартала 11 и 50 м по лесному кварталу 11, идет 150 м по южной границе лесного квартала 11, по сельскохозяйственным угодьям 150 м и 500 м по южной границе лесного квартала 11, пересекая ручей, затем проходит на северо-восток 100 м по юго-восточной границе лесного квартала 11, далее идет по восточной границе массива леса на северо-восток 30 м, на северо-запад 50 м, на северо-восток ломаной линией 150 м, затем проходит по сельскохозяйственным угодьям на юг ломаной линией 30 м, на северо-восток ломаной линией 100 м, далее идет на северо-запад 300 м по восточной границе массива леса, затем проходит на север 150 м по лесному кварталу 11, далее идет на северо-восток 50 м по пруду, затем проходит в общем направлении на север 150 м по восточному берегу пруда, далее идет ломаной линией на северо-восток 300 м по сельскохозяйственным угодьям, проходит на восток 150 м по южной границе массива леса, на северо-восток 550 м по сельскохозяйственным угодьям, на восток 50 м, на юго-восток 300 м, затем идет ломаной линией на юго-запад 1,2 км по северо-западной границе лесного квартала 12, проходит 200 м на юго-запад и 200 м на юго-восток по лесному кварталу 11, далее идет на юго-восток 350 м по западной границе лесного квартала 12, затем проходит ломаной линией на юго-восток 250 м по западной границе массива леса, далее идет на восток ломаной линией 50 м по лесному кварталу 12, пересекая полосу отвода автодороги «Казань – Ульяновск» – Никольский, затем проходит по западной границе лесного квартала 12 на юго-запад

750 м, на северо-запад 200 м, на юго-восток 50 м, идет 50 м по северо-восточной границе кладбища, далее проходит на юго-запад 30 м по юго-восточной границе кладбища, затем идет ломаной линией на северо-запад 350 м по северо-восточной границе лесного квартала 16, далее проходит на юго-запад 150 м по сельскохозяйственным угодьям, пересекая ручей, 250 м по северо-западной границе лесного квартала 16, идет 150 м по сельскохозяйственным угодьям, 1,1 км по северо-западной границе лесного квартала 16, затем проходит на северо-восток 1,3 км по восточной и юго-восточной границам лесных кварталов 21, 15, идет 400 м по сельскохозяйственным угодьям, 500 м по юго-восточной границе лесного квартала 15, неоднократно пересекая ручьи, далее проходит по северной границе лесного квартала 15 на юго-запад 150 м, на юг 50 м, на юго-восток 50 м, затем идет по северной границе массива леса на юго-восток ломаной линией 100 м, на юго-запад ломаной линией 100 м, на северо-запад 150 м, далее проходит на запад ломаной линией 2,2 км по северной и северо-западной границам лесного квартала 15 до узловой точки 8, расположенной в 1,6 км на северо-запад от поселка Никольский на стыке границ Набережно-Морквашского, Октябрьского и Кураловского сельских поселений.»;

3) абзац четвертый приложения 17 изложить в следующей редакции:

«Граница Октябрьского сельского поселения по смежеству с Набережно-Морквашским сельским поселением проходит от узловой точки 7, расположенной в 1,4 км на восток от села Лесные Моркваша на стыке границ Октябрьского, Набережно-Морквашского и Верхнеуслонского сельских поселений, на юго-запад 400 м по северо-западной границе лесного квартала 1 Ключищинского участкового лесничества Государственного бюджетного учреждения Республики Татарстан «Приволжское лесничество», затем идет на юго-восток 100 м по сельскохозяйственным угодьям, 900 м по западной и юго-западной границам лесного квартала 1, пересекая пересыхающий ручей, далее идет по сельскохозяйственным угодьям на юго-восток 200 м, пересекая полосу отвода федеральной автодороги Казань – Ульяновск, на юго-запад 400 м, затем проходит на запад 350 м по восточной границе лесного квартала 4, пересекая ручей, по сельскохозяйственным угодьям 100 м, далее идет на запад 100 м, на юг 200 м, на юго-восток 600 м по восточной границе лесного квартала 4, пересекая ручей, на запад 150 м по юго-восточной границе и на северо-запад ломаной линией 1,7 км по южной и юго-западной границам лесного квартала 4, пересекая ручей, затем проходит на запад 50 м по сельскохозяйственным угодьям, далее идет ломаной линией на юг 400 м по пруду, 150 м по сельскохозяйственным угодьям, пересекая обрыв, 100 м по обособленному участку лесного квартала 70, по прибрежной полосе древесно-кустарниковой растительности 150 м, затем проходит на северо-восток 250 м по сельскохозяйственным угодьям, пересекая массив леса и ручьи, 200 м по северо-западной границе, на юго-восток 450 м по северной и северо-восточной границам лесного квартала 5, далее идет на восток 150 м по сельскохозяйственным угодьям, затем проходит ломаной линией на юго-восток 750 м по северо-восточной границе, пересекая ручей, на северо-запад ломаной линией 700 м по юго-восточной

границе лесного квартала 5, далее идет на юго-запад 450 м по сельскохозяйственным угодьям, 400 м ломаной линией по юго-восточной границе лесного квартала 5, затем проходит на юго-восток 100 м по сельскохозяйственным угодьям, далее идет на юг ломаной линией 450 м по юго-восточной границе лесного квартала 5, затем проходит на юго-запад 50 м по сельскохозяйственным угодьям, далее идет на юг ломаной линией 700 м по западной границе лесного квартала 5, затем идет по пруду 100 м на северо-запад и 400 м на юго-запад, далее проходит ломаной линией на северо-запад 4,7 км по северо-восточной границе лесного квартала 11, пересекая ручей, на юго-запад 1,7 км по северо-западной границе лесного квартала 11, затем идет на юг ломаной линией 150 м по сельскохозяйственным угодьям, далее проходит по юго-западной границе лесного квартала 11 на юго-восток 150 м, на юг ломаной линией 250 м, на северо-восток 350 м, на юго-восток 600 м, идет на юго-восток 300 м по лесному кварталу 11, пересекая пересыхающий ручей, 50 м по южной границе лесного квартала 11 и 50 м по лесному кварталу 11, идет 150 м по южной границе лесного квартала 11, по сельскохозяйственным угодьям 150 м и 500 м по южной границе лесного квартала 11, пересекая ручей, затем проходит на северо-восток 100 м по юго-восточной границе лесного квартала 11, далее идет по восточной границе массива леса на северо-восток 30 м, на северо-запад 50 м, на северо-восток ломаной линией 150 м, затем проходит по сельскохозяйственным угодьям на юг ломаной линией 30 м, на северо-восток ломаной линией 100 м, далее идет на северо-запад 300 м по восточной границе массива леса, затем проходит на север 150 м по лесному кварталу 11, далее идет на северо-восток 50 м по пруду, затем проходит в общем направлении на север 150 м по восточному берегу пруда, далее идет ломаной линией на северо-восток 300 м по сельскохозяйственным угодьям, проходит на восток 150 м по южной границе массива леса, на северо-восток 550 м по сельскохозяйственным угодьям, на восток 50 м, на юго-восток 300 м, затем идет ломаной линией на юго-запад 1,2 км по северо-западной границе лесного квартала 12, проходит 200 м на юго-запад и 200 м на юго-восток по лесному кварталу 11, далее идет на юго-восток 350 м по западной границе лесного квартала 12, затем проходит ломаной линией на юго-восток 250 м по западной границе массива леса, далее идет на восток ломаной линией 50 м по лесному кварталу 12, пересекая полосу отвода автодороги «Казань – Ульяновск» – Никольский, затем проходит по западной границе лесного квартала 12 на юго-запад 750 м, на северо-запад 200 м, на юго-восток 50 м, идет 50 м по северо-восточной границе кладбища, далее проходит на юго-запад 30 м по юго-восточной границе кладбища, затем идет ломаной линией на северо-запад 350 м по северо-восточной границе лесного квартала 16, далее проходит на юго-запад 150 м по сельскохозяйственным угодьям, пересекая ручей, 250 м по северо-западной границе лесного квартала 16, идет 150 м по сельскохозяйственным угодьям, 1,1 км по северо-западной границе лесного квартала 16, затем проходит на северо-восток 1,3 км по восточной и юго-восточной границам лесных кварталов 21, 15, идет 400 м по сельскохозяйственным угодьям, 500 м по юго-восточной границе лесного квартала 15, неоднократно пересекая ручьи, далее проходит по северной границе

лесного квартала 15 на юго-запад 150 м, на юг 50 м, на юго-восток 50 м, затем идет по северной границе массива леса на юго-восток ломаной линией 100 м, на юго-запад ломаной линией 100 м, на северо-запад 150 м, далее проходит на запад ломаной линией 2,2 км по северной и северо-западной границам лесного квартала 15 до узловой точки 8.».

Статья 3

Настоящий Закон вступает в силу со дня его официального опубликования.

Президент
Республики Татарстан



Р.Н. Минниханов

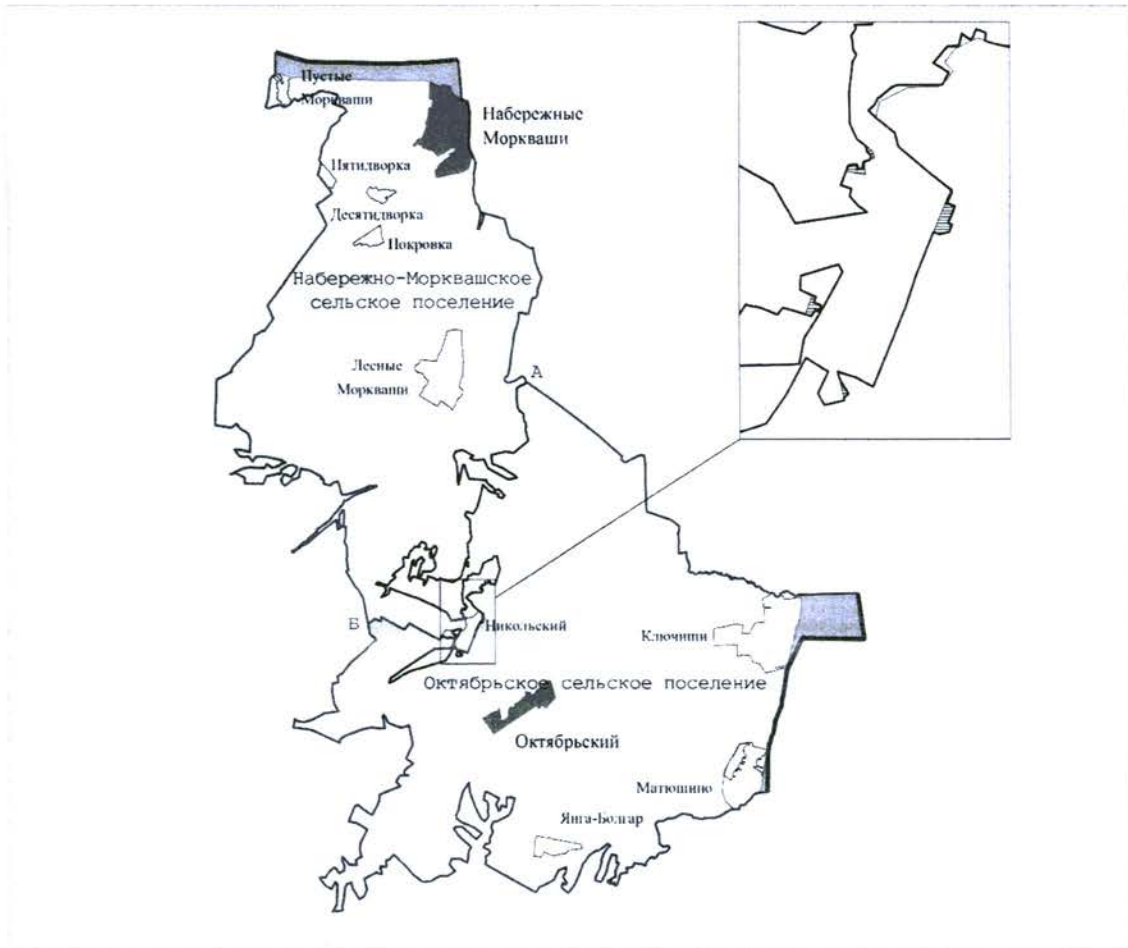
Казань, Кремль
11 апреля 2018 года
№ 24-ЗРТ

Карта-схема








границ муниципальных образований
с учетом изменений

Приложение

к Закону Республики Татарстан
«Об изменении границ территорий муниципальных образований «Набережно-Морквашское сельское поселение» и «Октябрьское сельское поселение» Верхнеуслонского муниципального района и внесении изменений в Закон Республики Татарстан «Об установлении границ территорий и статусе муниципального образования «Верхнеуслонский муниципальный район» и муниципальных образований в его составе»



Условные обозначения

- | | | | |
|---|---|---|--|
|  | - граница Верхнеуслонского муниципального района |  | - территория Октябрьского сельского поселения Верхнеуслонского муниципального района, включаемая в состав территории Набережно-Морквашского сельского поселения Верхнеуслонского муниципального района |
|  | - границы муниципальных образований |  | - территория Набережно-Морквашского сельского поселения Верхнеуслонского муниципального района, включаемая в состав территории Октябрьского сельского поселения Верхнеуслонского муниципального района |
|  | - А-Б - смежная граница Набережно-Морквашского сельского поселения и Октябрьского сельского поселения | | |
|  | - административные центры поселений | | |
|  | - населенные пункты | | |