



ЗАКОН РЕСПУБЛИКИ ТАТАРСТАН

Об изменении границ территорий отдельных муниципальных образований и внесении изменений в законы Республики Татарстан «О границах территории и статусе муниципального образования города Казани» и «Об установлении границ территорий и статусе муниципального образования «Пестречинский муниципальный район» и муниципальных образований в его составе»

Принят
Государственным Советом
Республики Татарстан
21 июня 2018 года

Статья 1

Изменить границы территории муниципального образования города Казани по смежеству с муниципальным образованием «Пестречинский муниципальный район» и входящим в его состав муниципальным образованием «Кошакское сельское поселение» и границы территорий муниципального образования «Пестречинский муниципальный район» и входящего в его состав муниципального образования «Кошакское сельское поселение» по смежеству с муниципальным образованием города Казани согласно приложению к настоящему Закону.

Статья 2

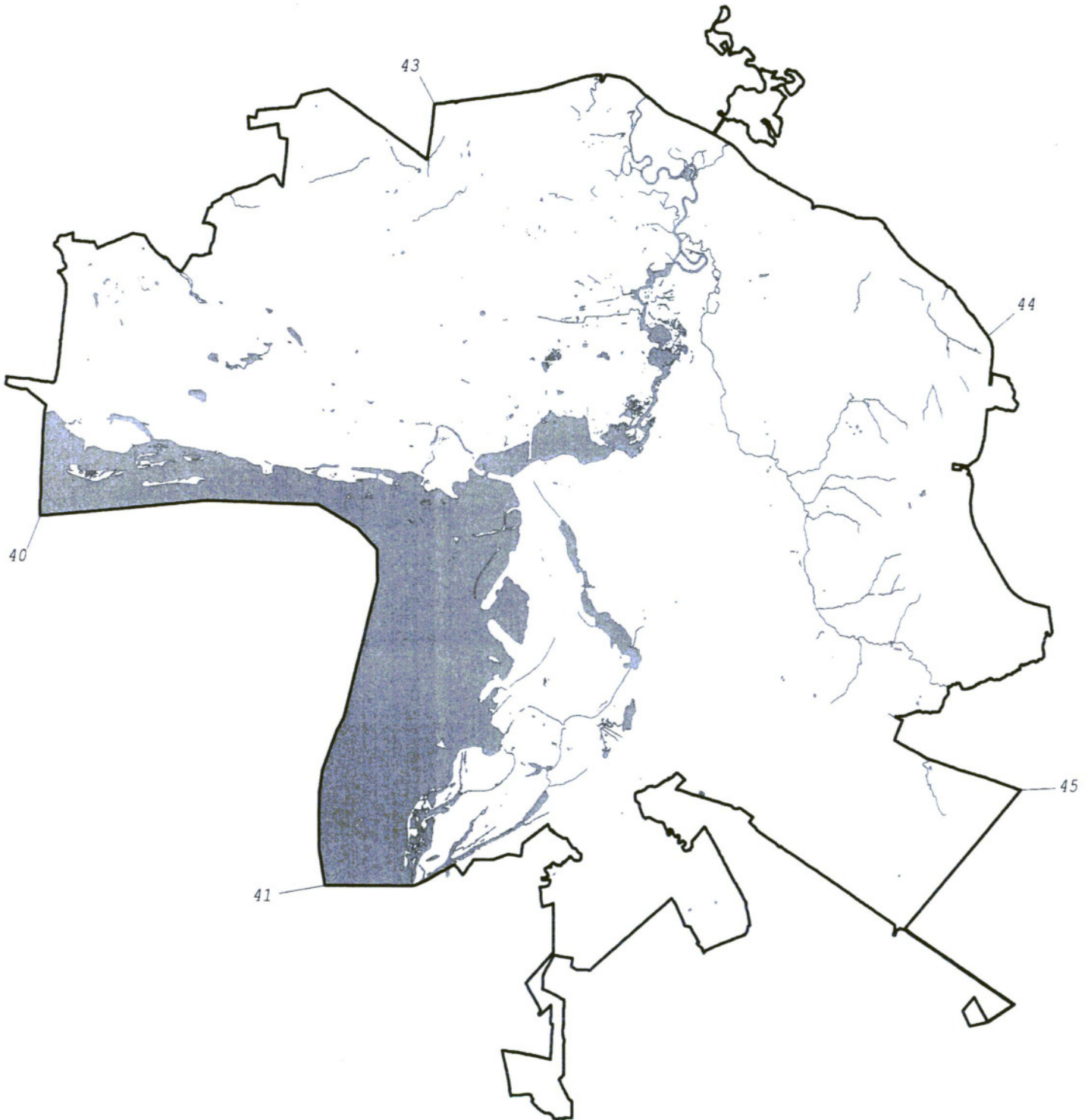
Внести в Закон Республики Татарстан от 15 сентября 2004 года № 46-ЗРТ «О границах территории и статусе муниципального образования города Казани» (Ведомости Государственного Совета Татарстана, 2004, № 8 – 9; 2007, № 12 (II часть); 2008, № 7 (II часть), № 12 (VI часть); 2012, № 1; 2014, № 12 (IV часть); Собрание законодательства Республики Татарстан, 2017, № 41 (часть I) следующие изменения:

1) приложение 1 изложить в следующей редакции:


Карта-схема

границ территории муниципального образования города Казани

«Приложение 1
к Закону Республики Татарстан
«О границах территории и статусе
муниципального образования
города Казани»



Условные обозначения

-  - граница муниципального образования города Казани
- 41 - номер узловой точки

Описание смежных границ муниципального образования города Казани

- 43-44 - Высокогорский муниципальный район
- 44-45 - Пестречинский муниципальный район
- 45-41 - Лаишевский муниципальный район
- 41-40 - Верхнеуслонский муниципальный район
- 40-43 - Зеленодольский муниципальный район;

2) в приложении 2:

а) абзац пятьдесят пятый изложить в следующей редакции:

«далее граница проходит на юго-восток 595 м вдоль полосы отвода объездной автодороги города Казани, затем на юго-восток 105 м до северо-восточного конца лесополосы, затем на юго-восток 860 м вдоль полосы отвода объездной автодороги города Казани, затем на юго-восток 1350 м, пересекая реку Киндерку в 55 м на юго-запад от оси объездной автодороги города Казани, затем на юго-восток 1250 м, затем пересекает подъезд к селу Чебакса в 60 м от оси объездной автодороги города Казани, затем на юго-восток 825 м вдоль полосы отвода объездной автодороги города Казани до узловой точки 44, расположенной в 2,76 км на юго-запад от деревни Эстачи Высокогорского муниципального района на стыке границ муниципального образования города Казани, Высокогорского и Пестречинского муниципальных районов.»;

б) абзац пятьдесят шестой изложить в следующей редакции:

«Граница муниципального образования города Казани по смежеству с муниципальным образованием «Пестречинский муниципальный район» проходит от узловой точки 44 на юг 1,7 км по западной границе полосы отвода федеральной автодороги Москва – Уфа, 45 м на восток, пересекая полосу отвода данной автодороги, 370 м на север по восточной границе полосы отвода данной автодороги, далее проходит на юго-восток 585 м по южной границе лесной полосы, ломаной линией 435 м по сельскохозяйственным угодьям, 105 м по западной границе лесного квартала 163 Высокогорского участкового лесничества Государственного бюджетного учреждения Республики Татарстан «Пригородное лесничество», ломаной линией 315 м по сельскохозяйственным угодьям, 175 м по западной границе лесного квартала 163, затем идет ломаной линией по сельскохозяйственным угодьям 320 м на юго-запад, 625 м на северо-запад, пересекая массив леса, 310 м на юго-запад, пересекая полосу отвода федеральной автодороги Москва – Уфа, проходит на юг 2,07 км по западной границе полосы отвода данной автодороги, на северо-запад 550 м по юго-западной границе лесной полосы, далее идет на юг 200 м по сельскохозяйственным угодьям, пересекая полосу отвода автодороги Казань – Шемордан и лесную полосу, по сельскохозяйственным угодьям на юго-восток 250 м, на северо-восток 100 м, на восток 150 м по северной границе лесной полосы, 160 м по сельскохозяйственным угодьям, ломаной линией 300 м по обособленному участку лесного квартала 99 Столбищенского участкового лесничества Государственного бюджетного учреждения Республики Татарстан «Пригородное лесничество», на юго-восток 5,68 км по западной границе полосы отвода федеральной автодороги Москва – Уфа, на юг 80 м по сельскохозяйственным угодьям, 910 м по восточной границе и на северо-запад 170 м по южной и юго-западной границам обособленного участка лесного квартала 103 Столбищенского участкового лесничества Государственного бюджетного учреждения Республики Татарстан «Пригородное лесничество», на юго-запад 65 м по юго-восточной границе коллективного сада, на юг 230 м по левому берегу пруда, по сельскохозяйственным угодьям 160 м, вниз по течению реки Крутовки 570 м до ее впадения в реку Ноксу, проходит 3,89 км вниз по течению данной реки, далее идет ломаной линией 615 м на юго-запад по сельскохозяйственным угодьям,

пересекая прибрежную полосу древесно-кустарниковой растительности и обрывистый участок берега реки Ноксы до пересыхающего ручья, идет вверх по течению данного ручья 1,92 км, пересекая полосу отвода автодороги, соединяющей деревню Куюки Пестречинского муниципального района с автодорогой Казань – Салмачи, затем проходит на юго-восток по сельскохозяйственным угодьям 260 м, на юго-запад 720 м, ломаной линией на юго-восток 2,66 км, пересекая пересыхающий ручей и овраги, 1,9 км по юго-западной границе лесной полосы, далее идет по сельскохозяйственным угодьям на юго-восток 50 м до узловой точки 45, расположенной в 50 м на юг от деревни Куюки Пестречинского муниципального района на стыке границ муниципального образования города Казани, Пестречинского и Лаишевского муниципальных районов.»;

в) абзацы пятьдесят седьмой – шестьдесят шестой признать утратившими силу.

Статья 3

Внести в Закон Республики Татарстан от 31 января 2005 года № 33-ЗРТ «Об установлении границ территорий и статусе муниципального образования «Пестречинский муниципальный район» и муниципальных образований в его составе» (Ведомости Государственного Совета Татарстана, 2005, № 1 (III часть); 2007, № 12 (II часть); 2008, № 7 (I часть), № 12 (VIII часть); 2011, № 6 (I часть); 2014, № 11 (II часть); Собрание законодательства Республики Татарстан, 2017, № 41 (часть I) следующие изменения:

1) приложение 1 изложить в следующей редакции:

Карта-схема

границ муниципальных образований, входящих в состав
муниципального образования
«Пестречинский муниципальный район»

«Приложение 1
к Закону Республики Татарстан
«Об установлении границ территорий
и статусе муниципального образования
«Пестречинский муниципальный район»
и муниципальных образований в его составе»



Условные обозначения

- граница муниципального района
- номер узловой точки
- границы поселений и их номера
- населенные пункты
- административный центр муниципального района
- административный центр поселения

Описание смежных границ муниципального района

- 43 (45) – 42 (44) - муниципальное образование города Казани
- 42 (44) – 1 (46) - Высокогорский муниципальный район
- 1 (46) – 4 (48) - Арский муниципальный район
- 4 (48) – 13 (55) - Тюлячинский муниципальный район
- 13 (55) – 26 (56) - Рыбно-Слободский муниципальный район
- 26 (56) – 43 (45) - Лаишевский муниципальный район

Сельские поселения, входящие в состав муниципального образования «Пестречинский муниципальный район»

№ на карте-схеме	Муниципальное образование
1	Белкинское сельское поселение
2	Богородское сельское поселение
3	Екатериновское сельское поселение
4	Кибячинское сельское поселение
5	Кобяковское сельское поселение
6	Ковалинское сельское поселение
7	Конское сельское поселение
8	Кощаконское сельское поселение
9	Кряш-Сердинское сельское поселение
10	Кулаевское сельское поселение
11	Ленино-Кокушкинское сельское поселение
12	Надеждинское сельское поселение
13	Отар-Дубровское сельское поселение
14	Пановское сельское поселение
15	Пестречинское сельское поселение
16	Пимерское сельское поселение
17	Татарско-Ходяшевское сельское поселение
18	Читинское сельское поселение
19	Шалинское сельское поселение
20	Шигалеевское сельское поселение
21	Янцеварское сельское поселение

»;

2) абзац восьмой приложения 2 изложить в следующей редакции:

«Граница муниципального образования «Пестречинский муниципальный район» по смежеству с муниципальным образованием города Казани проходит от узловой точки 42(44) на юг 1,7 км по западной границе полосы отвода федеральной автодороги Москва – Уфа, 45 м на восток, пересекая полосу отвода данной автодороги, 370 м на север по восточной границе полосы отвода данной автодороги, далее проходит на юго-восток 585 м по южной границе лесной полосы, ломаной линией 435 м по сельскохозяйственным угодьям, 105 м по западной границе лесного квартала 163 Высокогорского участкового лесничества Государственного бюджетного учреждения Республики Татарстан «Пригородное лесничество», ломаной линией 315 м по сельскохозяйственным угодьям, 175 м по западной границе лесного квартала 163, затем идет ломаной линией по сельскохозяйственным угодьям 320 м на юго-запад, 625 м на северо-запад, пересекая массив леса, 310 м на юго-запад, пересекая полосу отвода федеральной автодороги Москва – Уфа, проходит на юг 2,07 км по западной границе полосы отвода данной автодороги, на северо-запад 550 м по юго-западной границе лесной полосы, далее идет на юг 200 м по сельскохозяйственным угодьям, пересекая полосу отвода автодороги Казань –

Шемордан и лесную полосу, по сельскохозяйственным угодьям на юго-восток 250 м, на северо-восток 100 м, на восток 150 м по северной границе лесной полосы, 160 м по сельскохозяйственным угодьям, ломаной линией 300 м по обособленному участку лесного квартала 99 Столбищенского участкового лесничества Государственного бюджетного учреждения Республики Татарстан «Пригородное лесничество», на юго-восток 5,68 км по западной границе полосы отвода федеральной автодороги Москва – Уфа, на юг 80 м по сельскохозяйственным угодьям, 910 м по восточной границе и на северо-запад 170 м по южной и юго-западной границам обособленного участка лесного квартала 103 Столбищенского участкового лесничества Государственного бюджетного учреждения Республики Татарстан «Пригородное лесничество», на юго-запад 65 м по юго-восточной границе коллективного сада, на юг 230 м по левому берегу пруда, по сельскохозяйственным угодьям 160 м, вниз по течению реки Крутовки 570 м до ее впадения в реку Ноксу, проходит 3,89 км вниз по течению данной реки, далее идет ломаной линией 615 м на юго-запад по сельскохозяйственным угодьям, пересекая прибрежную полосу древесно-кустарниковой растительности и обрывистый участок берега реки Ноксы до пересыхающего ручья, идет вверх по течению данного ручья 1,92 км, пересекая полосу отвода автодороги, соединяющей деревню Куюки Пестречинского муниципального района с автодорогой Казань – Салмачи, затем проходит на юго-восток по сельскохозяйственным угодьям 260 м, на юго-запад 720 м, ломаной линией на юго-восток 2,66 км, пересекая пересыхающий ручей и овраги, 1,9 км по юго-западной границе лесной полосы, далее идет по сельскохозяйственным угодьям на юго-восток 50 м до узловой точки 43(45).».

Статья 4

Настоящий Закон вступает в силу со дня его официального опубликования.

Президент
Республики Татарстан



Р.Н. Минниханов

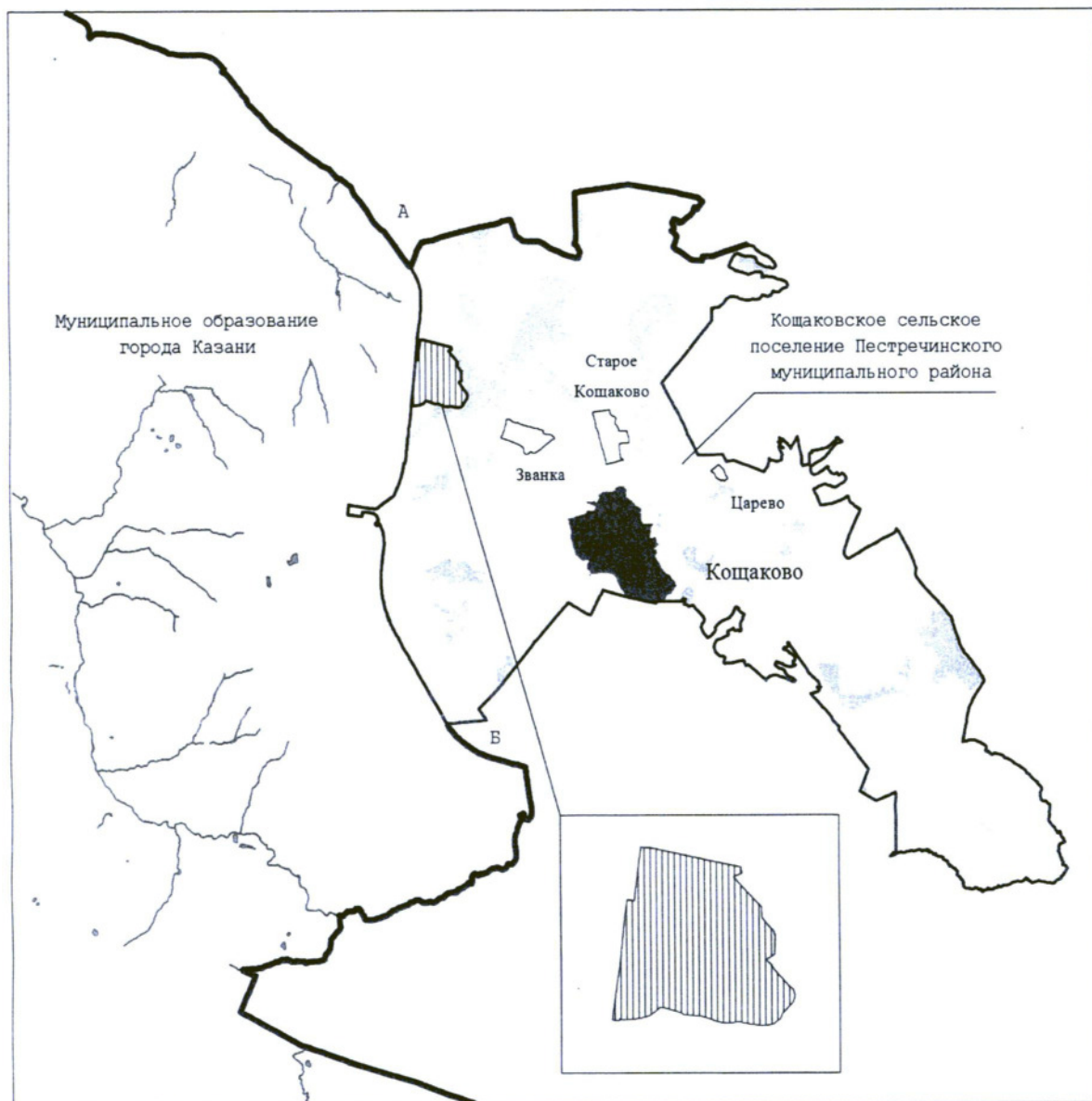
Казань, Кремль
13 июля 2018 года
№ 53-ЗРТ

Карта-схема







границ муниципальных образований
с учетом изменений

Приложение

к Закону Республики Татарстан «Об изменении границ территорий отдельных муниципальных образований и внесении изменений в законы Республики Татарстан «О границах территории и статусе муниципального образования города Казани» и «Об установлении границ территорий и статусе муниципального образования «Пестречинский муниципальный район» и муниципальных образований в его составе»



Условные обозначения

-  - границы Пестречинского муниципального района и муниципального образования города Казани
-  - границы муниципальных образований
-  - А-Б - смежная граница Кошаковского сельского поселения Пестречинского муниципального района и муниципального образования города Казани;
-  - административные центры поселений
-  - населенные пункты
-  - территория Пестречинского муниципального района и входящего в его состав Кошаковского сельского поселения, включаемая в состав территории муниципального образования города Казани