



## **ЗАКОН РЕСПУБЛИКИ ТАТАРСТАН**

**Об изменении границ территорий муниципальных образований «Вахитовское сельское поселение» и «Шеланговское сельское поселение» Верхнеуслонского муниципального района и внесении изменений в Закон Республики Татарстан «Об установлении границ территорий и статусе муниципального образования «Верхнеуслонский муниципальный район» и муниципальных образований в его составе»**

Принят  
Государственным Советом  
Республики Татарстан  
24 сентября 2018 года

### **Статья 1**

Изменить границы территорий муниципальных образований «Вахитовское сельское поселение» и «Шеланговское сельское поселение», входящих в состав Верхнеуслонского муниципального района, согласно приложению к настоящему Закону.

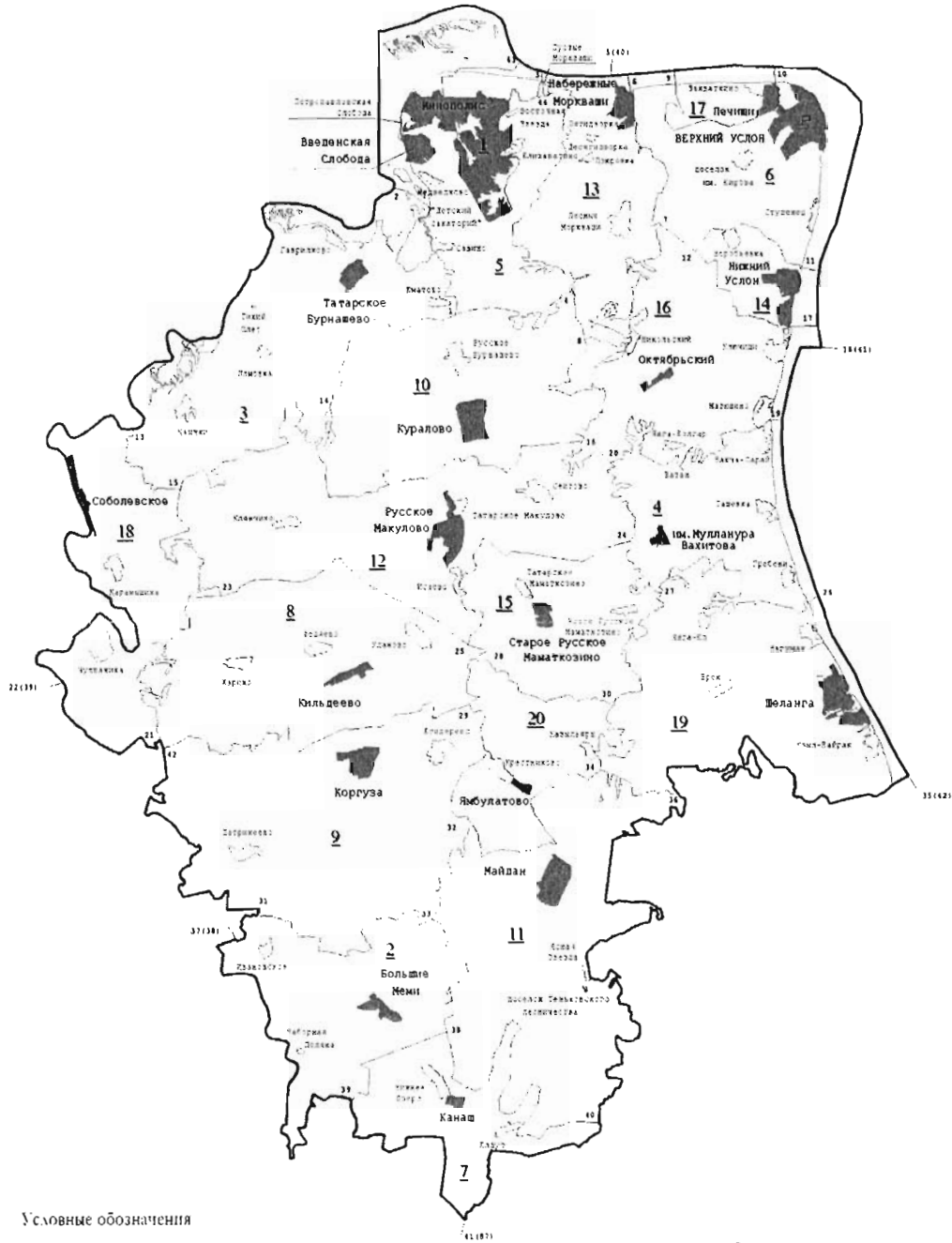
### **Статья 2**

Внести в Закон Республики Татарстан от 31 января 2005 года № 19-ЗРТ «Об установлении границ территорий и статусе муниципального образования «Верхнеуслонский муниципальный район» и муниципальных образований в его составе» (Ведомости Государственного Совета Татарстана, 2005, № 1 (II часть); 2008, № 12 (VI часть); 2013, № 7; 2014, № 12 (II часть); Собрание законодательства Республики Татарстан, 2018, № 29 (часть I) следующие изменения:

- 1) приложение 1 изложить в следующей редакции:

**Карта-схема**  
**границ муниципальных образований, входящих в состав**  
**муниципального образования**  
**«Верхнеуслонский муниципальный район»**

«Приложение 1  
к Закону Республики Татарстан  
«Об установлении границ территорий  
и статусе муниципального образования  
«Верхнеуслонский муниципальный район»  
и муниципальных образований в его составе»



Условные обозначения

- граница муниципального района
- номер узловой точки
- границы поселений и их номера
- населенные пункты
- административный центр муниципального района
- административный центр поселения

Описание смежных границ  
муниципального района

- муниципальное образование города Казань
- Лaishevский муниципальный район
- Камско-Устьинский муниципальный район
- Аплатовский муниципальный район
- Кайбицкий муниципальный район
- Зеленодольский муниципальный район

5 (40) 18 (41)  
18 (41) - 35 (42)  
35 (42) - 41 (87)  
41 (87) 37 (38)  
37 (38) - 22 (39)  
22 (39) - 5 (40)

Городское и сельские поселения,  
входящие в состав муниципального образования  
«Верхнеуслонский муниципальный район»

№ на карте-схеме	Муниципальное образование
1	город Иннополис
2	Большемеминское сельское поселение
3	Бурнашевское сельское поселение
4	Вахитовское сельское поселение
5	Введенско-Слободское сельское поселение
6	Верхнеуслонское сельское поселение
7	Канашское сельское поселение
8	Кильдеевское сельское поселение
9	Коргузинское сельское поселение
10	Кураловское сельское поселение
11	Майданское сельское поселение
12	Макуловское сельское поселение
13	Набережно-Морквашское сельское поселение
14	Нижнеуслонское сельское поселение
15	Новорусско-Маматкозинское сельское поселение
16	Октябрьское сельское поселение
17	Печищинское сельское поселение
18	Соболевское сельское поселение
19	Шеланговское сельское поселение
20	Ямбулатовское сельское поселение

»;

2) в приложении 5:

а) в абзаце четвертом слова «в 600 м на северо-восток» заменить словами «в 1360 м на северо-восток»;

б) абзац пятый изложить в следующей редакции:

«Граница Вахитовского сельского поселения по смежеству с Шеланговским сельским поселением проходит от узловой точки 26 на юго-запад 550 м по акватории Куйбышевского водохранилища, затем идет по лесному кварталу 54 Шеланговского участкового лесничества Государственного бюджетного учреждения Республики Татарстан «Приволжское лесничество» на юго-запад 50 м, на северо-запад 150 м, на юго-запад 150 м, далее проходит на юго-восток 300 м по сельскохозяйственным угодьям, 50 м по западной границе лесного квартала 54, затем идет на юго-запад 400 м по лесному кварталу 55, пересекая ручей, далее проходит на северо-запад 150 м по сельскохозяйственным угодьям, 200 м по лесному кварталу 55, пересекая ручей, затем идет на запад 250 м по северо-западной

границе данного лесного квартала, проходит 700 м по южной границе обособленного участка лесного квартала 53, по сельскохозяйственным угодьям 100 м и 450 м по южной границе обособленного участка лесного квартала 53, далее идет на юго-запад 50 м по сельскохозяйственным угодьям, 200 м по южной границе обособленного участка лесного квартала 53, затем проходит на север 150 м по сельскохозяйственным угодьям, далее идет на северо-запад 100 м по южной границе обособленного участка лесного квартала 53, затем проходит на запад 400 м по сельскохозяйственным угодьям, 150 м по южной границе обособленного участка лесного квартала 53, идет 150 м по северной границе обособленного участка лесного квартала 27, далее проходит на юго-запад 700 м и на северо-восток 350 м по южной границе обособленного участка лесного квартала 53, по сельскохозяйственным угодьям 100 м, проходит 150 м по южной границе обособленного участка лесного квартала 53, затем идет на запад ломаной линией 250 м и на юго-запад 1,2 км по южной границе данного обособленного участка лесного квартала, далее проходит на северо-запад 100 м, пересекая пересыхающий ручей, на северо-восток ломаной линией 700 м и на юго-запад 700 м по западной границе обособленного участка лесного квартала 53, пересекая пересыхающий ручей, по сельскохозяйственным угодьям на запад 30 м, пересекая обрыв, затем идет по сельскохозяйственным угодьям на северо-восток 550 м, на северо-запад 150 м, на восток 650 м по западной границе обособленного участка лесного квартала 53, на север ломаной линией 200 м по данному обособленному участку лесного квартала, на запад 650 м по западной границе обособленного участка лесного квартала 53, на северо-восток 200 м по сельскохозяйственным угодьям, 300 м по западной границе обособленного участка лесного квартала 53, по сельскохозяйственным угодьям на северо-запад 100 м, на северо-восток 300 м, пересекая овраг и протекающий по его днищу пересыхающий ручей, далее проходит на юго-восток 250 м по северной границе обособленного участка лесного квартала 53, затем идет по сельскохозяйственным угодьям на восток 800 м, на северо-восток 200 м, на север 1,0 км, на запад 750 м, на северо-запад 500 м, на запад ломаной линией 150 м, на юго-запад 100 м по юго-восточной границе лесного квартала 48 Ключищенского участкового лесничества Государственного бюджетного учреждения Республики Татарстан «Приволжское лесничество», 50 м по сельскохозяйственным угодьям, 200 м по юго-восточной границе лесного квартала 48, по сельскохозяйственным угодьям 100 м, проходит 50 м по юго-восточной границе лесного квартала 48, по сельскохозяйственным угодьям 50 м и 600 м по юго-восточной границе лесного квартала 48, пересекая пересыхающий ручей, затем идет на северо-восток 150 м по сельскохозяйственным угодьям, далее проходит ломаной линией 700 м по юго-западной границе, на северо-запад ломаной линией 350 м и на юго-запад 600 м по южной границе лесного квартала 48, затем идет 700 м по юго-восточной, на северо-запад 200 м по южной границам лесного квартала 46, по сельскохозяйственным угодьям 250 м, пересекая полосу отвода автодороги «Казань – Ульяновск» – Камское Устье, далее проходит на юго-запад 300 м по южной границе лесного квартала 46, затем идет на юго-восток ломаной линией 800 м по северо-восточной границе лесного квартала 52, проходит 100 м по юго-западной границе обособленного участка лесного квартала 86, идет 650 м по северо-восточной и на юго-запад 200 м по юго-восточной



границам лесного квартала 52, далее проходит на север 300 м по сельскохозяйственным угодьям, затем идет на северо-запад 250 м и на юго-запад 1,5 км по южной границе лесного квартала 52, далее проходит на юго-восток 150 м по сельскохозяйственным угодьям, затем идет на юго-запад 50 м по южной границе лесного квартала 52 до узловой точки 27, расположенной в 1,3 км на северо-восток от деревни Новое Русское Маматкозино на стыке границ Вахитовского, Шеланговского и Новорусско-Маматкозинского сельских поселений.»;

3) абзац седьмой приложения 20 изложить в следующей редакции:

«Граница Шеланговского сельского поселения по смежеству с Вахитовским сельским поселением проходит от узловой точки 26, расположенной в акватории Куйбышевского водохранилища в 1360 м на северо-восток от деревни Нариман на стыке границ Шеланговского, Вахитовского сельских поселений и Лаишевского муниципального района, на юго-запад 550 м по акватории Куйбышевского водохранилища, затем идет по лесному кварталу 54 Шеланговского участкового лесничества Государственного бюджетного учреждения Республики Татарстан «Приволжское лесничество» на юго-запад 50 м, на северо-запад 150 м, на юго-запад 150 м, далее проходит на юго-восток 300 м по сельскохозяйственным угодьям, 50 м по западной границе лесного квартала 54, затем идет на юго-запад 400 м по лесному кварталу 55, пересекая ручей, далее проходит на северо-запад 150 м по сельскохозяйственным угодьям, 200 м по лесному кварталу 55, пересекая ручей, затем идет на запад 250 м по северо-западной границе данного лесного квартала, проходит 700 м по южной границе обособленного участка лесного квартала 53, по сельскохозяйственным угодьям 100 м и 450 м по южной границе обособленного участка лесного квартала 53, далее идет на юго-запад 50 м по сельскохозяйственным угодьям, 200 м по южной границе обособленного участка лесного квартала 53, затем проходит на север 150 м по сельскохозяйственным угодьям, далее идет на северо-запад 100 м по южной границе обособленного участка лесного квартала 53, затем проходит на запад 400 м по сельскохозяйственным угодьям, 150 м по южной границе обособленного участка лесного квартала 53, идет 150 м по северной границе обособленного участка лесного квартала 27, далее проходит на юго-запад 700 м и на северо-восток 350 м по южной границе обособленного участка лесного квартала 53, по сельскохозяйственным угодьям 100 м, проходит 150 м по южной границе обособленного участка лесного квартала 53, затем идет на запад ломаной линией 250 м и на юго-запад 1,2 км по южной границе данного обособленного участка лесного квартала, далее проходит на северо-запад 100 м, пересекая пересыхающий ручей, на северо-восток ломаной линией 700 м и на юго-запад 700 м по западной границе обособленного участка лесного квартала 53, пересекая пересыхающий ручей, по сельскохозяйственным угодьям на запад 30 м, пересекая обрыв, затем идет по сельскохозяйственным угодьям на северо-восток 550 м, на северо-запад 150 м, на восток 650 м по западной границе обособленного участка лесного квартала 53, на север ломаной линией 200 м по данному обособленному участку лесного квартала, на запад 650 м по западной границе обособленного участка лесного квартала 53, на северо-восток 200 м по сельскохозяйственным угодьям, 300 м по западной границе обособленного участка лесного квартала 53, по

сельскохозяйственным угодьям на северо-запад 100 м, на северо-восток 300 м, пересекая овраг и протекающий по его днищу пересыхающий ручей, далее проходит на юго-восток 250 м по северной границе обособленного участка лесного квартала 53, затем идет по сельскохозяйственным угодьям на восток 800 м, на северо-восток 200 м, на север 1,0 км, на запад 750 м, на северо-запад 500 м, на запад ломаной линией 150 м, на юго-запад 100 м по юго-восточной границе лесного квартала 48 Ключищенского участкового лесничества Государственного бюджетного учреждения Республики Татарстан «Приволжское лесничество», 50 м по сельскохозяйственным угодьям, 200 м по юго-восточной границе лесного квартала 48, по сельскохозяйственным угодьям 100 м, проходит 50 м по юго-восточной границе лесного квартала 48, по сельскохозяйственным угодьям 50 м и 600 м по юго-восточной границе лесного квартала 48, пересекая пересыхающий ручей, затем идет на северо-восток 150 м по сельскохозяйственным угодьям, далее проходит ломаной линией 700 м по юго-западной границе, на северо-запад ломаной линией 350 м и на юго-запад 600 м по южной границе лесного квартала 48, затем идет 700 м по юго-восточной границе, на северо-запад 200 м по южной границе лесного квартала 46, по сельскохозяйственным угодьям 250 м, пересекая полосу отвода автодороги «Казань – Ульяновск» – Камское Устье, далее проходит на юго-запад 300 м по южной границе лесного квартала 46, затем идет на юго-восток ломаной линией 800 м по северо-восточной границе лесного квартала 52, проходит 100 м по юго-западной границе обособленного участка лесного квартала 86, идет 650 м по северо-восточной и на юго-запад 200 м по юго-восточной границам лесного квартала 52, далее проходит на север 300 м по сельскохозяйственным угодьям, затем идет на северо-запад 250 м и на юго-запад 1,5 км по южной границе лесного квартала 52, далее проходит на юго-восток 150 м по сельскохозяйственным угодьям, затем идет на юго-запад 50 м по южной границе лесного квартала 52 до узловой точки 27.».

### Статья 3

Настоящий Закон вступает в силу со дня его официального опубликования.

Президент  
Республики Татарстан

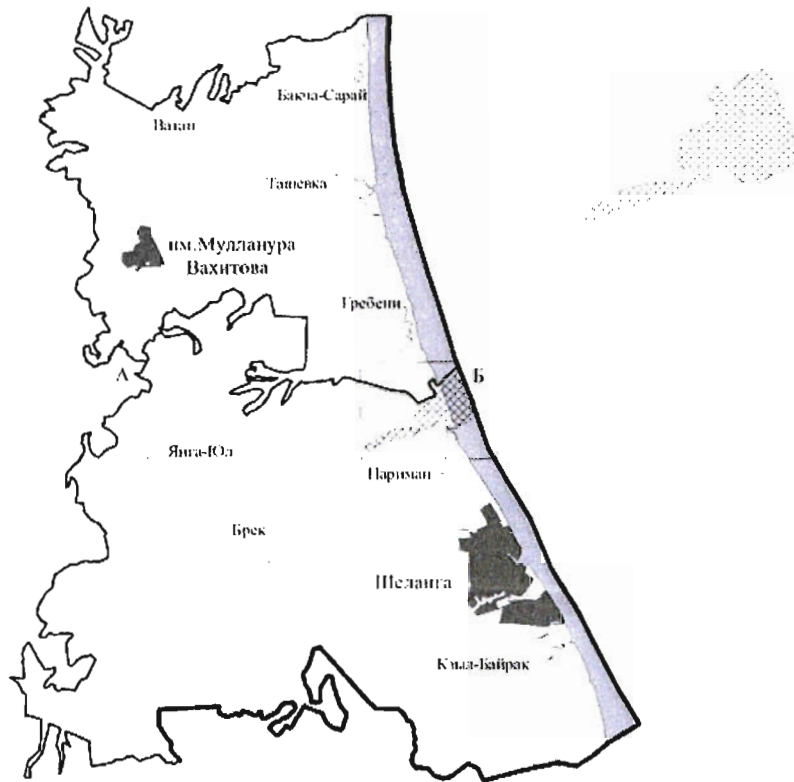


Р.Н. Минниханов







Казань, Кремль  
13 октября 2018 года  
№ 74-ЗРТ

**Карта – схема**  
 границ муниципальных образований  
 с учетом изменений

Приложение к Закону Республики Татарстан  
 «Об изменении границ территорий муниципальных  
 образований «Вахитовское сельское поселение» и  
 «Шеланговское сельское поселение»  
 Верхнеуслонского муниципального района и  
 внесении изменений в Закон Республики Татарстан  
 «Об установлении границ территорий и статусе  
 муниципального образования «Верхнеуслонский  
 муниципальный район» и муниципальных  
 образований в его составе»



Условные обозначения

-  - граница Верхнеуслонского муниципального района
-  - границы муниципальных образований
-  - А-Б - смежная граница Вахитовского сельского поселения и Шеланговского сельского поселения
-  - административные центры поселений
-  - населенные пункты
-  - территория Вахитовского сельского поселения Верхнеуслонского муниципального района, включаемая в состав территории Шеланговского сельского поселения Верхнеуслонского муниципального района