



**ПОСТАНОВЛЕНИЕ
ГОСУДАРСТВЕННОГО СОВЕТА
РЕСПУБЛИКИ ТАТАРСТАН**

О проекте закона Республики Татарстан № 560-5 «Об изменении границ территорий отдельных муниципальных образований и внесении изменений в законы Республики Татарстан «Об установлении границ территорий и статусе муниципального образования «Чистопольский муниципальный район» и муниципальных образований в его составе» и «Об установлении границ территорий и статусе муниципального образования «Алексеевский муниципальный район» и муниципальных образований в его составе»

Государственный Совет Республики Татарстан ПОСТАНОВЛЯЕТ:

Принять в первом чтении проект закона Республики Татарстан № 560-5 «Об изменении границ территорий отдельных муниципальных образований и внесении изменений в законы Республики Татарстан «Об установлении границ территорий и статусе муниципального образования «Чистопольский муниципальный район» и муниципальных образований в его составе» и «Об установлении границ территорий и статусе муниципального образования «Алексеевский муниципальный район» и муниципальных образований в его составе», внесенный Советом Чистопольского муниципального района Республики Татарстан.

Председатель Государственного
Совета Республики Татарстан



Ф.Х. Мухаметшин

г. Казань,
18 марта 2019 года
№ 2783-V ГС

Проект

Вносится Советом
Чистопольского
муниципального
района
Республики Татарстан

ЗАКОН РЕСПУБЛИКИ ТАТАРСТАН

Об изменении границ территорий отдельных муниципальных образований и внесении изменений в законы Республики Татарстан «Об установлении границ территорий и статусе муниципального образования «Чистопольский муниципальный район» и муниципальных образований в его составе» и «Об установлении границ территорий и статусе муниципального образования «Алексеевский муниципальный район» и муниципальных образований в его составе»

Статья 1

Изменить границы территорий муниципального образования «Чистопольский муниципальный район» и входящего в его состав муниципального образования «Татарско-Баганинское сельское поселение» по смежеству с муниципальным образованием «Алексеевский муниципальный район» и входящего в его состав муниципального образования «Майнское сельское поселение» и границы территорий муниципального образования «Алексеевский муниципальный район» и входящего в его состав муниципального образования «Майнское сельское поселение» по смежеству с муниципальным образованием «Чистопольский муниципальный район» и входящего в его состав муниципального образования «Татарско-Баганинское сельское поселение» согласно приложению №1 к настоящему Закону.

Статья 2

Изменить границы территорий муниципальных образований «город Чистополь» и «Булдырское сельское поселение», входящих в состав Чистопольского муниципального района, согласно приложению №2 к настоящему Закону.

Статья 3

Внести в Закон Республики Татарстан от 31 января 2005 года № 44-ЗРТ «Об установлении границ территорий и статусе муниципального образования

«Чистопольский муниципальный район» и муниципальных образований в его составе» (Ведомости Государственного Совета Татарстана, 2005, № 1 (III часть); 2008, № 12 (III часть); 2014, № 12 (VI часть); Собрание законодательства Республики Татарстан, 2017, № 27 (часть I) следующие изменения:

1) приложение 1 изложить в следующей редакции:

Карта-схема

границ муниципальных образований, входящих в состав
муниципального образования
«Чистопольский муниципальный район»

Муниципальное образование:
 - Чистопольский муниципальный район
 - муниципальные образования в его составе:
 - муниципальные образования
 - муниципальные образования
 - муниципальные образования в его составе

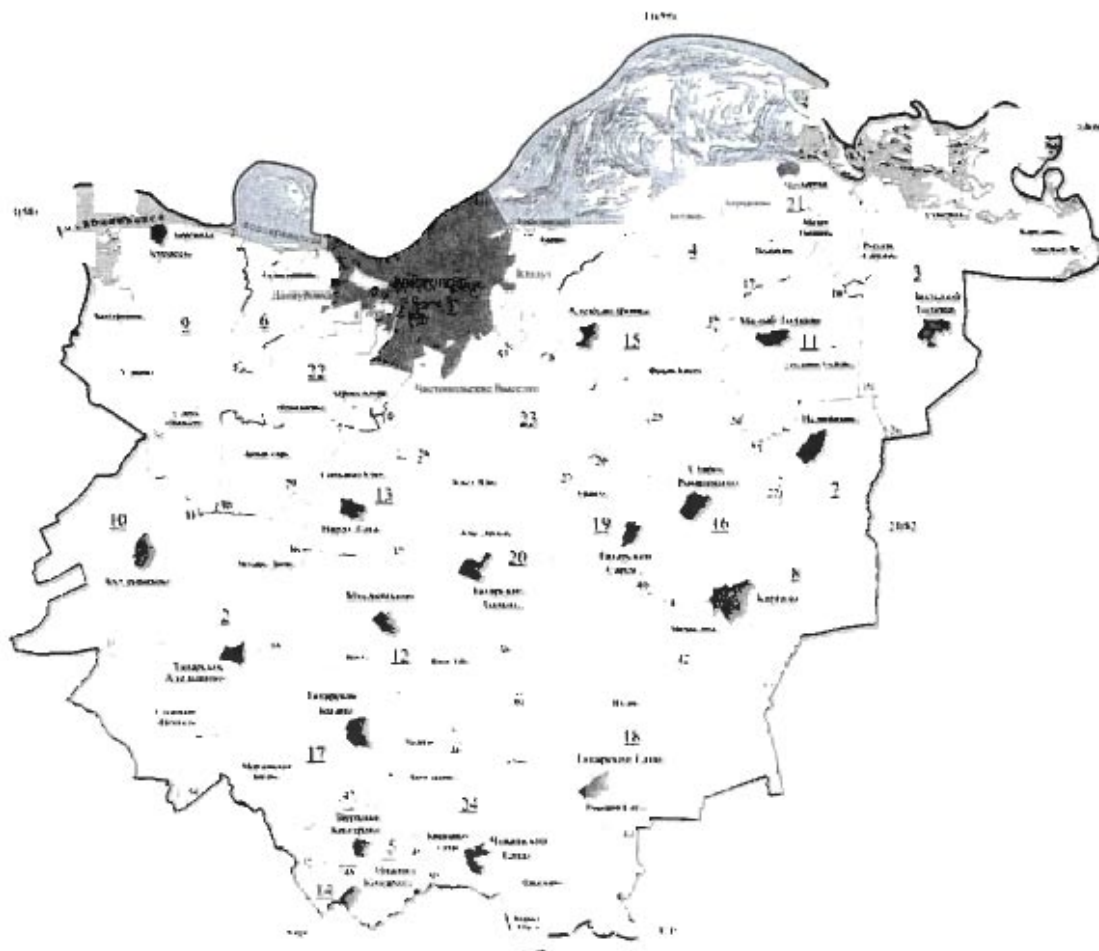


Схема подписана:

- граница муниципального района
- номер узловой точки
- границы поселений и их номера
- населенные пункты
- административный центр муниципального района
- административный центр поселения

1 (59) - 21 (59)
 22 (59) - 24 (60)
 24 (60) - 22 (62)
 21 (62) - 45 (60)
 45 (60) - 51 (62)
 51 (62) - 1 (58)

Муниципальное образование:

- граница муниципального образования
- граница поселения
- населенный пункт
- административный центр муниципального образования
- административный центр поселения

Городское и сельские поселения,
входящие в состав муниципального образования
«Чистопольский муниципальный район»

№ на карте-схеме	Муниципальное образование
1	город Чистополь
2	Адельшинское сельское поселение
3	Большетолкишское сельское поселение
4	Будырское сельское поселение
5	Верхнекондратинское сельское поселение
6	Данауровское сельское поселение
7	Исляйкинское сельское поселение
8	Каргалинское сельское поселение
9	Кубасское сельское поселение
10	Кутлушкинское сельское поселение
11	Малотолкишское сельское поселение
12	Муслюмкинское сельское поселение
13	Нарат-Елгинское сельское поселение
14	Нижнекондратинское сельское поселение
15	Совхозно-Галактионовское сельское поселение
16	Староромашкинское сельское поселение
17	Татарско-Баганинское сельское поселение
18	Татарско-Елтанское сельское поселение
19	Татарско-Сарсазское сельское поселение
20	Татарско-Толкишское сельское поселение
21	Четырчинское сельское поселение
22	Чистопольское сельское поселение

23	Чистопольско-Высельское сельское поселение	»;
24	Чувашско-Елтанское сельское поселение	

2) абзац восьмой приложения 2 изложить в следующей редакции:

«Граница муниципального образования «Чистопольский муниципальный район» по смежеству с муниципальным образованием «Алексеевский муниципальный район» проходит от узловой точки 1(58) ломаной линией на юго-восток 7,8 км по акватории Куйбышевского водохранилища, 3,7 км вверх по течению реки Шенталы, далее идет на юго-восток 1,0 км по сельскохозяйственным угодьям, пересекая овраг, 700 м по юго-западной границе лесной полосы, проходит ломаной линией 750 м по западной границе лесного квартала 5 Чистопольского участкового лесничества Государственного бюджетного учреждения Республики Татарстан «Камское лесничество», затем идет на юг 300 м по сельскохозяйственным угодьям, пересекая полосу отвода федеральной автодороги Казань - Оренбург и придорожную лесную полосу, на юго-восток ломаной линией 800 м по западной, юго-западной и юго-восточной границам лесного квартала 6, по юго-западной границе массива леса 350 м, по сельскохозяйственным угодьям 1,1 км, по юго-западной границе лесной полосы 1,1 км, по сельскохозяйственным угодьям 600 м, на юго-запад 1,0 км по левому берегу пруда, далее проходит вверх по течению реки Бахты 2,6 км, по сельскохозяйственным угодьям на запад 900 м, на юго-запад 3,2 км, на юго-восток 350 м, на юго-запад 400 м, идет по юго-восточной границе полосы древесно-кустарниковой растительности 100 м, по сельскохозяйственным угодьям 50 м, по юго-восточной границе полосы древесно-кустарниковой растительности 300 м, по сельскохозяйственным угодьям 50 м, по юго-восточной границе полосы древесно-кустарниковой растительности 250 м, затем проходит по сельскохозяйственным угодьям ломаной линией на юго-восток 1,4 км и на юго-запад 150 м, идет по юго-восточной границе лесной полосы 800 м, по сельскохозяйственным угодьям 150 м до ручья, проходит вниз по течению данного ручья 600 м, далее идет на юго-восток по оврагу 100 м, пересекая пересыхающий ручей, затем проходит по сельскохозяйственным угодьям на юго-восток 650 м, пересекая пересыхающий ручей, на северо-восток 2,7 км, на юго-восток 1,2 км, на юго-запад 2,4 км, на юг 700 м, на юго-запад 250 м до пересыхающего ручья, идет вниз по течению данного ручья 2,9 км до впадения его в реку Шенталку, проходит вверх по течению данной реки 1,0 км, далее идет ломаной линией на восток 3,7 км по сельскохозяйственным угодьям, пересекая обрывистый берег реки Шенталки, на северо-восток 300 м по южной границе лесного квартала 56 Баганинского участкового лесничества Государственного бюджетного учреждения Республики Татарстан «Билярское лесничество», 800 м по юго-восточной границе лесной полосы, затем проходит ломаной линией на юго-запад 1,9 км по сельскохозяйственным угодьям до пересыхающего ручья, идет вниз по течению данного ручья 1,8 км до впадения его в реку Шенталку, проходит вверх по течению данной реки 2,8 км до устья, впадающего в данную реку пересыхающего ручья, идет

450 м вверх по течению данного ручья, далее проходит на юго-восток 500 м по сельскохозяйственным угодьям, 50 м по юго-западной границе массива древесно-кустарниковой растительности, 50 м по юго-западной границе лесных посадок, 700 м по сельскохозяйственным угодьям, ломаной линией 1,8 км по юго-западной границе лесной полосы, ломаной линией на юг 800 м по западной границе, пересекая пересыхающий ручей, и на восток 750 м по южной границе обособленного участка лесного квартала 139, затем идет на северо-восток 100 м по озеру, на юго-восток 450 м по южной границе обособленного участка лесного квартала 139, далее проходит на восток 450 м по сельскохозяйственным угодьям, 200 м по южной границе лесных посадок, затем идет на юго-запад 50 м по сельскохозяйственным угодьям, 200 м по северо-западной границе обособленного участка лесного квартала 139, далее проходит на восток 300 м по северной границе и на юго-запад 700 м по восточной границе лесного квартала 84, на юго-восток 100 м по западной границе лесных посадок, затем идет ломаной линией 400 м по восточной границе лесного квартала 84, на восток 50 м по сельскохозяйственным угодьям, далее проходит на юго-восток 600 м по восточной границе лесного квартала 84, на северо-восток 750 м по северной границе лесных кварталов 88, 89, затем идет 3,3 км по юго-восточной границе лесных кварталов 78, 77, 68, ломаной линией на юго-восток 1,9 км по западной и юго-западной границам лесного квартала 69, на северо-восток 100 м и на юго-восток 50 м по юго-восточной границе данного лесного квартала, далее проходит на юго-запад 50 м, на юго-восток 50 м и на северо-восток 50 м по сельскохозяйственным угодьям, идет по лесному кварталу 69 на северо-восток 200 м, пересекая реку Усия, далее проходит на юго-восток 50 м по сельскохозяйственным угодьям, пересекая полосу отвода автодороги Муслюмкино - Билярск, затем идет на юго-запад 100 м, ломаной линией на юго-восток 600 м по северо-западной и юго-западной границам лесного квартала 70, по сельскохозяйственным угодьям 100 м, ломаной линией на восток 550 м по южной границе лесного квартала 70, ломаной линией на юго-восток 4,6 км по западной и юго-западной границам лесных кварталов 80, 81, 93. затем проходит на юго-запад 200 м по сельскохозяйственным угодьям, на юго-восток 150 м по юго-западной границе лесной полосы, по сельскохозяйственным угодьям 50 м, по юго-западной границе лесной полосы 2,2 км, по сельскохозяйственным угодьям 800 м до узловой точки 51(81).»;

3) абзац третий приложения 3 изложить в следующей редакции:

«Граница муниципального образования «город Чистополь» по смежеству с Булдырским сельским поселением проходит от узловой точки 10, расположенной в акватории Куйбышевского водохранилища в 3.1 км на северо-запад от села Змеево на стыке границ муниципального образования «город Чистополь», Булдырского сельского поселения и Рыбно-Слободского муниципального района, на юго-восток 2,2 км по акватории Куйбышевского водохранилища, 600 м по левому берегу Куйбышевского водохранилища, ломанной линией по сельскохозяйственным угодьям на юго-запад 150 м, на юго-восток 200 м, на юго-запад 50 м, далее идет на юг 100 м по профилированной автодороге, 900 м по сельскохозяйственным угодьям, 150 м по профилированной автодороге, 200 м по восточной границе полосы отвода

данной автодороги, 50 м по профилированной автодороге, на юго-запад 10 м по северной границе полосы отвода автодороги Чистополь-Булдырь-Четырчи, затем идет на юго-восток 20 м, пересекая полосу отвода автодороги Чистополь - Булдырь - Четырчи, далее проходит на северо-восток 450 м по южной границе полосы отвода данной автодороги до реки Ерыклы, идет вверх по ее течению 2,5 км до коллективных садов, затем проходит на северо-запад 100 м по северо-восточной границе, на запад 100 м по северной границе, на юго-запад 300 м по северо-западной границе коллективных садов, 50 м по сельскохозяйственным угодьям, 300 м по северо-западной границе массива леса, 50 м по сельскохозяйственным угодьям, пересекая полосу отвода автодороги Чистополь - Нижнекамск, далее идет на юго-восток 100 м по юго-западной границе полосы отвода данной автодороги до реки Ерыклы, проходит 400 м вверх по течению данной реки до впадения в нее ручья, идет 1,1 км вверх по течению данного ручья до пруда, проходит на юго-восток 150 м по пруду, затем идет на северо-восток 200 м по сельскохозяйственным угодьям, 50 м по восточной границе лесной полосы, 800 м по сельскохозяйственным угодьям, далее проходит на юго-восток 1,2 км по сельскохозяйственным угодьям, затем идет на юго-восток 300 м по северо-западной границе массива леса, далее проходит на юг ломаной линией 400 м по западной границе массива леса, затем идет по сельскохозяйственным угодьям на юго-запад ломаной линией 400 м, на юго-восток ломаной линией 850 м, на юго-запад 1,2 км, на северо-запад 100 м, на юго-запад 50 м до узловой точки 53, расположенной в 2,5 км на восток от села Чистопольские Выселки на стыке границ муниципального образования «город Чистополь», Булдырского и Чистопольско-Высельского сельских поселений.»;

4) абзац восьмой приложения 6 изложить в следующей редакции:

«Граница Булдырского сельского поселения по смежеству с муниципальным образованием «город Чистополь» проходит от узловой точки 10, расположенной в акватории Куйбышевского водохранилища в 3,1 км на северо-запад от села Змеево на стыке границ Булдырского сельского поселения, муниципального образования «город Чистополь» и Рыбно-Слободского муниципального района, на юго-восток 2,2 км по акватории Куйбышевского водохранилища, 600 м по левому берегу Куйбышевского водохранилища, ломанной линией по сельскохозяйственным угодьям на юго-запад 150 м, на юго-восток 200 м, на юго-запад 50 м, далее идет на юг 100 м по профилированной автодороге, 900 м по сельскохозяйственным угодьям, 150 м по профилированной автодороге, 200 м по восточной границе полосы отвода данной автодороги, 50 м по профилированной автодороге, на юго-запад 10 м по северной границе полосы отвода автодороги Чистополь-Булдырь-Четырчи, затем идет на юго-восток 20 м, пересекая полосу отвода автодороги Чистополь - Булдырь - Четырчи, далее проходит на северо-восток 450 м по южной границе полосы отвода данной автодороги до реки Ерыклы, идет вверх по ее течению 2,5 км до коллективных садов, затем проходит на северо-запад 100 м по северо-восточной границе, на запад 100 м по северной границе, на юго-запад 300 м по северо-западной границе коллективных садов, 50 м по сельскохозяйственным угодьям, 300 м по северо-западной границе массива леса, 50 м по сельскохозяйственным угодьям, пересекая полосу отвода автодороги Чистополь - Нижнекамск, далее идет на юго-

восток 100 м по юго-западной границе полосы отвода данной автодороги до реки Ерыклы, проходит 400 м вверх по течению данной реки до впадения в нее ручья, идет 1,1 км вверх по течению данного ручья до пруда, проходит на юго-восток 150 м по пруду, затем идет на северо-восток 200 м по сельскохозяйственным угодьям, 50 м по восточной границе лесной полосы, 800 м по сельскохозяйственным угодьям, далее проходит на юго-восток 1,2 км по сельскохозяйственным угодьям, затем идет на юго-восток 300 м по северо-западной границе массива леса, далее проходит на юг ломаной линией 400 м по западной границе массива леса, затем идет по сельскохозяйственным угодьям на юго-запад ломаной линией 400 м, на юго-восток ломаной линией 850 м, на юго-запад 1,2 км, на северо-запад 100 м, на юго-запад 50 м до узловой точки 53.».

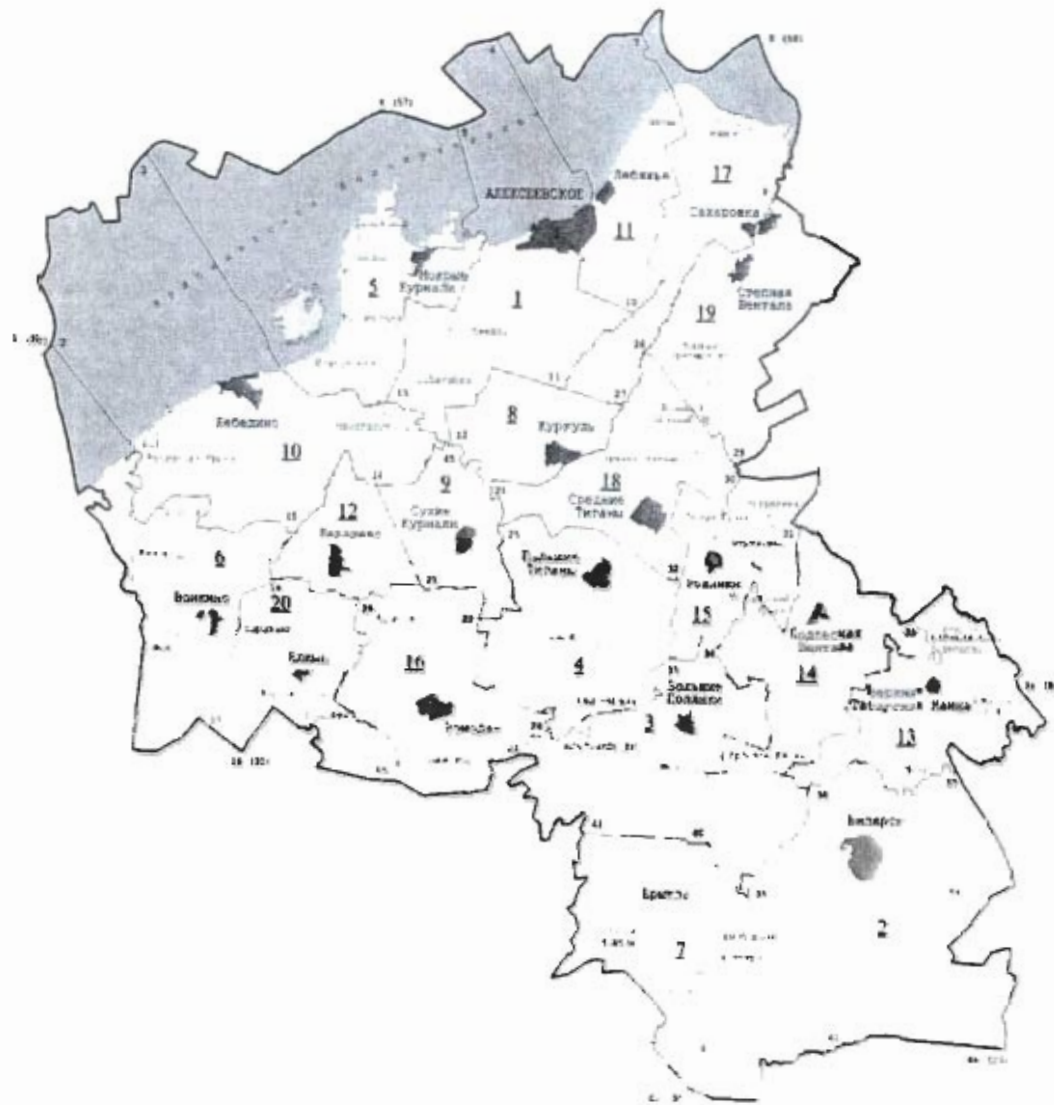
Статья 4

Внести в Закон Республики Татарстан от 31 января 2005 года № 11-ЗРТ «Об установлении границ территорий и статусе муниципального образования «Алексеевский муниципальный район» и муниципальных образований в его составе» (Ведомости Государственного Совета Татарстана, 2005, № 1 (I часть); 2008, №7 (II часть); 2014, № 12, (VIII часть); Собрание законодательства Республики Татарстан, 2017, № 85 (часть I) следующие изменения:

- 1) приложение 1 изложить в следующей редакции:

Карта-схема
границ муниципальных образований, входящих в состав
муниципального образования
"Алексеевский муниципальный район"

«Приложение 1
к Закону Республики Тыва
«Об установлении границ территорий
в статусе муниципального образования
«Алексеевский муниципальный район» и
муниципальных образований в его составе»



Символы обозначения:

- граница муниципального района
- граница поселка (пос. Алексеевское)
- 10 — граница поселка и по дороге
- населенные пункты
- административный центр муниципального района
- административный центр поселка

Символы обозначения:

- граница муниципального района
- Район С. Алабаевский муниципальный район
- Унгурско-Мусский муниципальный район
- Алексеевский муниципальный район
- Итумский муниципальный район
- Алексеевский муниципальный район
- Саянский муниципальный район
- Ачинский муниципальный район

Городское и сельские поселения,
входящие в состав муниципального образования
«Алексеевский муниципальный район»

№ на карте-схеме	Муниципальное образование
1	поселок городского типа Алексеевское
2	Биллярское сельское поселение
3	Большеполянское сельское поселение
4	Большетиганское сельское поселение
5	Бутлеровское сельское поселение
6	Войкинское сельское поселение
7	Ерыклинское сельское поселение
8	Куркульское сельское поселение
9	Курналинское сельское поселение
10	Лебединское сельское поселение
11	Лебяжинское сельское поселение
12	Левашевское сельское поселение
13	Майнское сельское поселение
14	Подлесно-Шенталинское сельское поселение
15	Родниковское сельское поселение
16	Ромодановское сельское поселение
17	Сахаровское сельское поселение
18	Среднетиганское сельское поселение
19	Степношенталинское сельское поселение
20	Ялыкынское сельское поселение

»;

2) абзац восьмой приложения 2 изложить в следующей редакции:

«Граница муниципального образования «Алексеевский муниципальный район» по смежеству с муниципальным образованием «Чистопольский муниципальный район» проходит от узловой точки 8 (58) ломаной линией на юго-восток 7,8 км по акватории Куйбышевского водохранилища, 3,7 км вверх по течению реки Шенталы, далее идет на юго-восток 1,0 км по сельскохозяйственным угодьям, пересекая овраг, 700 м по юго-западной границе лесной полосы, проходит ломаной линией 750 м по западной границе лесного квартала 5 Чистопольского участкового лесничества Государственного бюджетного учреждения Республики Татарстан «Камское лесничество», затем идет на юг 300 м по сельскохозяйственным угодьям, пересекая полосу отвода федеральной автодороги Казань - Оренбург и придорожную лесную полосу, на юго-восток ломаной линией 800 м по западной, юго-западной и юго-восточной границам лесного квартала 6, по юго-западной границе массива леса 350 м, по сельскохозяйственным угодьям 1,1 км, по юго-западной границе лесной полосы 1,1 км, по сельскохозяйственным угодьям 600 м, на юго-запад 1,0 км по левому берегу пруда, далее проходит вверх по течению реки Бахты 2,6 км, по сельскохозяйственным угодьям на запад 900 м, на юго-запад 3,2 км, на юго-восток 350 м, на юго-запад 400 м, идет по юго-восточной границе полосы древесно-кустарниковой растительности 100 м, по сельскохозяйственным угодьям 50 м, по юго-восточной границе полосы древесно-кустарниковой растительности 300 м, по сельскохозяйственным угодьям 50 м, по юго-восточной границе полосы древесно-кустарниковой растительности 250 м, затем проходит по сельскохозяйственным угодьям ломаной линией на юго-восток 1,4 км и на юго-запад 150 м, идет по юго-восточной границе лесной полосы 800 м, по сельскохозяйственным угодьям 150 м до ручья, проходит вниз по течению данного ручья 600 м, далее идет на юго-восток по оврагу 100 м, пересекая пересыхающий ручей, затем проходит по сельскохозяйственным угодьям на юго-восток 650 м, пересекая пересыхающий ручей, на северо-восток 2,7 км, на юго-восток 1,2 км, на юго-запад 2,4 км, на юг 700 м, на юго-запад 250 м до пересыхающего ручья, идет вниз по течению данного ручья 2,9 км до впадения его в реку Шенталку, проходит вверх по течению данной реки 1,0 км, далее идет ломаной линией на восток 3,7 км по сельскохозяйственным угодьям, пересекая обрывистый берег реки Шенталки, на северо-восток 300 м по южной границе лесного квартала 56 Баганинского участкового лесничества Государственного бюджетного учреждения Республики Татарстан «Билярское лесничество», 800 м по юго-восточной границе лесной полосы, затем проходит ломаной линией на юго-запад 1,9 км по сельскохозяйственным угодьям до пересыхающего ручья, идет вниз по течению данного ручья 1,8 км до впадения его в реку Шенталку, проходит вверх по течению данной реки 2,8 км до устья, впадающего в данную реку пересыхающего ручья, идет 450 м вверх по течению данного ручья, далее проходит на юго-восток 500 м по сельскохозяйственным угодьям, 50 м по юго-западной границе массива древесно-кустарниковой растительности, 50 м по юго-западной границе лесных посадок, 700 м по сельскохозяйственным угодьям, ломаной линией 1,8 км по юго-западной границе лесной полосы, ломаной линией на юг 800 м по западной границе, пересекая

пересыхающий ручей, и на восток 750 м по южной границе обособленного участка лесного квартала 139, затем идет на северо-восток 100 м по озеру, на юго-восток 450 м по южной границе обособленного участка лесного квартала 139, далее проходит на восток 450 м по сельскохозяйственным угодьям, 200 м по южной границе лесных посадок, затем идет на юго-запад 50 м по сельскохозяйственным угодьям, 200 м по северо-западной границе обособленного участка лесного квартала 139, далее проходит на восток 300 м по северной границе и на юго-запад 700 м по восточной границе лесного квартала 84, на юго-восток 100 м по западной границе лесных посадок, затем идет ломаной линией 400 м по восточной границе лесного квартала 84, на восток 50 м по сельскохозяйственным угодьям, далее проходит на юго-восток 600 м по восточной границе лесного квартала 84, на северо-восток 750 м по северной границе лесных кварталов 88, 89, затем идет 3,3 км по юго-восточной границе лесных кварталов 78, 77, 68, ломаной линией на юго-восток 1,9 км по западной и юго-западной границам лесного квартала 69, на северо-восток 100 м и на юго-восток 50 м по юго-восточной границе данного лесного квартала, далее проходит на юго-запад 50 м, на юго-восток 50 м и на северо-восток 50 м по сельскохозяйственным угодьям, идет по лесному кварталу 69 на северо-восток 200 м, пересекая реку Усия, далее проходит на юго-восток 50 м по сельскохозяйственным угодьям, пересекая полосу отвода автодороги Муслимкино - Билярск, затем идет на юго-запад 100 м, ломаной линией на юго-восток 600 м по северо-западной и юго-западной границам лесного квартала 70, по сельскохозяйственным угодьям 100 м, ломаной линией на восток 550 м по южной границе лесного квартала 70, ломаной линией на юго-восток 4,6 км по западной и юго-западной границам лесных кварталов 80, 81, 93, затем проходит на юго-запад 200 м по сельскохозяйственным угодьям, на юго-восток 150 м по юго-западной границе лесной полосы, по сельскохозяйственным угодьям 50 м, по юго-западной границе лесной полосы 2,2 км, по сельскохозяйственным угодьям 800 м до узловой точки 36 (81) с координатами $X = 394637,75$, $Y = 1397038,74$, расположенной в акватории реки Малый Черемшан в 950 м на восток от села Чувашская Майна на стыке границ Алексеевского, Чистопольского и Аксубаевского муниципальных районов.»

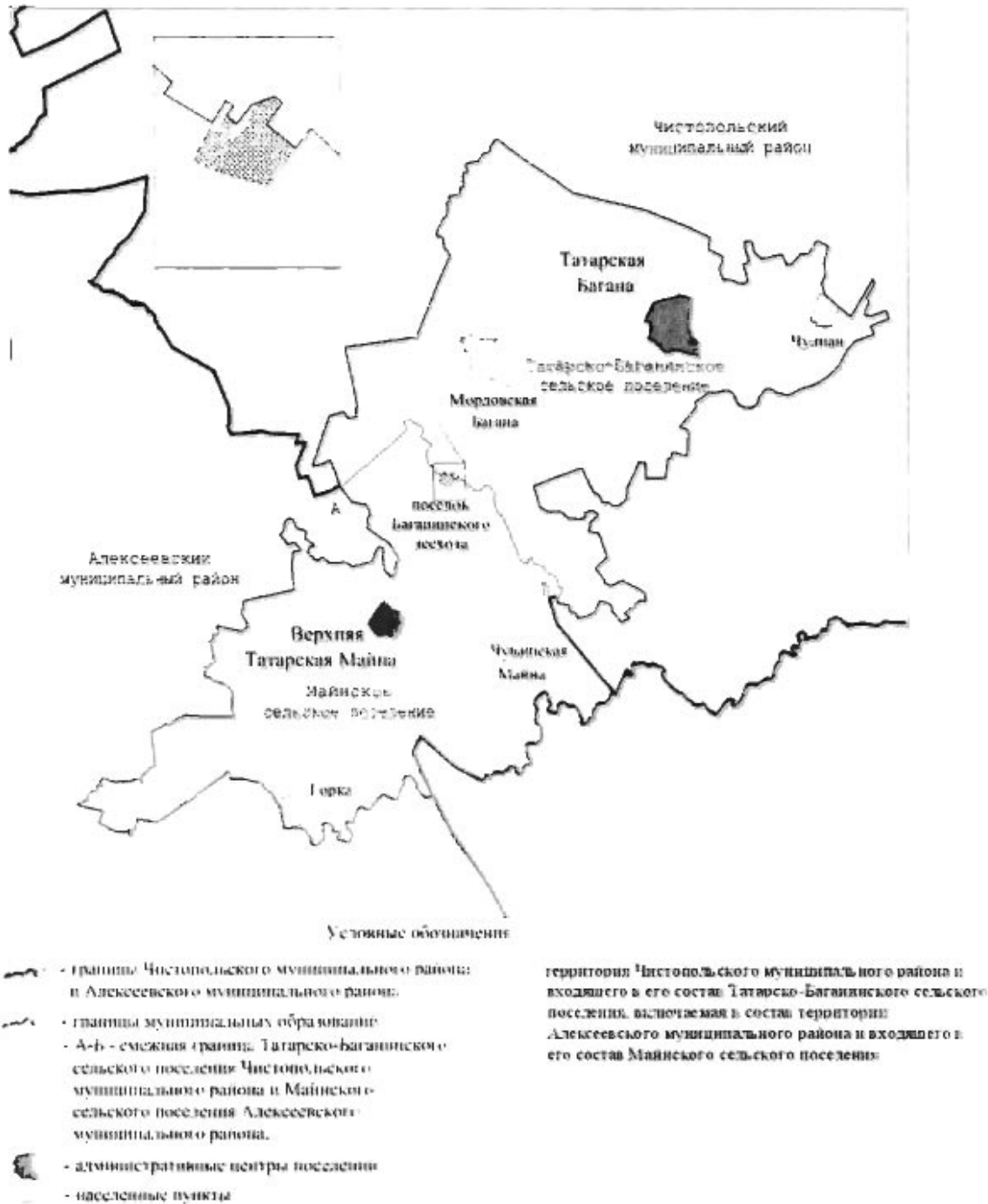
Статья 5

Настоящий Закон вступает в силу со дня его официального опубликования.

Президент
Республики Татарстан

Карта-схема
ГРАНИЦ МУНИЦИПАЛЬНЫХ ОБРАЗОВАНИЙ
С УЧЕТОМ ИЗМЕНЕНИЙ

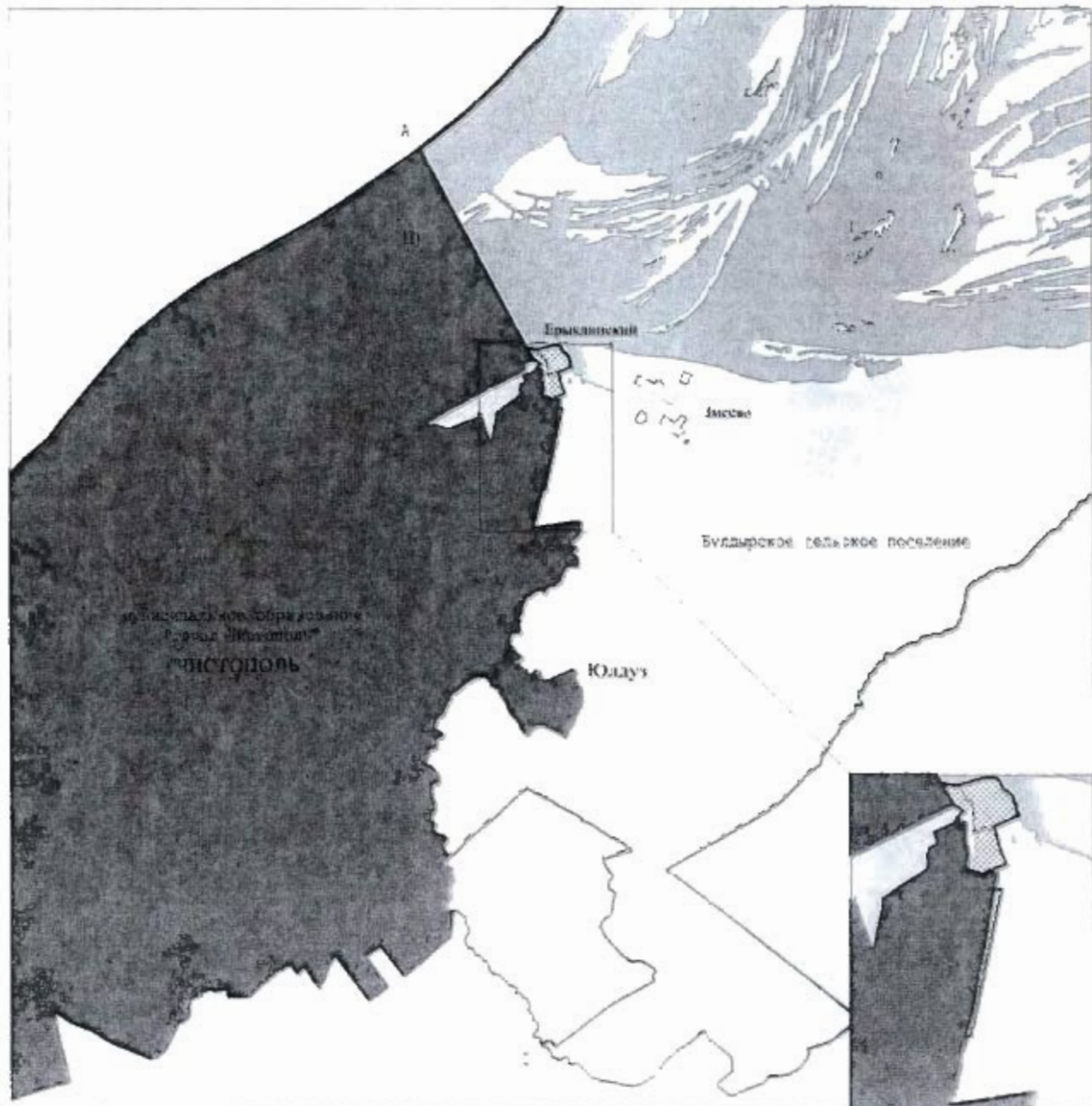
Приложение 1
 к Закону Республики Татарстан «Об изменении границ территорий отдельных муниципальных образований и внесении изменений в законы Республики Татарстан «Об установлении границ территории и статусе муниципального образования «Чистопольский муниципальный район» и муниципальных образований в его составе» и «Об установлении границ территорий и статусе муниципального образования «Алексеевский муниципальный район» и муниципальных образований в его составе»



Карта-схема

границ муниципальных образований
с учетом изменений

Примечание 2
в связи с созданием Территории с/поселения
сельского поселения «Ильинское» муниципального района
Будларского сельского поселения «Ильинское» и
Районно-Слободского муниципального района
Республики Татарстан, с/поселения «Ильинское»
территория и статус муниципального образования
«Ильинское» муниципального района, во
исключительный состав территории с/поселения
«Ильинское» сельского поселения
в составе муниципального образования
«Ильинское» сельского поселения
Районно-Слободского муниципального района, в
муниципальном образовании «Ильинское»



Условные обозначения

- | | | | |
|---|---|---|--|
|  | - граница Чистопольского муниципального района и Районно-Слободского муниципального района |  | - территория Будларского сельского поселения, включаемая в состав территории муниципального образования «город Чистополь» Чистопольского муниципального района |
|  | - граница муниципальных образований | | |
|  | - А-Б - смежная граница муниципального образования «город Чистополь» и Будларского сельского поселения Чистопольского муниципального района | | |
|  | - административные центры поселений | | |
|  | - населенные пункты | | |