



## ЗАКОН РЕСПУБЛИКИ ТАТАРСТАН

**Об изменении границ территорий отдельных муниципальных образований и внесении изменений в законы Республики Татарстан «Об установлении границ территорий и статусе муниципального образования «Чистопольский муниципальный район» и муниципальных образований в его составе» и «Об установлении границ территорий и статусе муниципального образования «Алексеевский муниципальный район» и муниципальных образований в его составе»**

Принят  
Государственным Советом  
Республики Татарстан  
18 марта 2019 года

### **Статья 1**

Изменить границы территорий муниципального образования «Чистопольский муниципальный район» и входящего в его состав муниципального образования «Татарско-Баганинское сельское поселение» по смежеству с муниципальным образованием «Алексеевский муниципальный район» и входящим в его состав муниципальным образованием «Майнское сельское поселение» и границы территорий муниципального образования «Алексеевский муниципальный район» и входящего в его состав муниципального образования «Майнское сельское поселение» по смежеству с муниципальным образованием «Чистопольский муниципальный район» и входящим в его состав муниципальным образованием «Татарско-Баганинское сельское поселение» согласно приложению 1 к настоящему Закону.

### **Статья 2**

Изменить границы территорий муниципальных образований «город Чистополь» и «Булдырское сельское поселение», входящих в состав Чистопольского муниципального района, согласно приложению 2 к настоящему Закону.

### **Статья 3**

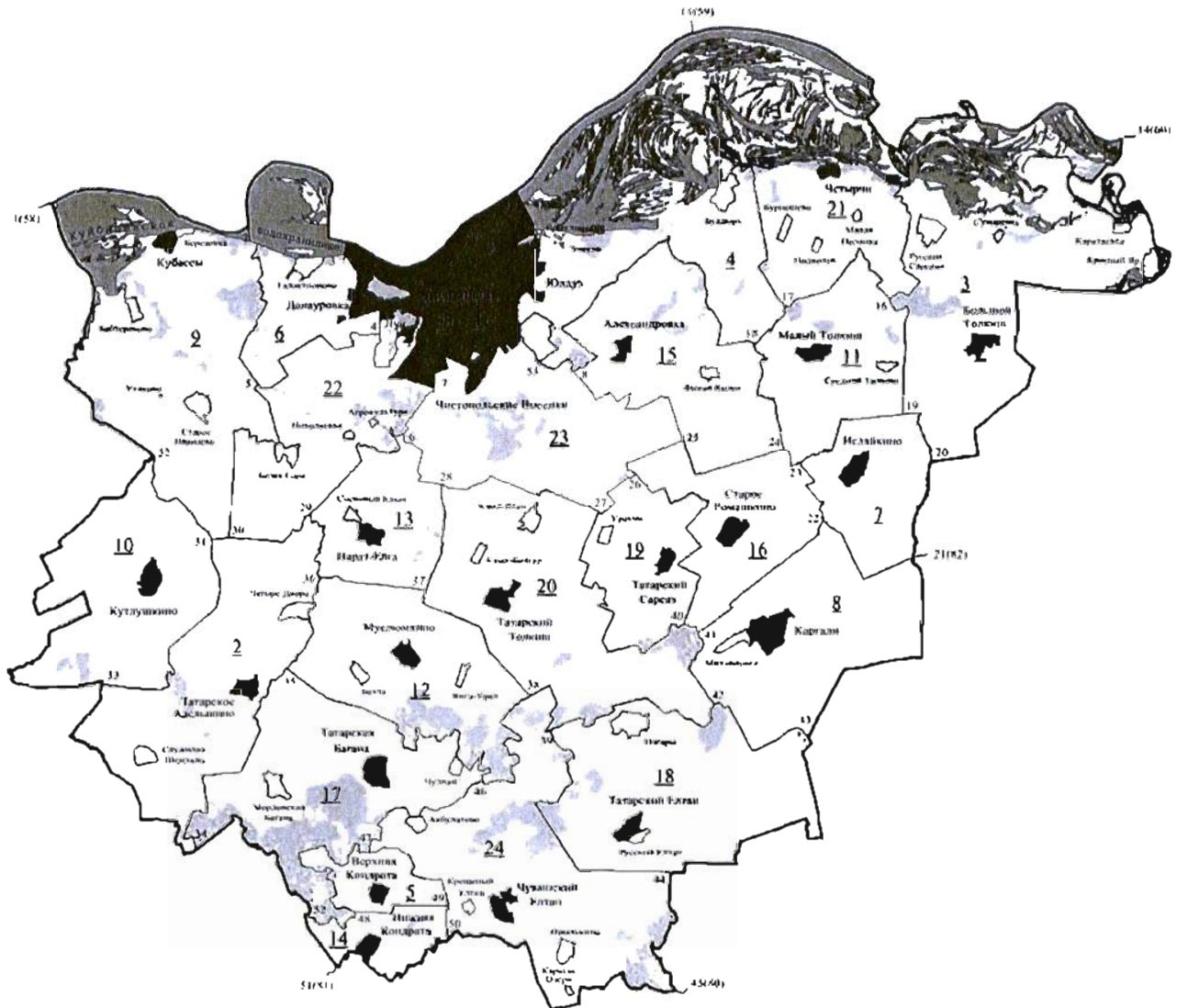
Внести в Закон Республики Татарстан от 31 января 2005 года № 44-ЗРТ «Об установлении границ территорий и статусе муниципального образования «Чистопольский муниципальный район» и муниципальных образований в его составе» (Ведомости Государственного Совета Татарстана, 2005, № 1 (III часть); 2008, № 12 (III часть); 2014, № 12 (VI часть); Собрание законодательства Республики Татарстан, 2017, № 27 (часть I) следующие изменения:

- 1) приложение 1 изложить в следующей редакции:

## Карта-схема

границ муниципальных образований, входящих в состав  
муниципального образования  
«Чистопольский муниципальный район»

«Приложение 1  
к Закону Республики Татарстан  
«Об установлении границ территорий  
и статусе муниципального образования  
«Чистопольский муниципальный район»  
и муниципальных образований в его составе»



### Условные обозначения

- граница муниципального района
- номер узловой точки
- границы поселений и их номера
- населенные пункты
- административный центр муниципального района
- административный центр поселения

### Описание смежных границ муниципального района

- 1 (58) - 11 (59) - Рыбно-Слободский муниципальный район
- 11 (59) - 14 (60) - Мамадышский муниципальный район
- 14 (60) - 21 (82) - Нижнекамский муниципальный район
- 21 (82) - 45 (80) - Новошешминский муниципальный район
- 45 (80) - 51 (81) - Аксубаевский муниципальный район
- 51 (81) - 1 (58) - Алексеевский муниципальный район

Городские и сельские поселения, входящие в состав  
муниципального образования «Чистопольский муниципальный район»

№ на карте-схеме	Муниципальное образование
1	город Чистополь
2	Адельшинское сельское поселение
3	Большетолкишское сельское поселение
4	Булдырское сельское поселение
5	Верхнекондратинское сельское поселение
6	Данауровское сельское поселение
7	Исляйкинское сельское поселение
8	Каргалинское сельское поселение
9	Кубасское сельское поселение
10	Кутлушкинское сельское поселение
11	Малотолкишское сельское поселение
12	Муслюмкинское сельское поселение
13	Нарат-Елгинское сельское поселение
14	Нижнекондратинское сельское поселение
15	Совхозно-Галактионовское сельское поселение
16	Староромашкинское сельское поселение
17	Татарско-Баганинское сельское поселение
18	Татарско-Елтанское сельское поселение
19	Татарско-Сарсазское сельское поселение
20	Татарско-Толкишское сельское поселение
21	Четырчинское сельское поселение
22	Чистопольское сельское поселение
23	Чистопольско-Высельское сельское поселение
24	Чувашско-Елтанское сельское поселение

»;

2) абзац восьмой приложения 2 изложить в следующей редакции:

«Граница муниципального образования «Чистопольский муниципальный район» по смежеству с муниципальным образованием «Алексеевский муниципальный район» проходит от узловой точки 1(58) ломаной линией на юго-восток 7,8 км по акватории Куйбышевского водохранилища, 3,7 км вверх по течению реки Шенталы, далее идет на юго-восток 1,0 км по сельскохозяйственным угодьям, пересекая овраг, 700 м по юго-западной границе лесной полосы, проходит ломаной линией 750 м по западной границе лесного квартала 5 Чистопольского участкового лесничества Государственного бюджетного учреждения Республики Татарстан «Камское лесничество», затем идет на юг 300 м по сельскохозяйственным угодьям, пересекая полосу отвода федеральной автодороги Казань – Оренбург и придорожную лесную полосу, на юго-восток ломаной линией 800 м по западной, юго-западной и юго-восточной границам лесного квартала 6, по юго-западной границе массива леса 350 м, по сельскохозяйственным угодьям 1,1 км, по юго-западной границе лесной полосы 1,1 км, по сельскохозяйственным угодьям 600 м, на юго-запад 1,0 км по левому берегу пруда, далее проходит вверх по течению реки Бахты 2,6 км, по сельскохозяйственным угодьям на запад 900 м, на юго-запад 3,2 км, на юго-восток 350 м, на юго-запад 400 м, идет по юго-восточной границе полосы древесно-кустарниковой растительности 100 м, по сельскохозяйственным угодьям 50 м, по юго-восточной границе полосы древесно-кустарниковой растительности 300 м, по сельскохозяйственным угодьям 50 м, по юго-восточной границе полосы древесно-кустарниковой растительности 250 м, затем проходит по сельскохозяйственным угодьям ломаной линией на юго-восток 1,4 км и на юго-запад 150 м, идет по юго-восточной границе лесной полосы 800 м, по сельскохозяйственным угодьям 150 м до ручья, проходит вниз по течению данного ручья 600 м, далее идет на юго-восток по оврагу 100 м, пересекая пересыхающий ручей, затем проходит по сельскохозяйственным угодьям на юго-восток 650 м, пересекая пересыхающий ручей, на северо-восток 2,7 км, на юго-восток 1,2 км, на юго-запад 2,4 км, на юг 700 м, на юго-запад 250 м до пересыхающего ручья, идет вниз по течению данного ручья 2,9 км до впадения его в реку Шенталку, проходит вверх по течению данной реки 1,0 км, далее идет ломаной линией на восток 3,7 км по сельскохозяйственным угодьям, пересекая обрывистый берег реки Шенталки, на северо-восток 300 м по южной границе лесного квартала 56 Баганинского участкового лесничества Государственного бюджетного учреждения Республики Татарстан «Билярское лесничество», 800 м по юго-восточной границе лесной полосы, затем проходит ломаной линией на юго-запад 1,9 км по сельскохозяйственным угодьям до пересыхающего ручья, идет вниз по течению данного ручья 1,8 км до впадения его в реку Шенталку, проходит вверх по течению данной реки 2,8 км до устья впадающего в данную реку пересыхающего ручья, идет 450 м вверх по течению данного ручья, далее проходит на юго-восток 500 м по сельскохозяйственным угодьям, 50 м по юго-западной границе массива древесно-кустарниковой растительности, 50 м по юго-западной границе лесных посадок, 700 м по сельскохозяйственным угодьям, ломаной линией 1,8 км по юго-западной границе лесной полосы, ломаной линией

на юг 800 м по западной границе, пересекая пересыхающий ручей, и на восток 750 м по южной границе обособленного участка лесного квартала 139, затем идет на северо-восток 100 м по озеру, на юго-восток 450 м по южной границе обособленного участка лесного квартала 139, далее проходит на восток 450 м по сельскохозяйственным угодьям, 200 м по южной границе лесных посадок, затем идет на юго-запад 50 м по сельскохозяйственным угодьям, 200 м по северо-западной границе обособленного участка лесного квартала 139, далее проходит на восток 300 м по северной границе и на юго-запад 700 м по восточной границе лесного квартала 84, на юго-восток 100 м по западной границе лесных посадок, затем идет ломаной линией 400 м по восточной границе лесного квартала 84, на восток 50 м по сельскохозяйственным угодьям, далее проходит на юго-восток 600 м по восточной границе лесного квартала 84, на северо-восток 750 м по северной границе лесных кварталов 88, 89, затем идет 3,3 км по юго-восточной границе лесных кварталов 78, 77, 68, ломаной линией на юго-восток 1,9 км по западной и юго-западной границам лесного квартала 69, на северо-восток 100 м и на юго-восток 50 м по юго-восточной границе данного лесного квартала, далее проходит на юго-запад 50 м, на юго-восток 50 м и на северо-восток 50 м по сельскохозяйственным угодьям, идет по лесному кварталу 69 на северо-восток 200 м, пересекая реку Усию, далее проходит на юго-восток 50 м по сельскохозяйственным угодьям, пересекая полосу отвода автодороги Муслюмкино – Билярск, затем идет на юго-запад 100 м, ломаной линией на юго-восток 600 м по северо-западной и юго-западной границам лесного квартала 70, по сельскохозяйственным угодьям 100 м, ломаной линией на восток 550 м по южной границе лесного квартала 70, ломаной линией на юго-восток 4,6 км по западной и юго-западной границам лесных кварталов 80, 81, 93, затем проходит на юго-запад 200 м по сельскохозяйственным угодьям, на юго-восток 150 м по юго-западной границе лесной полосы, по сельскохозяйственным угодьям 50 м, по юго-западной границе лесной полосы 2,2 км, по сельскохозяйственным угодьям 800 м до узловой точки 51(81).»;

3) абзац третий приложения 3 изложить в следующей редакции:

«Граница муниципального образования «город Чистополь» по смежеству с Булдырским сельским поселением проходит от узловой точки 10, расположенной в акватории Куйбышевского водохранилища в 3,1 км на северо-запад от села Змеево на стыке границ муниципального образования «город Чистополь», Булдырского сельского поселения и Рыбно-Слободского муниципального района, на юго-восток 2,2 км по акватории Куйбышевского водохранилища, 600 м по левому берегу Куйбышевского водохранилища, ломаной линией по сельскохозяйственным угодьям на юго-запад 150 м, на юго-восток 200 м, на юго-запад 50 м, далее идет на юг 100 м по профилированной автодороге, 900 м по сельскохозяйственным угодьям, 150 м по профилированной автодороге, 200 м по восточной границе полосы отвода данной автодороги, 50 м по профилированной автодороге, на юго-запад 10 м по северной границе полосы отвода автодороги Чистополь – Булдырь – Четырчи, затем идет на юго-восток 20 м, пересекая полосу отвода автодороги

Чистополь – Булдырь – Четырчи, далее проходит на северо-восток 450 м по южной границе полосы отвода данной автодороги до реки Ерыклы, идет вверх по ее течению 2,5 км до коллективных садов, затем проходит на северо-запад 100 м по северо-восточной границе, на запад 100 м по северной границе, на юго-запад 300 м по северо-западной границе коллективных садов, 50 м по сельскохозяйственным угодьям, 300 м по северо-западной границе массива леса, 50 м по сельскохозяйственным угодьям, пересекая полосу отвода автодороги Чистополь – Нижнекамск, далее идет на юго-восток 100 м по юго-западной границе полосы отвода данной автодороги до реки Ерыклы, проходит 400 м вверх по течению данной реки до впадения в нее ручья, идет 1,1 км вверх по течению данного ручья до пруда, проходит на юго-восток 150 м по пруду, затем идет на северо-восток 200 м по сельскохозяйственным угодьям, 50 м по восточной границе лесной полосы, 800 м по сельскохозяйственным угодьям, далее проходит на юго-восток 1,2 км по сельскохозяйственным угодьям, затем идет на юго-восток 300 м по северо-западной границе массива леса, далее проходит на юг ломаной линией 400 м по западной границе массива леса, затем идет по сельскохозяйственным угодьям на юго-запад ломаной линией 400 м, на юго-восток ломаной линией 850 м, на юго-запад 1,2 км, на северо-запад 100 м, на юго-запад 50 м до узловой точки 53, расположенной в 2,5 км на восток от села Чистопольские Выселки на стыке границ муниципального образования «город Чистополь», Булдырского и Чистопольско-Выселского сельских поселений.»;

4) абзац восьмой приложения 6 изложить в следующей редакции:

«Граница Булдырского сельского поселения по смежеству с муниципальным образованием «город Чистополь» проходит от узловой точки 10, расположенной в акватории Куйбышевского водохранилища в 3,1 км на северо-запад от села Змеево на стыке границ Булдырского сельского поселения, муниципального образования «город Чистополь» и Рыбно-Слободского муниципального района, на юго-восток 2,2 км по акватории Куйбышевского водохранилища, 600 м по левому берегу Куйбышевского водохранилища, ломаной линией по сельскохозяйственным угодьям на юго-запад 150 м, на юго-восток 200 м, на юго-запад 50 м, далее идет на юг 100 м по профилированной автодороге, 900 м по сельскохозяйственным угодьям, 150 м по профилированной автодороге, 200 м по восточной границе полосы отвода данной автодороги, 50 м по профилированной автодороге, на юго-запад 10 м по северной границе полосы отвода автодороги Чистополь – Булдырь – Четырчи, затем идет на юго-восток 20 м, пересекая полосу отвода автодороги Чистополь – Булдырь – Четырчи, далее проходит на северо-восток 450 м по южной границе полосы отвода данной автодороги до реки Ерыклы, идет вверх по ее течению 2,5 км до коллективных садов, затем проходит на северо-запад 100 м по северо-восточной границе, на запад 100 м по северной границе, на юго-запад 300 м по северо-западной границе коллективных садов, 50 м по сельскохозяйственным угодьям, 300 м по северо-западной границе массива леса, 50 м по сельскохозяйственным угодьям, пересекая полосу отвода автодороги Чистополь – Нижнекамск, далее идет на юго-восток 100 м по юго-западной границе полосы

отвода данной автодороги до реки Ерыклы, проходит 400 м вверх по течению данной реки до впадения в нее ручья, идет 1,1 км вверх по течению данного ручья до пруда, проходит на юго-восток 150 м по пруду, затем идет на северо-восток 200 м по сельскохозяйственным угодьям, 50 м по восточной границе лесной полосы, 800 м по сельскохозяйственным угодьям, далее проходит на юго-восток 1,2 км по сельскохозяйственным угодьям, затем идет на юго-восток 300 м по северо-западной границе массива леса, далее проходит на юг ломаной линией 400 м по западной границе массива леса, затем идет по сельскохозяйственным угодьям на юго-запад ломаной линией 400 м, на юго-восток ломаной линией 850 м, на юго-запад 1,2 км, на северо-запад 100 м, на юго-запад 50 м до узловой точки 53.».

#### **Статья 4**

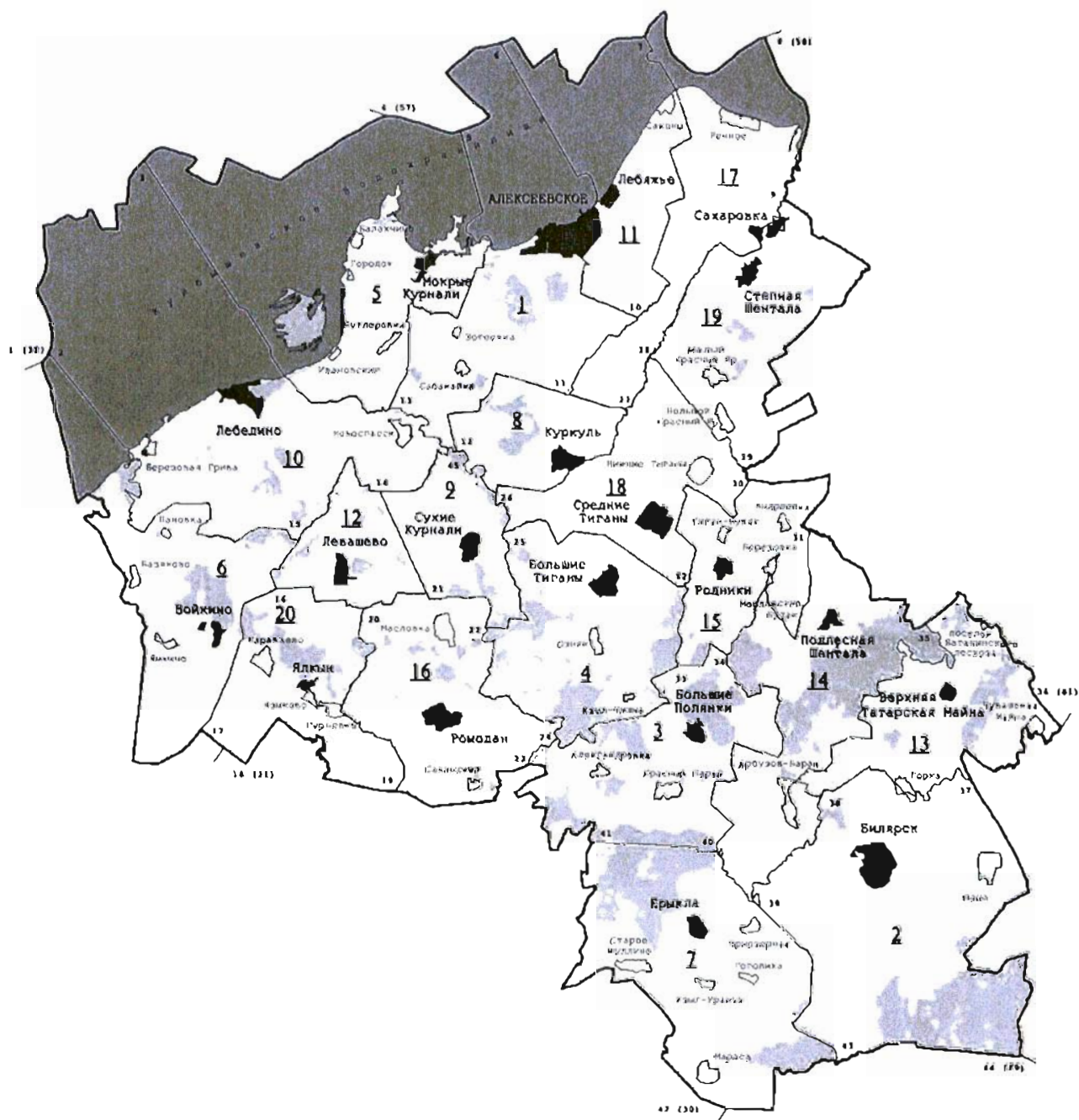
Внести в Закон Республики Татарстан от 31 января 2005 года № 11-ЗРТ «Об установлении границ территорий и статусе муниципального образования «Алексеевский муниципальный район» и муниципальных образований в его составе» (Ведомости Государственного Совета Татарстана, 2005, № 1 (I часть); 2008, № 7 (II часть); 2014, № 12 (VIII часть); Собрание законодательства Республики Татарстан, 2017, № 85 (часть I) следующие изменения:

1) приложение 1 изложить в следующей редакции:



**Карта-схема**  
**границ муниципальных образований, входящих в состав**  
**муниципального образования**  
**«Алексеевский муниципальный район»**

«Приложение 1  
к Закону Республики Татарстан  
«Об установлении границ территорий  
и статусе муниципального образования  
«Алексеевский муниципальный район»  
и муниципальных образований в его составе»



Условные обозначения

- граница муниципального района
- номер узловой точки
- границы поселений и их номера
- населенные пункты
- административный центр муниципального района
- административный центр поселения

Описание смежных границ  
муниципального района

- 4 (57) - 8 (58) - Рыбно-Слободский муниципальный район
- 8 (58) - 36 (81) - Чистопольский муниципальный район
- 36 (81) - 44 (29) - Аксублевский муниципальный район
- 44 (29) - 42 (30) - Нурлатский муниципальный район
- 42 (30) - 18 (31) - Алексеевский муниципальный район
- 18 (31) - 1 (32) - Спасский муниципальный район
- 1 (32) - 4 (57) - Лаишевский муниципальный район

Городское и сельские поселения,  
входящие в состав муниципального образования  
«Алексеевский муниципальный район»

№ на карте-схеме	Муниципальное образование
1	поселок городского типа Алексеевское
2	Биллярское сельское поселение
3	Большеполянское сельское поселение
4	Большетиганское сельское поселение
5	Бутлеровское сельское поселение
6	Войкинское сельское поселение
7	Ерыклинское сельское поселение
8	Куркульское сельское поселение
9	Курналинское сельское поселение
10	Лебединское сельское поселение
11	Лебяжинское сельское поселение
12	Левашевское сельское поселение
13	Майнское сельское поселение
14	Подлесно-Шенталинское сельское поселение
15	Родниковское сельское поселение
16	Ромодановское сельское поселение
17	Сахаровское сельское поселение
18	Среднетиганское сельское поселение
19	Степношенталинское сельское поселение
20	Ялкынское сельское поселение

»);

2) абзац восьмой приложения 2 изложить в следующей редакции:

«Граница муниципального образования «Алексеевский муниципальный район» по смежеству с муниципальным образованием «Чистопольский

муниципальный район» проходит от узловой точки 8(58) ломаной линией на юго-восток 7,8 км по акватории Куйбышевского водохранилища, 3,7 км вверх по течению реки Шенталы, далее идет на юго-восток 1,0 км по сельскохозяйственным угодьям, пересекая овраг, 700 м по юго-западной границе лесной полосы, проходит ломаной линией 750 м по западной границе лесного квартала 5 Чистопольского участкового лесничества Государственного бюджетного учреждения Республики Татарстан «Камское лесничество», затем идет на юг 300 м по сельскохозяйственным угодьям, пересекая полосу отвода федеральной автодороги Казань – Оренбург и придорожную лесную полосу, на юго-восток ломаной линией 800 м по западной, юго-западной и юго-восточной границам лесного квартала 6, по юго-западной границе массива леса 350 м, по сельскохозяйственным угодьям 1,1 км, по юго-западной границе лесной полосы 1,1 км, по сельскохозяйственным угодьям 600 м, на юго-запад 1,0 км по левому берегу пруда, далее проходит вверх по течению реки Бахты 2,6 км, по сельскохозяйственным угодьям на запад 900 м, на юго-запад 3,2 км, на юго-восток 350 м, на юго-запад 400 м, идет по юго-восточной границе полосы древесно-кустарниковой растительности 100 м, по сельскохозяйственным угодьям 50 м, по юго-восточной границе полосы древесно-кустарниковой растительности 300 м, по сельскохозяйственным угодьям 50 м, по юго-восточной границе полосы древесно-кустарниковой растительности 250 м, затем проходит по сельскохозяйственным угодьям ломаной линией на юго-восток 1,4 км и на юго-запад 150 м, идет по юго-восточной границе лесной полосы 800 м, по сельскохозяйственным угодьям 150 м до ручья, проходит вниз по течению данного ручья 600 м, далее идет на юго-восток по оврагу 100 м, пересекая пересыхающий ручей, затем проходит по сельскохозяйственным угодьям на юго-восток 650 м, пересекая пересыхающий ручей, на северо-восток 2,7 км, на юго-восток 1,2 км, на юго-запад 2,4 км, на юг 700 м, на юго-запад 250 м до пересыхающего ручья, идет вниз по течению данного ручья 2,9 км до впадения его в реку Шенталку, проходит вверх по течению данной реки 1,0 км, далее идет ломаной линией на восток 3,7 км по сельскохозяйственным угодьям, пересекая обрывистый берег реки Шенталки, на северо-восток 300 м по южной границе лесного квартала 56 Баганинского участкового лесничества Государственного бюджетного учреждения Республики Татарстан «Билярское лесничество», 800 м по юго-восточной границе лесной полосы, затем проходит ломаной линией на юго-запад 1,9 км по сельскохозяйственным угодьям до пересыхающего ручья, идет вниз по течению данного ручья 1,8 км до впадения его в реку Шенталку, проходит вверх по течению данной реки 2,8 км до устья впадающего в данную реку пересыхающего ручья, идет 450 м вверх по течению данного ручья, далее проходит на юго-восток 500 м по сельскохозяйственным угодьям, 50 м по юго-западной границе массива древесно-кустарниковой растительности, 50 м по юго-западной границе лесных посадок, 700 м по сельскохозяйственным угодьям, ломаной линией 1,8 км по юго-западной границе лесной полосы, ломаной линией на юг 800 м по западной границе, пересекая пересыхающий ручей, и на восток 750 м по южной границе обособленного участка лесного квартала 139, затем идет на северо-восток 100 м по озеру, на юго-восток 450 м по южной границе обособленного участка

лесного квартала 139, далее проходит на восток 450 м по сельскохозяйственным угодьям, 200 м по южной границе лесных посадок, затем идет на юго-запад 50 м по сельскохозяйственным угодьям, 200 м по северо-западной границе обособленного участка лесного квартала 139, далее проходит на восток 300 м по северной границе и на юго-запад 700 м по восточной границе лесного квартала 84, на юго-восток 100 м по западной границе лесных посадок, затем идет ломаной линией 400 м по восточной границе лесного квартала 84, на восток 50 м по сельскохозяйственным угодьям, далее проходит на юго-восток 600 м по восточной границе лесного квартала 84, на северо-восток 750 м по северной границе лесных кварталов 88, 89, затем идет 3,3 км по юго-восточной границе лесных кварталов 78, 77, 68, ломаной линией на юго-восток 1,9 км по западной и юго-западной границам лесного квартала 69, на северо-восток 100 м и на юго-восток 50 м по юго-восточной границе данного лесного квартала, далее проходит на юго-запад 50 м, на юго-восток 50 м и на северо-восток 50 м по сельскохозяйственным угодьям, идет по лесному кварталу 69 на северо-восток 200 м, пересекая реку Усию, далее проходит на юго-восток 50 м по сельскохозяйственным угодьям, пересекая полосу отвода автодороги Муслюмкино – Билярск, затем идет на юго-запад 100 м, ломаной линией на юго-восток 600 м по северо-западной и юго-западной границам лесного квартала 70, по сельскохозяйственным угодьям 100 м, ломаной линией на восток 550 м по южной границе лесного квартала 70, ломаной линией на юго-восток 4,6 км по западной и юго-западной границам лесных кварталов 80, 81, 93, затем проходит на юго-запад 200 м по сельскохозяйственным угодьям, на юго-восток 150 м по юго-западной границе лесной полосы, по сельскохозяйственным угодьям 50 м, по юго-западной границе лесной полосы 2,2 км, по сельскохозяйственным угодьям 800 м до узловой точки 36(81) с координатами  $X = 394637,75$ ,  $Y = 1397038,74$ , расположенной в акватории реки Малый Черемшан в 950 м на восток от села Чувашская Майна на стыке границ Алексеевского, Чистопольского и Аксубаевского муниципальных районов.»

## Статья 5

Настоящий Закон вступает в силу со дня его официального опубликования.

Президент  
Республики Татарстан

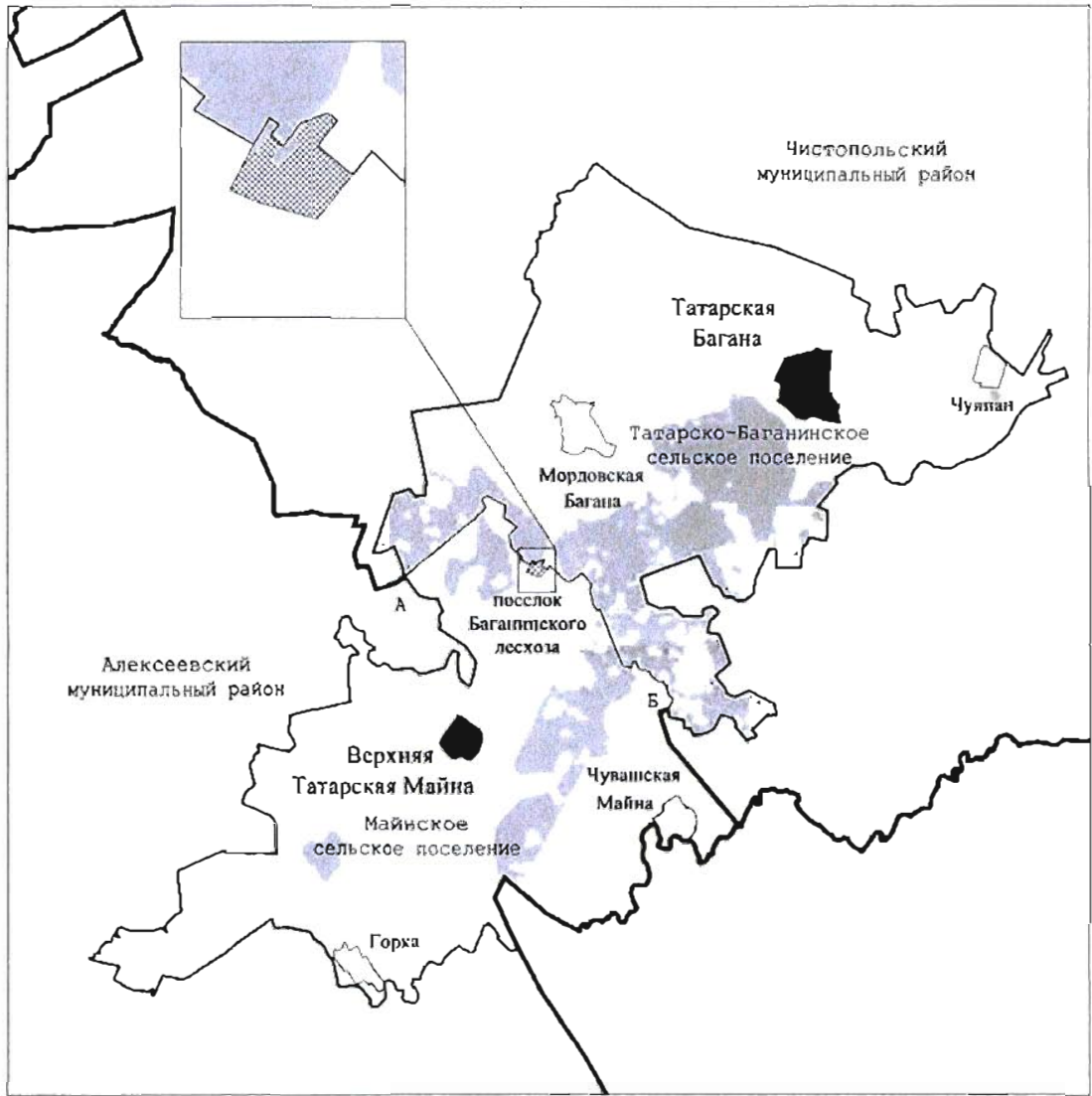


Р.Н. Минниханов

Казань, Кремль  
05 апреля 2019 года  
№ 33-ЗРТ

**Карта-схема**  
**ГРАНИЦ МУНИЦИПАЛЬНЫХ ОБРАЗОВАНИЙ**  
**С УЧЕТОМ ИЗМЕНЕНИЙ**

Приложение I  
 к Закону Республики Татарстан «Об изменении  
 границ территорий отдельных муниципальных  
 образований и внесении изменений в законы  
 Республики Татарстан «Об установлении границ  
 территорий и статусе муниципального образования  
 «Чистопольский муниципальный район» и  
 муниципальных образований в его составе» и  
 «Об установлении границ территорий  
 и статусе муниципального образования  
 «Алексеевский муниципальный район» и  
 муниципальных образований в его составе»



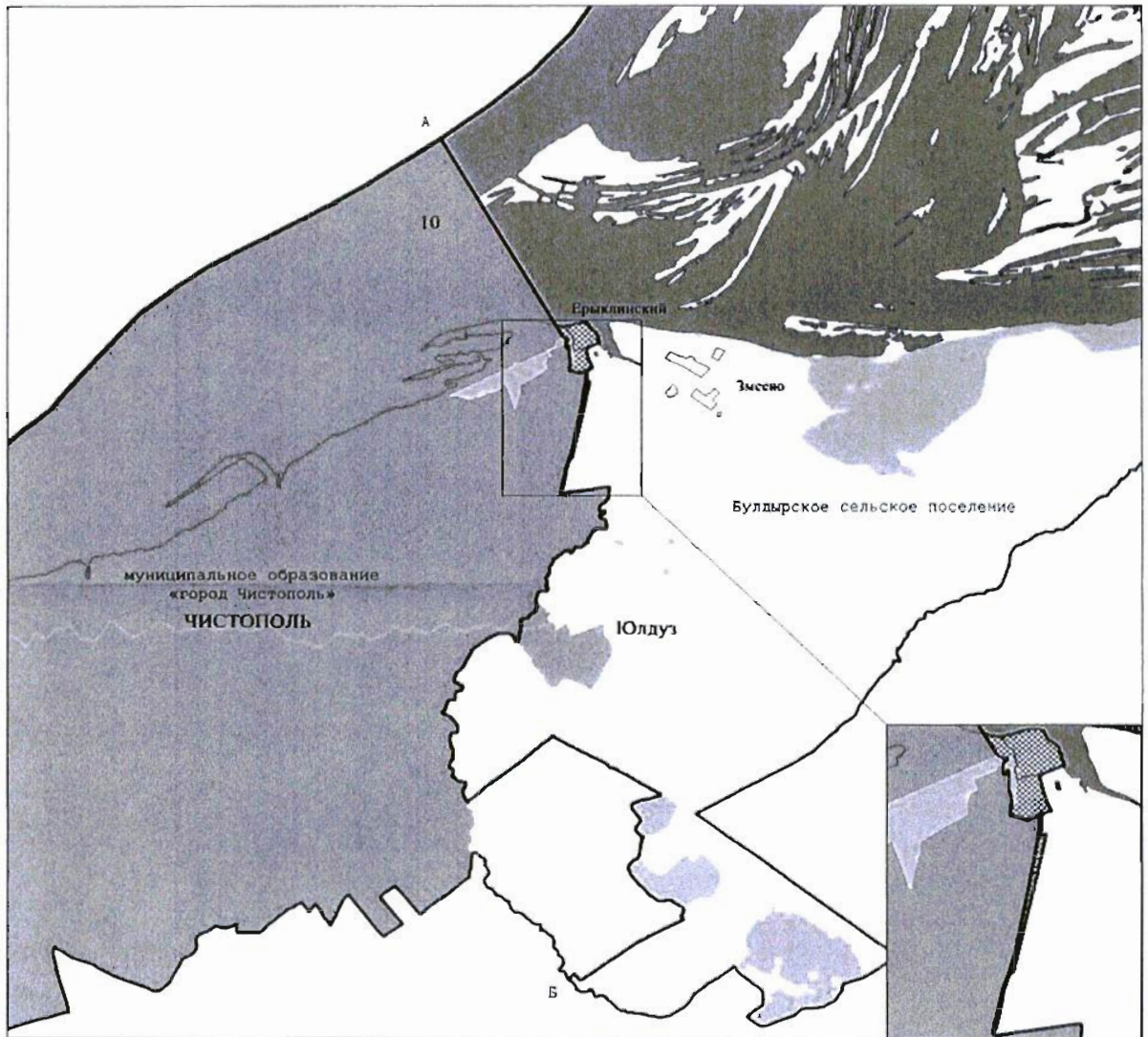
Условные обозначения

- границы Чистопольского муниципального района и Алексеевского муниципального района
- границы муниципальных образований
- А-Б - смежная граница Татарско-Баганинского сельского поселения Чистопольского муниципального района и Майнского сельского поселения Алексеевского муниципального района;
- административные центры поселений
- населенные пункты
- территория Чистопольского муниципального района и входящего в его состав Татарско-Баганинского сельского поселения, включаемая в состав территории Алексеевского муниципального района и входящего в его состав Майнского сельского поселения






## Карта-схема

границ муниципальных образований  
с учетом изменений

Приложение 2  
к Закону Республики Татарстан «Об изменении  
границ территорий отдельных муниципальных  
образований и внесении изменений в законы  
Республики Татарстан «Об установлении границ  
территорий и статусе муниципального образования  
«Чистопольский муниципальный район» и  
муниципальных образований в его составе» и  
«Об установлении границ территорий  
и статусе муниципального образования  
«Алексеевский муниципальный район» и  
муниципальных образований в его составе»



### Условные обозначения

-  - границы Чистопольского муниципального района и Рыбно-Слободского муниципального района
-  - границы муниципальных образований
-  - А-Б - смежная граница муниципального образования «город Чистополь» и Булдырского сельского поселения Чистопольского муниципального района;
-  - административные центры поселений
-  - населенные пункты



- территория Булдырского сельского поселения Чистопольского муниципального района, включаемая в состав территории муниципального образования «город Чистополь» Чистопольского муниципального района